




# MIEJSCOWY PLAN ZAGOSPODAROWANIA PRZESTRZENNEGO DLA TERENU POŁOŻONEGO W OBRĘBIE KOWANÓWKO, GMINA OBORNIKI

Załącznik nr 1  
do Uchwały Nr ...  
Rady Miejskiej w Obornikach  
z dnia ...

RYSUNEK PLANU

SKALA 1 : 1 000

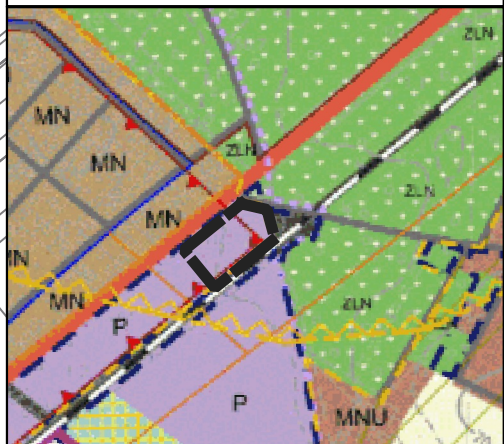


układ współrzędnych  
PL - 2000 strefa 6

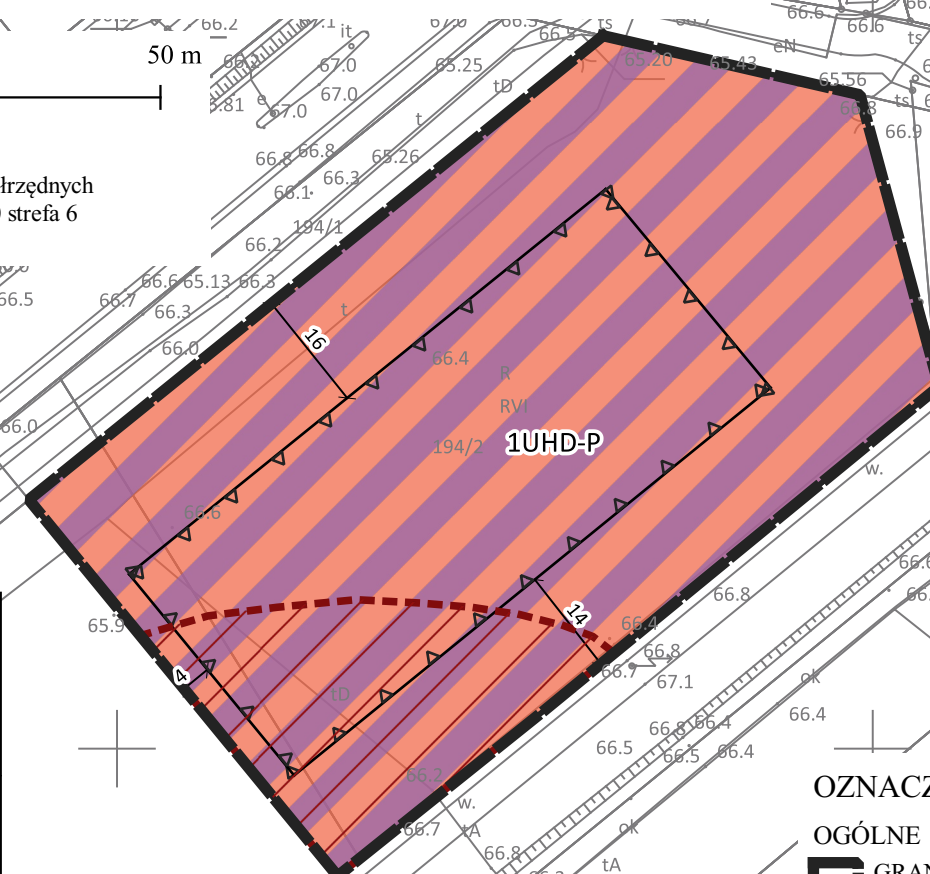
Rysunek planu został sporządzony na mapie zasadniczej  
(licencja nr ... z dnia ...) pozyskanej z PODGiK w Obornikach

Wyrys ze Studium uwarunkowań i kierunków zagospodarowania przestrzennego Gminy Oborniki  
skala 1 : 10 000

Granica obszaru objętego planem miejscowym



- tereny obiektów produkcyjnych, składów i magazynów
- strefy ochrony widokowej zabytkowych założeń parkowych



## OZNACZENIA

### OGÓLNE

- GRANICA OBSZARU OBJĘTEGO PLANEM MIEJSCOWYM
- LINIE ROZGRANICZAJĄCE TERENY O RÓŻNYM PRZEZNACZENIU LUB RÓŻNYCH ZASADACH ZAGOSPODAROWANIA
- NIEPRZEKRACZALNE LINIE ZABUDOWY
- WYMIAROWANIE

### PRZEZNACZENIE TERENU

- UHD-P - TEREN USŁUG HANDLU DETALICZNEGO LUB PRODUKCJI

### OBSZARY OCHRONNE

- STANOWISKO ARCHEOLOGICZNE