



# **GMINNY PROGRAM REWITALIZACJI GMINY OBORNIKI NA LATA 2016 - 2026**

z aktualizacją z 2024 roku oraz wydłużeniem perspektywy realizacyjnej do 2034 roku

Zatwierdzono uchwałą:  
Nr ..... z dnia ..... r.

Oborniki, 2018 – 2024 r.

## Spis treści

Wprowadzenie .....	4
1. Szczegółowa diagnoza obszaru rewitalizacji z ogólną charakterystyką Gminy .....	5
1.1. Położenie .....	5
1.2. Tło historyczne .....	5
1.3. Środowisko.....	5
1.4. Infrastruktura gminna.....	13
1.5. Społeczeństwo .....	19
1.6. Gospodarka.....	22
1.7. Dziedzictwo kulturowe .....	24
1.8. Diagnoza obszaru zdegradowanego i obszaru rewitalizacji.....	27
2. Opis powiązań Gminnego Programu Rewitalizacji z dokumentami strategicznymi.....	159
2.1. Strategie międzynarodowe i europejskie.....	159
2.2. Strategie krajowe .....	161
2.3. Strategie regionalne .....	162
2.4. Strategie ponadlokalne i lokalne .....	163
3. Opis wizji stanu obszaru po przeprowadzeniu rewitalizacji.....	166
3.1. Kontekst podstawowych problemów społeczno-gospodarczych w oczach mieszkańców Gminy.....	166
3.2. Wizja stanu obszaru po przeprowadzeniu rewitalizacji .....	166
3.3. Cele rewitalizacji oraz odpowiadające im kierunki działań służących eliminacji lub ograniczeniu negatywnych zjawisk .....	167
4. Cele rewitalizacji oraz odpowiadające im kierunki działań służących eliminacji lub ograniczeniu negatywnych zjawisk, o których mowa w art. 9 ust. 1 .....	168
5. Opis przedsięwzięć rewitalizacyjnych o charakterze społecznym oraz gospodarczym, środowiskowym, przestrzenno-funkcyjnym lub technicznym.....	178
5.1. Lista planowanych podstawowych przedsięwzięć rewitalizacyjnych.....	178
5.2. Lista rozszerzona planowanych przedsięwzięć rewitalizacyjnych warunkowanych realizacją przedsięwzięć ponadlokalnych – przedsięwzięcia uzupełniające specjalne. ....	214
5.3. Charakterystyka pozostałych dopuszczalnych przedsięwzięć rewitalizacyjnych, realizujących kierunki działań, o których mowa w pkt 4 – przedsięwzięcia uzupełniające .....	220
6. Mechanizmy integrowania działań, o których mowa w pkt 4, oraz przedsięwzięć rewitalizacyjnych .....	234
6.1. Mechanizm integracji – projekty zintegrowane .....	234
6.2. Mechanizm komplementarności przestrzennej .....	246
6.3. Mechanizm komplementarności problemowej .....	247
6.4. Mechanizm komplementarności proceduralno-instytucjonalnej .....	250
6.5. Mechanizm komplementarności międzyokresowej.....	250
6.6. Mechanizm komplementarności źródeł finansowania .....	255
6.7. Interesariusze rewitalizacji .....	255

6.8. Formy partycypacji społecznej.....	256
6.9. Konsultacje społeczne w sprawie wyznaczenia obszaru zdegradowanego i obszaru rewitalizacji .....	295
6.10. Konsultacje społeczne projektu Gminnego Programu Rewitalizacji.....	297
6.11. Partycypacja społeczna na etapie wdrażania i monitorowania.....	298
7. Szacunkowe ramy finansowe gminnego programu rewitalizacji wraz z szacunkowym wskazaniem środków finansowych ze źródeł publicznych i prywatnych.....	299
7.1. Finansowanie w ramach Narodowego Planu Rewitalizacji .....	300
7.2. Finansowanie ze środków UE – Wytyczne w zakresie rewitalizacji obszarów zdegradowanych. Perspektywa finansowa 2014-2020 oraz 2021-2027 .....	301
7.3. Wielkopolski Regionalny Program Operacyjny na lata 2014-2020 oraz 2021-2027 .....	301
7.4. Szacunkowe ramy finansowe Gminnego Programu Rewitalizacji .....	302
8. Opis struktury zarządzania realizacją gminnego programu rewitalizacji, wskazanie kosztów tego zarządzania wraz z ramowym harmonogramem realizacji programu;.....	311
8.1. Podmioty uczestniczące w realizacji programu rewitalizacji i ich zadania .....	311
8.2. Koordynacja działań podmiotów uczestniczących w programie rewitalizacji .....	312
8.3. System informacji i promocji.....	313
8.4. Ramowy harmonogram realizacji programu .....	313
9. System monitorowania i oceny gminnego programu rewitalizacji; .....	314
9.1. System monitoringu, oceny skuteczności komunikacji społecznej i oceny skuteczności działań .....	314
9.2. System wprowadzania modyfikacji w reakcji na zmiany w otoczeniu programu.....	359
10. Określenie niezbędnych zmian w uchwałach, o których mowa w art. 21 ust. 1 ustawy z dnia 21 czerwca 2001 r. o ochronie praw lokatorów, mieszkaniowym zasobie gminy i o zmianie Kodeksu cywilnego (Dz. U. z 2023 roku, poz. 725);.....	359
11. Określenie niezbędnych zmian w uchwale, o której mowa w art. 7 ust. 3; .....	359
12. Wskazanie, czy na obszarze rewitalizacji ma zostać ustanowiona Specjalna Strefa Rewitalizacji, o której mowa w art. 25, wraz ze wskazaniem okresu jej obowiązywania;.....	359
13. Wskazanie sposobu realizacji gminnego programu rewitalizacji w zakresie planowania i zagospodarowania przestrzennego .....	360
13.1. Wskazanie zakresu niezbędnych zmian w studium uwarunkowań i kierunków zagospodarowania przestrzennego gminy .....	360
13.2. Wskazanie miejscowych planów zagospodarowania przestrzennego koniecznych do uchwalenia albo zmiany.....	360
13.3. W przypadku wskazania konieczności uchwalenia miejscowego planu rewitalizacji, o którym mowa w art. 37f ust. 1 ustawy z dnia 27 marca 2003 r. o planowaniu i zagospodarowaniu przestrzennym – wskazanie granic obszarów, dla których plan ten będzie procedowany łącznie z procedurą scaleń i podziałów nieruchomości, a także wytyczne w zakresie ustaleń tego planu; .....	364
14. Uzgodnienie w zakresie przeprowadzenia strategicznej oceny oddziaływania na środowisko .....	365
Referencje .....	366

## Wprowadzenie

Problematyka rewitalizacyjna dotyczy złożonego procesu przywracania jakości komponentom środowiska cywilizacyjnego i naturalnego zorientowanego na to, by osiągać pozytywne skutki społeczne, a także gospodarcze. W procesie tym mogą brać udział inne komponenty, wspierające zmiany jakościowe. Mogą to być zatem aspekty ekologiczne, kulturowe, infrastrukturalne, względnie jeszcze inne, oddające specyfikę danego środowiska. Zgodnie z przytoczonymi wyżej sformułowaniami oznacza to, że proces taki jest skutkiem refleksji nad stanem środowiska, a zatem poprzedzony jest wielowątkową analizą i oceną.

Takie właśnie przekonanie wyraża definicja ustawowa, która w ustawie z dnia 9 października 2015 roku o rewitalizacji (Dz. U. z 2024 roku, poz. 278), w art. 2, ust. 1 wskazuje, że:

*Art. 2. 1. Rewitalizacja stanowi proces wyprowadzania ze stanu kryzysowego obszarów zdegradowanych, prowadzony w sposób kompleksowy, poprzez zintegrowane działania na rzecz lokalnej społeczności, przestrzeni i gospodarki, skoncentrowane terytorialnie, prowadzone przez interesariuszy rewitalizacji na podstawie gminnego programu rewitalizacji.*

Rozdział 5 Ustawy z 9 października 2015 r. o rewitalizacji (Dz. U. z 2024 roku, poz. 278) wskazuje, na to że Gminny Program Rewitalizacji jest zasadniczym dokumentem służącym zaplanowaniu i realizacji procesu rewitalizacji. Ma on charakter strategii, w której dokonuje się pogłębionej diagnozy stanu obszaru rewitalizacji oraz planuje i koordynuje działania służące osiągnięciu wizji stanu obszaru po rewitalizacji. Służy on również koordynacji działań rewitalizacyjnych z szeregiem innych dokumentów gminnych, wywołując szerokie skutki.

Ramy czasowe Gminnego Programu Rewitalizacji Gminy Oborniki na lata 2016 – 2026, z wydłużeniem perspektywy realizacyjnej do 2034 roku wychodzą poza ramy finansowe perspektywy unijnej 2014-2020 z uwagi na fakt, że rewitalizacja jest wieloletnim procesem wyprowadzania obszaru rewitalizacji z kryzysu, dla którego potrzeba konsekwentnej i długotrwałej polityki wykraczającej poza kadencyjność i przewidywalne perspektywy programowe, mają jednak swoją kontynuację w finansowej perspektywie unijnej 2021-2027. Art. 14. w/w ustawy mówi o tym, że gminny program rewitalizacji przyjmuje, w drodze uchwały, rada gminy i gminny program rewitalizacji jest sporządzany dla obszaru rewitalizacji wyznaczonego w drodze uchwały (dla Gminy Oborniki podobszarów rewitalizacji wyznaczonych w drodze uchwały). Z kolei konsultacje społeczne o jakich mowa w ustawie są obligatoryjną formą partycypacji społecznej w procesie tworzenia programu rewitalizacji i należy je upatrywać jako element bardzo słuszny i pomocny w procesie tworzenia tak strategicznego dla Gminy dokumentu. Konsultacje mają na celu zebranie od interesariuszy uwag, opinii i propozycji dotyczących przedmiotu konsultacji. Zarówno w przypadku wyznaczenia obszaru zdegradowanego i obszaru rewitalizacji Gminy Oborniki, jak i przedstawienia projektu Gminnego Programu Rewitalizacji, konsultacje społeczne prowadzone były w sposób umożliwiający wypowiedzenie się każdego interesariusza rewitalizacji.

Przedmiotowy czynnik społeczny, jako integralny składnik przeprowadzenia procesu rewitalizacji był również przyczynkiem do podjęcia działań zmierzających do analizy i w konsekwencji, po uzyskaniu stosownych wyników badań i przeprowadzeniu konsultacji społecznych, do aktualizacji niniejszego dokumentu.

Zasadniczo aktualizacja Gminnego Programu Rewitalizacji Gminy Oborniki skupia się na uzupełnieniu o nową problematykę, zastaną, czy też sygnalizowaną przez lokalną społeczność, już po przyjęciu pierwotnego dokumentu, a która stała się zasadna do uwzględnienia w prowadzonych procesach rewitalizacyjnych.

Przyjęte w pierwotnym kształcie niniejszego dokumentu dane wyjściowe zasadniczo pozostawia się w niezmienionym kształcie, gdyż to one stanowiły podstawę do wyznaczania działań rewitalizacyjnych w Gminie Oborniki na lata 2016-2026 i na ich podstawie stwierdzono potrzebę realizacji poszczególnych przedsięwzięć w perspektywie do roku 2026, z wydłużeniem perspektywy realizacyjnej do 2034 roku, a więc w okresie czasowym nadal aktualnym.

Niezależnie wskazuje się, że ze względu na fakt, iż część założonych w GPR przedsięwzięć rewitalizacyjnych została w części bądź w całości przeprowadzona (co wykazano w sporządzonym w roku 2021 Sprawozdaniu z monitoringu Gminnego Programu Rewitalizacji Gminy Oborniki na lata 2016-2026) niniejszy dokument aktualizuje tę problematykę wykazując działania prowadzone bądź przeprowadzone z zastrzeżeniem,

że pozostawia się realizowane zadania programowe w zakresie GPR zwłaszcza w sytuacji jedynie częściowej realizacji, bez rozróżniania procentowej skali tej realizacji.

## 1. Szczegółowa diagnoza obszaru rewitalizacji z ogólną charakterystyką Gminy

obejmująca analizę negatywnych zjawisk, o których mowa w art. 9 ust. 1 ustawy z dnia 9 października 2015 r. (tekst jednolity: Dz. U. z 2024 roku, poz. 278) , oraz lokalnych potencjałów występujących na terenie tego obszaru.

### 1.1. Położenie

Gmina Oborniki należy do, zlokalizowanego w województwie wielkopolskim, powiatu obornickiego. Jest jedną z 3 gmin powiatu obornickiego, w skład którego wchodzi również gmina miejsko-wiejska Rogoźno, a także gmina wiejska Ryczywół. Gmina Oborniki zajmuje około 340 km<sup>2</sup> (47,73% powierzchni powiatu ) i zlokalizowana jest w południowo-zachodniej części powiatu, a wschodnia, zachodnia i część północnej granicy gminy stanowi granicę powiatu. Od wschodu Gmina Oborniki graniczy z gminą Murowana Goślina (powiat poznański), od południa z gminami: Suchy Las i Rokietnica (powiat poznański), z kolei od zachodu - z gminami: Szamotuły i Obrzycko (powiat szamotulski), a od północy z gminą Połajewo (powiat czarnkowsko-trzcianecki) oraz gminami Ryczywół i Rogoźno. Ośrodkiem administracyjnym Gminy Oborniki jest miasto Oborniki, stanowiące centrum życia społeczno-gospodarczego i kulturalnego.

### 1.2. Tło historyczne

Dzieje historyczne gminy Oborniki nierozzerwalnie wiążą się z dziejami kraju i regionu. Najstarsze ślady bytowania człowieka w regionie sięgają 12 tys. lat. Osadnictwo związane jest z wczesnośredniowiecznym grodem leśnym oraz kasztelanią Radzim, której znaczenie było kluczowe do końca XIII wieku, kiedy to na znaczeniu zyskiwać zaczęły rozwijające się Oborniki. Pierwsze źródłowe zapisy o Obornikach pochodzą z 1299 roku, kiedy odwiedził je książę, przyszły król Polski, Władysław Łokietek. Prawa miejskie Oborniki zyskały w 1339 roku. W tym czasie pojawił się także pierwszy wizerunek herbu miasta, którym do dziś pozostał piastowski orzeł bez korony. Miasto wielokrotnie odwiedzane było przez Władysława Jagiełłę. Na przełomie XV i XVI wieku wytyczono rynek, wybudowano zamek starościński oraz 3 kościoły, w tym jeden farny. Znaczną część miasta, w tym wspomniany zamek doszczętnie zrujnowano podczas najazdu szwedzkiego w latach 1655 – 1660. Także wojna siedmioletnia oraz konfederacja barska odcisnęły swe piętno na Obornikach. W 1793 roku za sprawą zaborów Oborniki znalazły się we władaniu pruskim. Miasto stało się stolicą powiatu, który swym zasięgiem obejmował 224 miasta. Oborniczanie walczyli w powstaniach listopadowym i styczniowym oraz podczas Wiosny Ludów 1848. W 1879 roku Oborniki zyskały połączenie kolejowe z Poznaniem i Piłą. W 1897 roku powstał Spółdzielczy Bank Ludowy. Mieszkańcy Obornik tłumnie wzięli udział w Powstaniu Wielkopolskim, jedynym zwycięskim powstaniu w Polsce. Wraz z początkiem II Wojny Światowej do Obornik wkroczyły oddziały hitlerowskie. W tym czasie w Obornikach aktywnie działały Szare Szeregi. Miasto zostało wyzwolone w nocy z 24/25 stycznia 1945 roku. W 1975 roku Oborniki stały się częścią województwa poznańskiego, a z dniem 1 stycznia 1999 roku Oborniki ponownie zostały siedzibą powiatu.

### 1.3. Środowisko

Pod względem morfologicznym z obszar gminy należy uznać za urozmaicony i zróżnicowany. Ukształtowanie terenu, rzeźba, gleby, wody oraz krajobraz gminy są pochodzenia polodowcowego i tworzą krajobraz młodoglacjalny z często występującymi lokalnymi wzniesieniami i terenami pagórkowatymi.

Północno-zachodnia i centralna część gminy, w tym znaczna część miasta Oborniki, leży w obrębie Kotliny Gorzowskiej. Jest to największy mezoregion Pradoliny Toruńsko-Eberswaldzkiej oraz szlak odpływu na zachód wód lodowcowych rzecznych w subfazie krajeńsko-wąbrzeskiej oraz w fazie pomorskiej. Dominują tu

terasy wysokie niższe, pośród których licznie występują pagórki wydmore. W dolinie Warty mamy do czynienia z terasą środkową o charakterze wydmorem, z którą graniczy wysoczyzna morenowa płaska zlodowacenia bałtyckiego. W tej części gminy dominują tereny leśne, będące częścią obszaru Natura 2000 – Puszcza Notecka.

Tereny położone na południe od rzeki Warty leżą na Pojezierzu Poznańskim, w mikroregionie Równiny Szamotulskiej. Mikroregion ten rozciąga się na lewym brzegu Warty na zapleczu moren fazy poznańskiej (wysoczyzna morenowa płaska oraz falista). Występuje tu stosunkowo płaska powierzchnia moreny dennej z wysokościami nieprzekraczającymi 90 m n.p.m., sam teren jest zatem wyniesiony o około 40 m ponad dno doliny Warty. Ten fragment gminy i moreny rozcina lewy dopływ Warty – Samica Kierska, gdzie istnieje z terasą środkową o charakterze wydmorem. W użytkowaniu ziemi dominują pola uprawne na glebach brunatnoziemnych, miejscami czarnych bagiennych.

Zgodnie z Roczną oceną jakości powietrza w województwie wielkopolskim za rok 2022 (GIOŚ, 2023) ocena i wynikające z niej działania odnoszone są do obszarów nazywanych strefami, zgodnie z założeniami Ustawy Prawo ochrony środowiska oraz niektórych innych ustaw (co stanowi transpozycję Dyrektywy 2008/50/WE do prawa polskiego).

Województwo wielkopolskie zostało podzielone na trzy następujące strefy:

- Aglomeracja Poznańska – miasto Poznań w granicach administracyjnych miasta PL3001,
- miasto Kalisz – miasto o liczbie mieszkańców powyżej 100 tysięcy, PL3002,
- strefa wielkopolska – pozostały obszar województwa wielkopolskiego, PL3003.

Gmina Rokietnica położona jest w powiecie poznańskim, zatem należy brać pod uwagę oceny jakości powietrza odnoszące się do strefy wielkopolskiej.

Oceny dokonuje się z uwzględnieniem dwóch grup kryteriów:

- ustanowionych ze względu na ochronę zdrowia ludzi (dwutlenek azotu, tlenki azotu, dwutlenek siarki, benzen, ołów, arsen, nikiel, kadm, benzo(a)piren, pył PM10, pył PM2,5, ozon, tlenek węgla),
- ustanowionych ze względu na ochronę roślin (tlenki azotu, dwutlenek siarki, ozon).

Wyniki oceny według kryteriów odniesionych do ochrony zdrowia:

- dwutlenek azotu NO<sub>2</sub> – klasa A,
- dwutlenek siarki SO<sub>2</sub> – klasa A,
- benzen C<sub>6</sub>H<sub>6</sub> – klasa A,
- ozon O<sub>3</sub> – klasa A,
- tlenek węgla CO – klasa A,
- pył PM10 – klasa A,
- oraz dla zawartego w tym pyłu:
- ołowiu Pb – klasa A,
- arsenu As – klasa A,
- niklu Ni – klasa A,
- kadmu Cd – klasa A,
- benzo(a)pirenu B(a)P – klasa C,
- pył PM2,5 – klasa A1.

Wyniki oceny według kryteriów odniesionych do ochrony roślin:

- tlenki azotu NO<sub>x</sub> – klasa A,
- dwutlenek siarki SO<sub>2</sub> – klasa A,
- ozon O<sub>3</sub> – klasa A.

Na podstawie oceny poziomu poszczególnych substancji dokonano klasyfikacji stref, w których są dotrzymane lub przekraczane przewidziane prawem poziomy dopuszczalne lub docelowe oraz poziomy celów długoterminowych. Każdej strefie, dla każdego zanieczyszczenia przypisano właściwy symbol klasy. Interpretując wyniki klasyfikacji, w szczególności wskazujące na potrzebę opracowania programów ochrony powietrza, należy pamiętać, że wynik taki nie powinien być utożsamiany ze stanem jakości powietrza na obszarze całej strefy. Klasa C może oznaczać np. lokalny problem związany z daną substancją.

Dla poziomu dopuszczalnego dwutlenku siarki, dwutlenku azotu, ozonu, ołowiu, benzenu, tlenku węgla, pyłu PM10 oraz poziomu docelowego kadmu, arsenu, niklu - wszystkie strefy zaliczono do klasy A.

Ze względu na przekroczenia dopuszczalnego poziomu pyłu benzo(a)pirenu B(a)P oraz pyłu PM<sub>2,5</sub> dla 24 godzin w roku kalendarzowym strefie wielkopolskiej przypisano klasę odpowiednio C oraz C1.

Z przebiegu rocznej serii pomiarów odczytać można wyraźną sezonową zmienność stężeń pyłu (wyższe w okresie zimnym, niższe w sezonie letnim) zasadne jest więc stwierdzenie, że powodem przekroczeń w sezonie grzewczym jest niska emisja z sektora komunalno-bytowego, wpływająca na wyraźne pogorszenie warunków aerasanitarnych.

Rezultatem końcowym oceny stref pod kątem ochrony roślin, podobnie jak pod kątem ochrony zdrowia, jest określenie klas wynikowych dla poszczególnych zanieczyszczeń w danej strefie. W efekcie oceny przeprowadzonej dla 2022 roku dla dwutlenku siarki i tlenków azotu oraz ozonu całą strefę wielkopolską zaliczono do klasy A.

Przedmiotem badań monitoringowych jakości wód powierzchniowych są jednolite części wód powierzchniowych (JCW). W latach 2013-2015 prowadzono badania 8 JCW na terenie Gminy Oborniki. Zły stan wód stwierdzono w roku 2014 w JCW płynących:

- Welna od dopływu poniżej jez. Łęgowo do ujścia – umiarkowany potencjał ekologiczny i dobry stan chemiczny, a tym samym wynikowy zły stan wód; o ocenie potencjału ekologicznego zdecydował element fizykochemiczny – fosforany; stwierdzono niespełnienie wymagań postawionych dla obszarów chronionych.
- Samica Kierska – umiarkowany stan ekologiczny i dobry stan chemiczny, a tym samym wynikowy zły stan wód; o ocenie stanu ekologicznego zdecydowały elementy biologiczne - makrofity i makrobezkręgowce bentosowe oraz elementy fizykochemiczne (ChZT-Cr, azot Kjeldahla, fosforany, fosfor ogólny); stwierdzono niespełnienie wymagań postawionych dla obszarów chronionych.
- Warta od Welny do Samy – umiarkowany potencjał ekologiczny i dobry stan chemiczny, a tym samym wynikowy zły stan wód; o ocenie potencjału ekologicznego zdecydowały elementy biologiczne - fitoplankton i makrofity; stwierdzono niespełnienie wymagań postawionych dla obszarów chronionych.

Badania jakości wód podziemnych w ramach Państwowego Monitoringu Środowiska prowadzone są przez Państwowy Instytut Geologiczny w Warszawie. W latach 2013-2015 prowadzono badania jednolitej części wód podziemnych nr 62 zagrożonej nieosiągnięciem dobrego stanu wód, w miejscowości Nieczajna (tab. 1).

Od tego czasu poprawiła się znacząco jakość wód podziemnych. W 2019 r., wg danych PiG, ocena stanu JCWPd wykazała stan dobry ilościowy oraz stan dobry chemiczny. We wspomnianej miejscowości Nieczajna w 2021 roku przeprowadzana ocena wykazała stan dobry wód podziemnych i końcową II klasę tych wód (GIOŚ, 2022).

Tab. 1. Jakość wód podziemnych w miejscowości Nieczajna w Gminie Oborniki w latach 2013-2015.

Rok	Nr otworu	Wody	Stratygrafia	Klasa jakości wód	Czynniki decydujące o klasie jakości wód	Użytkowanie terenu
2022	2572	W	Czwartorzęd	II	Żelazo, wodorowęglany	Grunty orne
2020		W		II	Żelazo, wodorowęglany	
2019		W		II	Żelazo, wodorowęglany	
2018		W		II	Żelazo, wodorowęglany	
2016		W		III	Żelazo, wodorowęglany	
2015		Wgłębne		III	Żelazo, wodorowęglany	
2014		W		II	Żelazo, wodorowęglany	
2013		W		III	Niska zawartość tlenu, żelazo, wodorowęglany	

klasy wód: I – wody o bardzo dobrej jakości, II – wody dobrej jakości, III – wody zadowalającej jakości, IV – wody niezadowalającej jakości, V – wody złej jakości. Źródło: dane WIOŚ.

Przez teren gminy Oborniki przebiega droga krajowa nr 11 Kołobrzeg-Bytom, a także drogi wojewódzkie nr 178 Wałcz-Oborniki i nr 187 Pniewy-Murowana Goślina. W roku 2010 zarządcy dróg przeprowadzili okresowe pomiary poziomu dźwięku przy drodze krajowej nr 11 w Obornikach i Kowanówku oraz przy drodze wojewódzkiej nr 178 w Obornikach. Wyniki pomiarów zamieszczono w tab. 2.:

Tab. 2. Wyniki pomiarów hałasu przy wybranych drogach prowadzone w Gminie Oborniki

Lp.	Droga	Lokalizacja punktu pomiarowego	Rok pomiaru	Równoważny poziom hałasu w porze dnia [dBA]	Równoważny poziom hałasu w porze nocy [dBA]
1.	DW178 – droga wojewódzka nr 178	Oborniki, w odległości 10 m od drogi	2016	64,2	56,7
2.	DK11 – droga krajowa nr 11	Oborniki, w odległości 10 m od drogi	2010	70,0	66,4
3.	DK11 – droga krajowa nr 11	Kowanówko, w odległości 10 m od drogi	2010	72,8	69,0
4.	DW178 – droga wojewódzka nr 178	Oborniki, w odległości 10 m od drogi	2010	63,7	58,7

Źródło: dane WIOŚ.

Uzyskane wyniki dokumentują przekroczenie wartości dopuszczalnych poziomów hałasu obowiązujących w 2010 roku (ówczesne rozporządzenie Ministra Środowiska z dnia 14 czerwca 2007 roku, w sprawie dopuszczalnych poziomów hałasu w środowisku, Dz. U. z 2007 roku, Nr 120, poz. 826; aktualne rozporządzenie Ministra Środowiska z dn. 14 czerwca 2007 roku w sprawie dopuszczalnych poziomów hałasu w środowisku, Dz. U. 2014 roku, poz. 112) oraz w 2016 roku, które dla objętych badaniami terenów w porze dziennej wynoszą 65 dB oraz w porze nocnej 56 dB. Największy stopień degradacji klimatu akustycznego zaobserwowano w otoczeniu drogi krajowej nr 11. W latach 2010-2015 Wojewódzki Inspektorat Ochrony Środowiska w Poznaniu nie prowadził pomiarów poziomów hałasu komunikacyjnego na terenie Gminy Oborniki. W 2022 roku opublikowano mapy akustyczne oddziaływania drogi krajowej DK 11 (wraz z innymi drogami krajowymi). Zmieniają one sposób prezentacji oddziaływania – w miejsce punktowych pomiarów ukazują obszarowe oddziaływania akustyczne wzdłuż przebiegu drogi. Pozwala to na ocenę obszarów pod kątem wprowadzania zabudowy mieszkaniowej, usługowej i produkcyjnej.

W roku 2015 nie było funkcjonujących spalarni, sortowni, składowiska odpadów, kompostowni i biogazowni służących do zagospodarowania odpadów komunalnych. Na terenie Gminy Oborniki znajduje się jedno zamknięte składowisko odpadów innych niż niebezpieczne i obojętne (tab. 3).

Tab. 3. Składowisko odpadów w Gminie Oborniki

Miejscowość	Powierzchnia całkowita [ha]	Data uruchomienia	Data zaprzestania przyjmowania odpadów/data decyzji o zamknięciu	Rekultywacja
Uścikówiec	2,45	1994	2013/2013	zakończona

Źródło: dane WIOŚ.

Z weryfikacji badań automonitoringowych zamkniętego składowiska odpadów w miejscowości Uścikówiec przeprowadzonej przez WIOŚ w latach 2013-2015 wynika, iż przedstawione przez Przedsiębiorstwo Gospodarki Komunalnej i Mieszkaniowej Sp. z o.o. w Obornikach, badania wód podziemnych wskazywały w piezometrze P3 na IV klasę jakości wód - wody niezadawalającej jakości z uwagi na zawartość wskaźnika OWO. Badania wody z piezometru odpływowego P3 wskazują na możliwość oddziaływania obiektu składowiskowego na środowisko gruntowo-wodne. Pozostałe badane wskaźniki sklasyfikowano w I i II klasie jakości wód.



Na terenie gminy zlokalizowana jest jedna oczyszczalnia ścieków przeznaczonych do zagospodarowania głównie ścieków komunalnych. Lokalizacja ich i wielkość została przedstawiona w układzie tabelarycznym poniżej (tab. 4).

Tab. 4. Oczyszczalnia ścieków na terenie Gminy Oborniki.

<b>Eksploatujący</b>	<b>Maksymalna przepustowość oczyszczalni [m<sup>3</sup>/dobę]</b>	<b>Wielkość odpływu wg pozwolenia [m<sup>3</sup>/rok]</b>	<b>Odbiornik</b>
Oczyszczalnia komunalna w Obornikach – PWiK w Obornikach	5 520	2 069 550	Rzeka Warta

Źródło: dane WIOŚ.

Oczyszczalnia pracuje zgodnie z posiadanym pozwoleniem wodnoprawnym. W ostatnim okresie nie stwierdzono przekroczenia ustalonych warunków w zakresie jakości odprowadzanych do środowiska ścieków.

W gminie Oborniki do 1 lipca 2021 roku funkcjonowała ponadto oczyszczalnia w Objezierzu jednak została ona zlikwidowana, a od tego czasu ścieki przepompowywane są do oczyszczalni w Obornikach i tam też podlegają oczyszczaniu.

W granicach administracyjnych gminy Oborniki mamy do czynienia z następującymi formami ochrony przyrody:

- rezerwat przyrody Dołęga,
- rezerwat przyrody Słonawy,
- obszar Natura 2000 Dolina Samicy – obszar specjalnej ochrony ptaków (PLB300013),
- obszar Natura 2000 Puszcza Notecka – obszar specjalnej ochrony ptaków (PLB300015),
- obszar Natura 2000 Biedrusko – specjalny obszar ochrony siedlisk (PLH300001),
- obszar Natura 2000 Dolina Welny – specjalny obszar ochrony siedlisk (PLH300043),
- obszar Natura 2000 Kiszewo – specjalny obszar ochrony siedlisk (PLH300037),
- Obszar Chronionego Krajobrazu Dolina Samicy Kierskiej,
- 114 pomników przyrody (w tym grupy),

Ponadto należy wskazać na istotne istniejące formy ochrony przyrody sąsiadujące z terenami gminy:

- obszar Natura 2000 Dąbrowy Obrzyckie – specjalny obszar ochrony siedlisk (PLH300003),
- obszar Natura 2000 Bagno Chlebowo – specjalny obszar ochrony siedlisk (PLH300016),
- obszar Natura 2000 Buczyna w Długiej Goślinie – specjalny obszar ochrony siedlisk (PLH300056).

Znaczna część terenów położonych w granicach administracyjnych Gminy stanowi typowy, otwarty obszar o charakterze rolniczym. Ponadto występują tu znaczne arealy terenów leśnych. Wprowadzenie na tym obszarze zabudowy lub, w szczególności w przypadku terenów leśnych, przeprowadzenie jakiegokolwiek ingerencji przyrodniczej doprowadzić może do znacznej ich fragmentacji i lokalizacji nowych inwestycji w sposób chaotyczny, nienawiązujący do już istniejących struktur osadniczych, zamykając jednocześnie naturalne ciągi ekologiczne. Ponadto należy zwrócić uwagę, że tereny rolne na obszarze gminy stanowią w znacznej mierze grunty orne o najwyższej przydatności rolniczej (grunty III klasy bonitacyjnej), na których realizacja inwestycji budowlanych może spowodować bezpowrotne zatracenie możliwości wykorzystania wydajnych gleb.

W granicach administracyjnych Gminy znajdują się tereny, na których zgodnie z obowiązującymi przepisami mogą wystąpić lub występują ograniczenia w korzystaniu z nieruchomości. Ograniczenia te dotyczą w szczególności obszarów specjalnej ochrony ptaków Dolina Samicy (PLB300013) i Puszcza Notecka (PLB300015), obszarów specjalnej ochrony siedlisk Biedrusko (PLH300001), Dolina Welny (PLH300043) i Kiszewo (PLH300037), a także innych występujących licznie na terenie Gminy form ochrony przyrody przewidzianych przepisami ustawowymi.

W celu zapobiegania i ograniczania negatywnych oddziaływań na środowisko, mogących być rezultatem realizacji projektu Studium, w szczególności na cele i przedmiot ochrony obszarów Natura 2000 oraz integralność tych obszarów, należy zaproponować regulacje związane z ochroną powietrza atmosferycznego, ochroną wód, ochroną powierzchni ziemi, ochroną przed hałasem, ochroną przed polami elektromagnetycznymi oraz ochroną

środowiska przed innego rodzaju szkodliwymi wpływami działalności człowieka, a także wskazać regulacje dotyczące tych obszarów, które objęte są formami ochrony przyrody lub określić dla nich wprowadzenie indywidualnych form ochrony.

Zasady ochrony dla form ochrony przyrody przewidzianymi prawną ochroną należy wyznaczyć na podstawie przepisów ustawy z dnia 16 kwietnia 2004 roku o ochronie przyrody (Dz. U. z 2023 roku, poz. 1336, ze zmianami z 2023 roku, poz. 1688, poz. 1890, z 2024 roku, poz. 1089).

Lasy ochronne ustalono na podstawie przepisów ustawy z dnia 28 września 1991 roku o lasach (Dz. U. z 2024 roku, poz. 530).

Ochronę prawną w odniesieniu do gruntów rolnych i leśnych zapewnia ustawa z dnia 3 lutego 1995 roku o ochronie gruntów rolnych i leśnych (Dz. U. z 2024 roku, poz. 82). Na cele nierolnicze i nieleśne można przeznaczyć przede wszystkim grunty oznaczone w ewidencji gruntów jako nieużytki, a w razie ich braku – inne grunty o najniższej przydatności produkcyjnej. Na gruntach rolnych o najwyższych klasoużytkach wskazane jest dotychczasowe utrzymanie użytkowania rolniczego. Zmiana zagospodarowania gruntów sąsiadujących z gruntami rolnymi oraz leśnymi nie powinna wpłynąć na ograniczenie funkcji jakie pełnią grunty rolne oraz leśne. Ponadto zmiana użytkowania powinna ograniczać się do minimum i jedynie w uzasadnionych przypadkach. Na gruntach leśnych należy ograniczać przeznaczenie na cele nieleśne, ograniczać szkodliwą działalność powstającą w skutek działalności nieleśnej oraz poprawiać wartość użytkową i zapobiegać obniżaniu walorów przyrodniczych, społecznych i gospodarczych.

Korytarze ekologiczne należy pozostawić w stanie sukcesji naturalnej, wyłączyć z zainwestowania. Zaleca się zakazanie wycinania zadrzewień i zakrzewień wzdłuż brzegów cieków wodnych oraz uregulowanie gospodarki wodno-ściekowej miejscowości leżących w ich pobliżu.

W Gminie mogą występować zjawiska powodzi. W sporządzonych dla obszaru Gminy mapach zagrożenia powodziowego (MZP) wskazano obszary szczególnego zagrożenia powodzią o prawdopodobieństwie wystąpienia  $p=10\%$  (średnio raz na dziesięć lat) oraz  $p=1\%$  (średnio raz na sto lat), które obejmują obszary przyległe do rzeki Warty oraz rzeki Wełny (w całości w granicach Gminy), które zgodnie z ustawą z dnia 18 lipca 2001 roku Prawo wodne (Dz. U. z 2023 roku, poz. 1478, ze zmianami z 2023 roku, poz. 1688, poz. 1890, poz. 1963, poz. 2029), zostają zaliczane do obszarów szczególnego zagrożenia.

Zgodnie z ustawą Prawo wodne na obszarach szczególnego zagrożenia powodzią zabrania się między innymi:

- lokalizowania nowych przedsięwzięć mogących znacząco oddziaływać na środowisko, gromadzenia ścieków, odchodów zwierzęcych, środków chemicznych, a także innych materiałów, które mogą zanieczyścić wody, prowadzenia odzysku lub unieszkodliwiania odpadów, w tym w szczególności ich składowania;
- wykonywania robót oraz czynności utrudniających ochronę przed powodzią lub zwiększających zagrożenie powodziowe, w tym:
  - a) wykonywania urządzeń wodnych oraz budowy innych obiektów budowlanych;
  - b) sadzenia drzew lub krzewów, z wyjątkiem plantacji wiklinowych na potrzeby regulacji wód oraz roślinności stanowiącej element zabudowy biologicznej dolin rzecznych lub służącej do wzmacniania brzegów, obwałowań lub odsypisk;
  - c) zmiany ukształtowania terenu, składowania materiałów oraz wykonywania innych robót, z wyjątkiem robót związanych z regulacją lub utrzymywaniem wód oraz brzegu morskiego, a także utrzymywaniem, odbudową, rozbudową lub przebudową wałów przeciwpowodziowych wraz z obiektami związanymi z nimi funkcjonalnie.

Określa się, że problemami istotnymi z punktu widzenia niniejszej analizy jest ochrona istniejących zasobów środowiskowych i kulturowych. Naruszenie dotychczas otwartych terenów o charakterze rolnym i leśnym, na których stosunkowo duży potencjał biologiczny mógłby ulec przekształceniu w związku z porzucaniem produkcji rolnej narażałby na drastyczną ingerencję w biogeocenozę, co mogłoby przynieść zmiany w środowisku o skali zdecydowanie szerszej niż sama ingerencja.

W związku z powyższym należy uznać, że brak wprowadzenia stosownych regulacji odzwierciedlających aktualne wymogi stawiane w kwestii ochrony środowiska na analizowanym terenie, do dokumentu, jakim jest Studium uwarunkowań i kierunków zagospodarowania przestrzennego, co pozwoli następnie na transpozycję tych regulacji do aktów prawa miejscowego, jakimi są miejscowe plany zagospodarowania przestrzennego

stanowi istotny problem w kwestii zapewnienia pełni ochrony występujących na obszarze Gminy obszarów i obiektów ważnych z punktu widzenia ochrony ich walorów środowiskowych.

Analizując problematykę uwarunkowań przestrzennych gminy należy uznać, że obecnymi elementami mogącymi mieć wpływ na jakość ochrony środowiska i ładu przestrzennego są:

- niespójność typologii jednostek osadniczych - optymalne zbilansowanie obszarów, dla których umożliwia się realizację różnych form zabudowy i zagospodarowania terenów, w tym przede wszystkim terenów przeznaczonych pod zabudowę mieszkaniową,
- brak koncentracji procesów urbanizacji wokół ośrodków mogących utrzymać i kontynuować rozwój terenów przeznaczonych pod zabudowę mieszkaniową,
- niekontrolowane rozproszenia terenów zurbanizowanych ze szczególnym uwzględnieniem deprecjonujących tendencji suburbanizacyjnych, w tym ekspansji zabudowy w otulinie terenów leśnych,
- przerywanie ciągłości obszarów przyrodniczo aktywnych, w tym w szczególności terenów chronionych lub o wysokich walorach przyrodniczych,
- brak wykreowania mechanizmów utrzymywania powiązań przyrodniczych w krajobrazie otwartym,
- brak zabezpieczenia elementów dziedzictwa kulturowego, w tym zabytków, obiektów cennych, elementów krajobrazowo cennych, jako składników niezbędnych do budowania i wzmacniania tożsamości lokalnej mieszkańców Gminy.

Zagospodarowywanie, ale i też pozostawianie w niezmienionym kształcie, terenów zlokalizowanych na obszarze gminy Oborniki, może przyczynić się do opisanych poniżej oddziaływań na poszczególne elementy środowiska:

#### **Różnorodność biologiczna**

- powstanie lokalnych barier przyrodniczych z uwagi na wprowadzenie nowej zabudowy czy terenów dróg,
- zmniejszenie naturalnej różnorodności biologicznej na skutek przekształcenia pierwotnych warunków siedliskowych oraz wprowadzenie zanieczyszczeń do środowiska,
- dopuszczenie, w ramach zachowania istniejącego zagospodarowania terenów leśnych, rolnych oraz zieleni śródpolnej i przydrożnej,

#### **Ludzie**

- zwiększona emisja hałasu komunikacyjnego wzdłuż ciągów komunikacyjnych,
- zwiększona emisja zanieczyszczeń do powietrza – pyły, gazy, „niska emisja” z instalacji grzewczych oraz zanieczyszczenia komunikacyjne,
- powstanie nowych miejsc pracy oraz powstanie terenów umożliwiających lokalizację zabudowy mieszkaniowej i usługowej,
- zachowanie istniejących terenów zieleni wpływającej pozytywnie na jakość powietrza atmosferycznego,

#### **Zwierzęta**

- powstanie lokalnych barier dla migracji zwierząt (dogęszenie zabudowy lub wprowadzenie obiektów o dużej kubaturze, zwiększenie emisji zanieczyszczeń, możliwość wystąpienia awarii, budowa nowych ciągów komunikacyjnych) – bariera dla migracji zwierząt, stanowiących przedmiot ochrony obszarów Natura 2000,
- presja antropogeniczna związana z penetracją siedlisk, niszczeniem gniazd i płoszeniem ptaków, a w szczególności gatunków stanowiących przedmiot ochrony obszarów Natura 2000,
- zachowanie istniejących terenów zieleni pozwalających na prawidłową i nieprzerwaną egzystencję zwierząt żyjących w środowisku leśnym i na obszarach śródpolnych,
- pojawienie się gatunków zwierząt związanych z siedzibami ludzkimi – wzbogacenie różnorodności siedlisk,

#### **Rośliny**

- uszczuplanie terenów siedliskowych na skutek dopuszczenia lokalizacji zabudowy (zmniejszenie powierzchni biologicznie czynnej, zwiększenie emisji zanieczyszczeń),
- pojawienie się gatunków roślin związanych z siedzibami ludzkimi – roślinność ruderalna,
- pojawienie się gatunków roślin związanych z gospodarką rolną – wypieranie roślinności naturalnej,

#### **Woda**

- zwiększenie zagrożenia zanieczyszczeniami – przenikanie ścieków i zanieczyszczeń z terenów zabudowy, dróg i terenów rolnych do wód, eutrofizacja antropogeniczna – zagrożenie dla siedlisk przyrodniczych (wraz z rozbudową kanalizacji zagrożenie będzie małe),
- zmiany w poziomie wód gruntowych na skutek zwiększenia zużycia wody, także zmniejszenie zasobów wody w związku ze zwiększeniem odpływu wody do cieków wodnych na terenach zurbanizowanych,

#### **Powietrze**

- zwiększona emisja zanieczyszczeń do powietrza – pyły, gazy, „niska emisja” z instalacji grzewczych (w zależności od zastosowanego wariantu ogrzewania, rodzaju zainwestowania i stosowanych technologii),
- zwiększenie się emisji spalin z ruchu komunikacyjnego, powstawanie odorów,
- powstawanie odorów ze źródeł rolniczych – nawozy, pestycydy,

#### **Powierzchnia ziemi**

- zmiany w wierzchniej warstwie pokrywy glebowej, powstałe w wyniku prowadzenia prac budowlanych,
- braki w kanalizacji gminy zwiększają zagrożenie przenikania zanieczyszczeń do gruntu, jednak zagrożenie zmaleje po realizacji kanalizacji,
- zwiększone zagrożenie zanieczyszczenia gleb posypywanie zimą nawierzchni dróg solami,

#### **Krajobraz**

- zmiana i degradacja wartości estetycznych krajobrazu – wprowadzenie nowej zabudowy na terenach dotychczas niezainwestowanych,
- zwiększenie udziału zieleni, w tym terenów zieleni nieurządzonej, w stanie naturalnym oraz zieleni urządzonej, ukształtowanej przez człowieka, w tym parki, skwery i inne obszary z uporządkowaną kompozycyjnie zielenią, a także tereny rolnicze,

#### **Klimat**

- zmiana cech klimatu i mikroklimatu w skali lokalnej na skutek wprowadzania nowej zabudowy, likwidacji poszycia terenu i zmiany warunków gruntowo wodnych,
- zwiększenie natężenia hałasu i wibracji oraz zanieczyszczeń środowiska szczególnie na skutek budowy nowych ciągów komunikacyjnych,

#### **Zasoby naturalne**

- zwiększenie zanieczyszczenia gleb, wód i powietrza (pyły, gazy, „niska emisja”, przenikanie ścieków i zanieczyszczeń komunikacyjnych, zasolenie gleb środkami zimowego utrzymania dróg, zanieczyszczenie wód opadowych),
- zmiana warunków środowiskowych (powierzchnia ziemi, krajobraz, klimat lokalny, poziom wód gruntowych, zmiana jakości wód, zmiana ilości wód podziemnych),

#### **Zabytki**

- zagrożenie dla obiektów pochodzące z zanieczyszczonego powietrza – pyły, gazy, „niska emisja”,
- zagrożenie naruszenia zasobów dziedzictwa kulturowego stref ochrony konserwatorskiej i stref ochrony zewidencjonowanych stanowisk archeologicznych,

#### **Dobra materialne**

- wzrost wartości działek w związku ze zmianą przeznaczenia terenów rolnych na tereny zabudowy mieszkaniowej, usługowej, wypoczynkowej czy też techniczno-produkcyjnej,
- wzrost wartości działek w związku z realizacją dróg – usprawnienie komunikacji,
- utrzymanie cennych pod względem przydatności arealów gruntów rolnych;

Należy stwierdzić, że jedynie wprowadzenie stosownych uregulowań pomoże utrzymać w niezmięnionej formie występujące licznie w gminie Oborniki, wysoce cenne pod względem przyrodniczym i kulturowym obiekty i przestrzenie.

## 1.4. Infrastruktura gminna

### Infrastruktura podziemna

Na terenie gminy Oborniki woda dostarczana jest wodociągiem miejskim, wodociągami komunalnymi, wiejskimi i zakładowymi oraz urządzeniami własnymi. Wodę do celów komunalnych oraz przemysłowych pobiera się z ujęć podziemnych, z wodonośnego piętra czwartorzędowego, zlokalizowanego w dolnym odcinku rzeki Welny. Zatwierdzone zasoby eksploatacyjne ujęcia miejskiego Kowanówko-Oborniki wynoszą 1245 m<sup>3</sup>/h, przy depresji rejonowej s=1-5 m, depresji regionalnej 4 m, w tym: ujęcie infiltracyjne 789 m<sup>3</sup>/h, infiltracja sztuczna 456 m<sup>3</sup>/h. Ujęcie to ma charakter infiltracyjny. Woda infiltracyjna czerpana jest przez studnie z rzeki oraz basenu infiltracyjnego, który zasilają wody rzeki Welny. Produkuje się tu średnio 3000 m<sup>3</sup>/db w ciągu roku. Około 70% zużycia wody przypada na gospodarstwa domowe. Wodociąg miejski dostarcza wodę do miejscowości Bąblin, Bogdanowo, Dąbrówka Leśna, Kowanowo, Kowanówko, Uścikowo oraz do części miejscowości Objezierze. W miejscowości Bogdanowo znajduje się ponadto lokalne ujęcie wody o wydajności wynoszącej 26 m<sup>3</sup>/h.

Wodociągi wiejskie działają w miejscowościach Chrustowo, Maniewo, Nieczajna, Pacholewo i Rożnowo. Wodociągi zakładowe działają w miejscowościach Chrustowo, Gołaszyn, Gołębowo, Kowalewko, Lulin, Łukowo, Kowanówko, Objezierze, Ocieszyn, Oborniki, Popówko, Popowo – Górka, Świerkówki i Urbanie. Do miejscowości Żerniki woda dostarczana jest wodociągiem Uchorowo (gmina Murowana Goślina).

W Gminie działają 4 ujęcia wody – Oborniki (Kowanówko), Maniewo, Nieczajna i Pacholewo. Od 1995 roku notowano istotny regularny wzrost długości wodociągowej czynnej sieci rozdzielczej. Wartość ta stanowi obecnie dwukrotność istniejącej przed 20 laty. W 2015 roku długość sieci wodociągowej wynosiła prawie 350 km. Najwyższy wzrost zanotowano w 2007 roku, wówczas długość sieci wzrosła o około 80 km. W chwili obecnej (2022) sieć wodociągowa ma ponad 375 km.

Poprzez wyraźny rozwój sieci wodociągowej w ciągu ostatnich 15 lat coraz więcej osób mogło z niej skorzystać. Wzrost liczby korzystających nie jest tak spektakularny, ponieważ długość sieci wodociągowej rosła proporcjonalnie do zwiększającej się liczby ludności. W 2014 roku dostęp do sieci wodociągowej miało ponad 31000 mieszkańców, co stanowiło zdecydowanie ponad 90% populacji Gminy. Rozproszona zabudowa utrudnia jak dotychczas pełne zwodociągowanie gminy. W 2022 roku było to ponad 32000 mieszkańców oraz 93,8 %.

W przypadku analizy ilości dostarczonej do gospodarstw domowych wody stwierdzono największe wartości na początku XXI w., co było wynikiem trendu wzrostowego z lat 90. Przekraczano wtedy 1200 dam<sup>3</sup> rocznie. W kolejnych latach statystyka istotnie spadała, notując przez następne lata stabilizację na poziomie 800-1000 dam<sup>3</sup>. Ilość pobieranej wody na gospodarstwo domowe wzrosła w ostatnich latach z powrotem do poziomu nieco poniżej 1200 dam<sup>3</sup>.

W gminie funkcjonuje zbiorcza sieć kanalizacyjna. Obsługuje ona miasto Oborniki oraz miejscowości Bąbliniec, Bogdanowo, Dąbrówka Leśna, Gołaszyn, Kowalewko, Kowanowo, Kowanówko, Lulin, Łukowo, Marszewiec, Nieczajna, Nowołoskoniec, Objezierze, Ocieszyn, Pacholewo, Rożnowo, Słonawy, Świerkówki i Wargowo. Pozostałe sołectwa nie są przyłączone do zbiorczej sieci kanalizacyjnej. Ścieki odprowadza się tam do szczelnych zbiorników bezodpływowych bądź rowów chłonnych. Dotyczy to głównie podmiotów zlokalizowanych poza zwartą zabudową.

Długość czynnej sieci kanalizacyjnej w 2017 roku to ponad 187 km. W stosunku do lat 90. XX w. odnotowano zatem ponad 18-krotny wzrost. Przyczyniły się do tego inwestycje komunalne, których efekt zaobserwowano zwłaszcza na początku XXI w., kiedy to notowano skokowy coroczny rozwój sieci kanalizacyjnej. Ostatecznie zrealizowano dodatkowe inwestycje związane z infrastrukturą kanalizacyjną, co zwiększyło łączną długość tej sieci o niemal 40 km. Obecnie (2022) ma ona ponad 221 km.

Wraz ze wzrostem długości czynnej sieci kanalizacyjnej rosła liczba ludności z niej korzystająca. Najwyższa w drugiej dekadzie XXI w., kiedy to dostęp do niej miało 25-26 tys. mieszkańców, obecnie (2022) jest to ponad 28 tys. mieszkańców. Dla porównania w 2002 r. na początku badanego okresu było to około 12 tys. osób.

Kanalizacja deszczowa istnieje jedynie w obrębie miasta Oborniki. Jej długość wynosi ok. 1 km. Głównym odbiornikiem ścieków deszczowych jest rzeka Warta.

Gmina Oborniki posiada dwie oczyszczalnie ścieków. Oczyszczalnia w Obornikach położona jest w zachodniej części miasta pomiędzy ul. Obrzycką a rzeką Wartą. Jest to oczyszczalnia mechaniczno-

biologiczna dostosowana do usuwania związków biogenych metodą zintegrowanego usuwania związków węgla, azotu i fosforu w procesie niskoobciążonego osadu czynnego, z przeróbką osadów. Możliwe jest tu przyjęcie średnio 4200 m<sup>3</sup> ścieków w ciągu doby, co jest ilością wystarczającą dla obecnego poziomu wytwarzania ścieków w ilości przekraczającej 1700 m<sup>3</sup>. Odbiornikiem oczyszczonych ścieków jest rzeka Warta. Oczyszczalnia obsługuje miasto Oborniki oraz miejscowości: Bąbliniec, Bogdanowo, Dąbrówka Leśna, Gołaszyn, Kowanowo, Kowanówko, Łukowo, Nowołoskoniec, Marszewiec, Roźnowo i Słonawy. Oczyszczalnia pełni istotną rolę w ochronie środowiska naturalnego, w szczególności w ochronie wód rzeki Warty.

Drugą oczyszczalnią jest biologiczna oczyszczalnia ścieków w Objezierzu, położona w północnej części miejscowości. Jest to oczyszczalnia kontenerowa przeznaczona do pełnego biologicznego oczyszczania ścieków w ilości do 311 m<sup>3</sup>/db. Stosuje się tu technologię niskoobciążonego osadu czynnego ze stabilizacją nadmiernego osadu czynnego w dodatkowej komorze stabilizacji. Oczyszczalnia wyniesiona jest całkowicie ponad poziom gruntu. Odbiornikiem oczyszczonych ścieków jest struga Samica Kierska. Obiekt obsługuje miejscowości Kowalewko, Nieczajna, Objezierze, Ocieszyn, Świerkówki oraz Wargowo a także przyjmuje nieczystości dostarczane wozami asenizacyjnymi.

### Infrastruktura transportowa

Gmina Oborniki posiada zróżnicowaną sieć powiązań drogowych, w tym drogę krajową, drogę wojewódzką, drogi powiatowe i drogi gminne. W toku są już prace związane z realizacją kolejnej inwestycji ponadlokalnej wprowadzającej na terenie gminy drogę krajową, ekspresową S-11 – szybkiego ruchu, o znaczeniu zarówno ponadregionalnym związanym z akumulacją i rozprowadzaniem ruchu lokalnego i tranzytowego.

Przez teren gminy przebiega droga krajowa nr 11 Poznań – Oborniki – Piła. Jest to droga o klasie technicznej GP – główna ruchu przyspieszonego o szerokości korony drogi wynoszącej 10,5 m. Planowana jest także realizacja drogi ekspresowej nr 11 o klasie technicznej S.

Przez teren gminy Oborniki przebiegają dwie drogi wojewódzkie:

- DW178 łącząca Oborniki z Walczem (woj. Zachodniopomorskie). Przebiega przez miasto Oborniki oraz miejscowość Dąbrówka Leśna. Całkowita długość drogi wojewódzkiej 178 wynosi 27,37 km, z czego przez gminę przebiega odcinek o długości 8,30 km. Jest to droga jednojezdniowa, dwupasmowa o szerokości nawierzchni ok. 6,2 m,
- DW187 łącząca Murowaną Goślinę z Pniewami. Przebiega przez Łukowo, Oborniki, Chrustowo i Popówko. Całkowita długość drogi wojewódzkiej 187 wynosi 60,10 km, z czego przez gminę przebiega odcinek o długości ok. 19,10 km. Jest to droga jednojezdniowa, dwupasmowa, szerokości nawierzchni ok. 6,2 m.

Przez teren gminy przebiega 29 dróg powiatowych, stanowiących zasadniczy element sieci komunikacyjnej wewnątrzgminnej oraz międzygminnej (tab. 5). Drogi powiatowe są drogami jednojezdniowymi (układ 1/2), a ich stan techniczny, choć zróżnicowany, prezentuje się jako średni i dobry. Jednak nawierzchnie na niektórych odcinkach wykazują ubytki lub posiadają nierówności, które są związane z odczuwalnym pogorszeniem komfortu podróży i wskazują równocześnie na wysoki stopień zużycia struktury drogowej w gminie.

Tab. 5. Drogi powiatowe w Gminie Oborniki w 2023 r.

Lp.	Numer drogi	Przebieg drogi
1.	1343P	Boruszyn – Podlesie
2.	1847P	Stobnica - Oborniki
3.	1848P	Jaryszewo – Piotrkówko
4.	1857P	Popowo – Górka
5.	2025P	Ninino – Parkowo – Uchorowo
6.	2028P	Rogoźno – Boguniewo – Szczytno – Roźnowo
7.	2035P	Roźnowo – Pacholewo
8.	2036P	Pacholewo – Białężyn
9.	2037P	Jaracz – Roźnowice – Roźnowo do ul. Marszewickiej

Lp.	Numer drogi	Przebieg drogi
10.	2041P	Oborniki (od DW 178 do DW 187)
11.	2042P	Podlesie – Ludomy
12.	2043P	Podlesie – Wypalanki – Kiszewo
13.	2044P	Kiszewo – Sławienko – Chrustowo
14.	2045P	Sławienko – Niemieczkowo – Popówko
15.	2046P	Sycyn – Popówko
16.	2047P	Popówko – Popowo
17.	2048P	Chrustowo – Pamiątkowo
18.	2049P	Górka – Objezierze – Bogdanowo
19.	2050P	Oborniki – Uścikowo – Wymysłowo – Objezierze
20.	2051P	Objezierze – Kowalewko – Ocieszyn
21.	2052P	Uścikowo – Bogdanowo
22.	2053P	Lulin – Nieczajna – Kowalewko
23.	2054P	Nieczajna – Sepno
24.	2055P	Oborniki – Gołaszyn – Świerkówki – Wargowo – Kowalewko
25.	2056P	Podlesie – Nowołoskoniec – Stonawy
26.	2057P	Bąblin – Nowołoskoniec
27.	2058P	Nowołoskoniec – Dąbrówka Leśna
28.	2059P	Dąbrówka Leśna – Kowanówko – Oborniki
29.	2060P	Kowanówko – skrzyżowanie z drogą nr 2059P
30.	2061P	Wargowo – Gołęczewo
31.	2427P	Zielątkowo – Żydowo

Źródło: Zarząd Dróg Powiatowych w Obornikach.

Na terenie gminy znajdują się wydzielone tereny stanowiące tereny zamknięte nieobjęte regulacjami planowania miejscowego – przeznaczone na infrastrukturę kolejową. Zasadniczym elementem tej infrastruktury jest linia kolejowa nr 354 Poznań-Piła ze stacjami w Wargowie, Obornikach Oborniki Miasto, Oborniki Wielkopolskie) i Rożnowie. Linia ta przebiega przez Gminę równoległe do drogi krajowej nr 11.

Przez teren Gminy Oborniki przebiegają następujące ścieżki rowerowe:

- Obrzycko – Oborniki – Zielonka – Lednogóra – Gniezno (o znaczeniu międzywojewódzkim);
- Kiszewo-Objezierze-Bytkowo-Poznań (o znaczeniu międzywojewódzkim);
- Oborniki-Jaracz-Oborniki – na jego trasie znajduje się 14 punktów przejazdowych;
- ścieżka przyrodniczo-leśna "Rezerwaty" pierścieniem wokół miasta i Gminy Oborniki – składa się z 10 przystanków tematycznych.

Przez Miasto i Gminę Oborniki przepływa rzeka Warta będąca regionalną drogą wodną. Parametry techniczne rzeki a także budowli hydrotechnicznych i mostów pozwalają na prowadzenie transportu wodnego. Wykorzystanie rzeki w celach transportowych wymaga odbudowania urządzeń oraz infrastruktury technicznej przy brzegach. Istnieją tu dwa szlaki kajakowe:

- szlak wodny rzeką Wełną; Rogoźno-Oborniki o długości 32 km;
- szlak wodny rzeką Wartą; Poznań-Oborniki-Obrzycko.

Na terenie gminy zlokalizowane jest lądowisko sportowe „Stonawy”, działające w zarządzie Obornickiego Stowarzyszenia Lotniczego. Pas startowy o wymiarach 600x50 m znajduje się na wysokości ok. 60 m n.p.m.

## Gospodarka odpadami

W Uścikówcu na terenie części działek 31/3 i 31/4 do roku 2013 działało, oddane do użytku w 1994 r. decyzją Kierownika Urzędu Rejonowego w Poznaniu, delegatura w Obornikach Nr NB-D-20-7356/15A/94 z 24 maja 1994 r. składowisko jednokwaterowe o powierzchni 2,9 ha i pojemności całkowitej 195 920 m<sup>3</sup>. Składowisko, zgodnie z Decyzją Marszałka Województwa Wielkopolskiego z dnia 7 czerwca 2013 r. znak DSR-II-

2.7241.1.5.2013, zostało wyłączone z eksploatacji z dniem 1 lipca 2013 roku. Z kolei zgodnie z sporządzonym w lutym 2013 roku „Opisem technicznym do zamknięcia i rekultywacji składowiska odpadów innych niż niebezpieczne i obojętne w Uścikowcu” przeprowadza się proces jego rekultywacji i zamknięcia.

Oprócz wspomnianego wyżej składowiska, na terenie gminy znajdują się dwa zamknięte składowiska odpadów. Na terenie miasta Oborniki przy ul. Łukowskiej znajduje się nieczynne składowisko odpadów innych niż niebezpieczne i obojętne. Składowisko mieści się w wyrobisku po eksploatacji kruszywa kopalni surowców mineralnych. Teren składowiska otoczony jest lasem. Eksploatację składowiska zakończono w 1996 r., z kolei rekultywację ukończono w 2007 r. W latach 1983-1998 na terenie gminy działało składowisko odpadów ponutralizacyjnych z procesów obróbki galwanicznej z terenu Wojskowych Zakładów Motoryzacyjnych S.A. Składowisko zrehabilitowano na przełomie sierpnia i września 2009 r. Wybrano wówczas odpady z betonowych studni i przekazano je do unieszkodliwienia uprawnionym podmiotom. Studnie następnie zostały zdemontowane, teren został poddany niwelacji i wyrównaniu z użyciem czystych mas ziemnych i obsiany trawą.

Ponadto na terenie Miasta i Gminy Oborniki znajduje się instalacja przeznaczona do odzysku odpadów UNILOKAT, prowadząca działalność produkcyjną w zakresie przetwórstwa tworzyw sztucznych. Odzysk prowadzony jest metodą R14 – inne działania polegające na wykorzystaniu odpadów w całości lub części i polega na poddaniu odpadów procesowi segregacji. Powstały granulaty lub regranulaty wykorzystywane są przez odbiorców w produkcji.

Głównym negatywnym zjawiskiem obserwowanym w zakresie gospodarki komunalnej zgodnie z raportem Przedsiębiorstwa Gospodarki Komunalnej i Mieszkaniowej w Obornikach jest niska świadomość mieszkańców w aspekcie segregowania odpadów komunalnych: mieszanie odpadów, niezrozumienie konsekwencji złego składowania odpadów problemowych.

## Infrastruktura społeczna

Gmina stale rozwija potencjał oświatowy i kulturalny, związany ze świadczeniem podstawowych usług na rzecz mieszkańców. Na tle Gminy wyróżnia się miasto Oborniki, gdzie mieszczą się: liceum, gimnazjum, szkoły podstawowe, przedszkola publiczne i żłobki, a także inne obiekty użyteczności publicznej, w tym sportowe, kulturalne. Poza Obornikami, lecz już w mniejszym stopniu, należy wskazać Rożnowo, Objezierze, Chrustowo, Maniewo i Sycyn jako ośrodki pełniące funkcję suplementarną w skali całej jednostki administracyjnej. Oborniki posiadają następujące obiekty użyteczności publicznej:

### a) oświatowe:

- Liceum Ogólnokształcące im. Stanisława Wyspiańskiego,
- Zespół Szkół im. gen. T. Kutrzeby: technikum ekonomiczne, technikum handlowe, technikum mechaniczne, technikum informatyczne, technikum budowlane, zasadnicza szkoła zawodowa, szkoła policealna, LO dla dorosłych, liceum ogólnokształcące (+ uzupełniające), liceum profilowane;
- Szkoła Podstawowa nr 2 im. Wojska Polskiego;
- Szkoła Podstawowa nr 3 im. Adama Mickiewicza;
- Szkoła Podstawowa nr 4 im. UNICEF
- Prywatna Szkoła Podstawowa im. Stanisława Wyspiańskiego;
- John Dewey School Pierwsza Niepubliczna Polsko-Angielska Szkoła Podstawowa;
- Przedszkole Nr 1 „Bajeczka”;
- Przedszkole Nr 4 „Bajka”;
- Zespół Przedszkoli:
  - Przedszkole Nr 2 „Słoneczny Świat”;
  - Przedszkole nr 5 „Kolorowe Nutki”;
- Żłobek Miejski.

### b) kulturalne:

- Biblioteka Publiczna Miasta i Gminy im. Antoniego Małeckiego;



- Publiczna Biblioteka Pedagogiczna w Poznaniu Filia w Obornikach;
- Obornicki Ośrodek Kultury;
- c) sportowe i rekreacyjne:
  - Centrum Rekreacji: Pływalnia;
  - Obornickie Centrum Sportu: kąpielisko miejskie, stadion lekkoatletyczny, hala sportowa, boiska: Orlik, PZU, Skatepark, korty tenisowe;
- d) pozostałe:
  - Poradnia psychologiczno-pedagogiczna;
  - Komenda Państwowej Straży Pożarnej;
  - Komenda Powiatowa Policji;
  - Zakład Ubezpieczeń Społecznych Inspektorat w Obornikach;
  - Prokuratura Rejonowa w Obornikach;
  - Samodzielny Publiczny Zakład Opieki Zdrowotnej;
  - Poczta Polska;
  - Powiatowe Centrum Pomocy Rodzinie;
  - Powiatowy Urząd Pracy.

Institucje użyteczności publicznej i obiekty oświatowe, kulturowe i sportowo-rekreacyjne na terenie gminy:

- a) Objezierze:
  - Zespół Szkół im. A. Mickiewicza: Liceum profilowane, Technikum dzienne, Technikum zaoczne, Zasadnicza Szkoła Zawodowa,
  - Szkoła policealna zaoczna,
  - Zespół Szkół Szkolno-Przedszkolny w Objezierzu
  - Dom Kultury;
  - Hala sportowa wraz z boiskiem (OCS Oborniki /Orkan Objezierze),
  - Ochotnicza Straż Pożarna,
- b) Rożnowo:
  - Zespół Szkół Szkolno-Przedszkolny im. Franciszka Mickiewicza w Rożnowie
  - Ochotnicza Straż Pożarna,
  - Świetlica wiejska.
- e) Kowanówko:
  - Zespół Szkół Specjalnych im. ks. Jana Twardowskiego w Kowanówku
  - Świetlica wiejska.
- d) Kiszewo:
  - Zespół Szkolno-Przedszkolny w Kiszewie
  - Świetlica wiejska.
- e) Chrustowo:
  - Zespół Szkolno-Przedszkolny im. Bronisława Malinowskiego,
  - Ochotnicza Straż Pożarna,
  - Świetlica wiejska,
- f) Maniewo:
  - Zespół Szkolno-Przedszkolny im. Orła Białego,
  - Ochotnicza Straż Pożarna,
- g) Sycyn:
  - Szkoła Podstawowa im. Jana Pawła II Sycyn.

Świetlice wiejskie mają również miejscowości: Bąblin, Bąbliniec, Bogdanowo, Dąbrówka Leśna, Gołębowo, Górka, Kiszewko, Kowalewko, Lulin, Łukowo, Nieczajna, Nowołoskoniec, Osowo, Pacholewo, Podlesie, Popowo, Popówko, Słonawy, Stobnica, Urbanie, Uścikowo, Uścikówiec, Wychowaniec, Wymysłowo, Żukowo.

Z kolei, jednostki OSP funkcjonują w Bąblinie, Nieczajnej, Nowołoskońcu, Pacholewie, Uścikowie, Świerkówkach, Podlesiu oraz Dąbrówce Leśnej, Ocieszynie i Kiszewie. Jednocześnie w ramach Krajowego Systemu Ratowniczo-Gaśniczego współpracują oddziały z Dąbrówki Leśnej, Ocieszyna i Kiszewa.

### **Infrastruktura sieciowa przesyłowa**

Przez teren gminy przebiega odcinek gazociągu tranzytowego wysokiego ciśnienia „Jamał-Europa Zachodnia” o średnicy 1400 mm wraz z kablem światłowodowym. W miejscowościach Gołaszyn i Łukowo, po obu stronach rzeki Warty, na gazociągu DN1400 zlokalizowane są zespoły zaporowo-upustowe. Na odcinku przekroczenia rzeki Warty ułożone są dwie nitki gazociągu DN1400 w odległości 50 m od siebie.

Planowana jest budowa drugiej nitki gazociągu po południowej stronie od istniejącej. W związku z tym należy uwzględnić możliwe poszerzenie strefy kontrolowanej w kierunku południowym o kolejne 15 m.

We wschodniej części Miasta, przy drodze wojewódzkiej nr 187, zlokalizowana jest stacja redukcyjno-pomiarowa I stopnia o przepustowości  $Q=5000 \text{ m}^3/\text{h}$ . Do tej stacji gaz doprowadzany jest wybudowanym w 1974 roku gazociągiem odbocznym DN100 (ciśnienie robocze powyżej 2,5 MPa) z gazociągu magistralnego DN500 Krobia –Szczecin (poza granicami gminy).

Na terenie Gminy podstawowe rozprowadzenie gazu sieciowego odbywa się za pośrednictwem sieci gazowej średniego ciśnienia, a następnie gaz za pomocą lokalnej sieci gazowej kierowany jest do poszczególnych odbiorców. Do sieci gazowej w gminie podłączone są w różnym stopniu miejscowości Bogdanowo, Dąbrówka Leśna, Gołaszyn, Kowanowo, Kowanówko, Łukowo, Marszewiec, Rożnowo, Uścikówiec oraz Oborniki.

Podobnie, jak w przypadku sieci wodociągowej i kanalizacyjnej, w badanym okresie nastąpił wzrost długości sieci gazowej. Miał on charakter regularny od 2006 roku, ale nie tak znaczący. Długość zmieniła się o około 15 km przez 8 lat. Zużycie gazu w Gminie w latach 2005-2014 było notowane z silnymi wahaniami. Początkowa kilkuletnia stabilizacja w 2007 roku zamieniła się w spadek, następnie gwałtowny wzrost w 2010 r. i kolejne fluktuacje w następnych latach. W ostatnim badanym roku tj. 2014 zauważono spadek do poziomu 3 326 tys.  $\text{m}^3$ .

Na terenie gminy Oborniki znajduje się fragment jednotorowej linii elektroenergetycznej o napięciu 220 kV relacji Plewiska-Piła, pracującej w krajowym systemie elektroenergetycznym sieci przesyłowej. Przez teren Gminy przebiega również napowietrzna linie elektroenergetyczna 110 kV relacji Czerwonak-Bolechowo-Oborniki-Rogoźno.

Główne magistrale przesyłowe energetyczne mają być modernizowane do parametru 400kV. Obecnie na terenie gminy zlokalizowany jest Główny Punkt Zasilania (GPZ) 110/15 kV, w miejscowości Kowanowo, przy ulicy Polnej, na północ od drogi wojewódzkiej 187.

Na terenie Gminy podstawowe rozprowadzenie zasilania do stref odbioru odbywa się za pośrednictwem sieci średniego napięcia. Linie średniego napięcia 15 kV doprowadzają energię elektryczną do stacji transformatorowych 15/0,4 kV, z których zasilanie lokalnymi liniami rozprowadzane jest do poszczególnych użytkowników. W skali Gminy istotną rolę pełni GPZ w Kowanowie stanowiący miejsce wyprowadzenia wielu sieci średniego napięcia. W przeważającej części sieć ta prowadzona jest liniami napowietrznymi.

Na obszarze gminy zlokalizowane są stacje transformatorowe 15/0,4 kV, które można usystematyzować następująco:

- stacje transformatorowe dla grup odbiorców, obsługujące głównie osiedla mieszkaniowe,
- stacje transformatorowe indywidualne dla większych ośrodków aktywności gospodarczej lub wynikające z wymogów technicznych.

Lokalne linie zasilające doprowadzają energię elektryczną do indywidualnych odbiorców. Wszystkie miejscowości na terenie Gminy posiadają pełen dostęp do energii elektrycznej.

W gminie pracuje obecnie 1 turbina wiatrowa zlokalizowana w miejscowości Uścikowo, na terenie działki 318/9. Wysokość tej uruchomionej w 2012 roku turbiny wynosi 65 m, a jej moc wynosi 850 kW.

Na terenie miasta Oborniki w 2011 roku została oddana do użytku nowa elektrownia wodna na rzece Welnie o mocy 330 kW z zamontowanymi dwoma hydrozespołami. Rocznie jest w stanie wyprodukować 1440 MWh, co odpowiada przeciętnemu zużyciu energii w około 480 gospodarstwach domowych. Elektrownia posiada przepławkę dla ryb umożliwiającą im swobodną wędrówkę w stronę źródła i ujścia rzeki.

Na rzece Welnie również w roku 2011, w granicach sołectwa Kowanówko (część zachodnia) oddano do użytku elektrownię wodną, której moc wynosi 61,8 kW.

## 1.5. Społeczeństwo

Liczba ludności Gminy Oborniki według stanu faktycznego miejsca zamieszkania na 31.12.2022 r. zgodnie z danymi Głównego Urzędu Statystycznego wynosiła 34153 osoby. Według Banku Danych Lokalnych liczba ludności w Gminie Oborniki w okresie od 1995 do 2015 roku regularnie zwiększała się. Wyjątek w badanym okresie stanowi rok 2002, kiedy to liczba ludności nieznacznie spadła (o 16 mieszkańców). Pomiędzy rokiem 1995 a 2015 zanotowano wzrost liczby ludności o ponad 12%. Zjawisko należy uznać za pozytywne, zwłaszcza w kontekście dominujących niekorzystnych trendów ogólnopolskich, czyli zmniejszającej się populacji ludności. W latach 2016-2022 zauważono bardzo nieznaczny przyrost liczby ludności, ze stabilizacją powodującą w ostatnich kilku latach fluktuacje zmienne – raz wzrost (lata 2019, 2021), raz spadek (lata 2020, 2022) liczby ludności, nieznaczny.

Największą liczbą mieszkańców charakteryzowały się w 2015 r.: Oborniki (17841 osób), Rożnowo (1595), Kowanówko (1416), Bogdanowo (1012), Nowołoskoniec (819) czy Dąbrówka Leśna (702). W zdecydowanej większości (prawie 80%) miejscowości zanotowano wzrost liczby mieszkańców w 2015 r. w porównaniu do początku omawianego okresu tj. roku 1995. Największym przyrostem liczby ludności wyrażonej w liczbie bezwzględnej nowych mieszkańców cechują się miejscowości: Bogdanowo (447 mieszkańców w porównaniu z rokiem 1995), Oborniki (372) i Rożnowo (258). Największy rozwój populacji wyrażony procentowym przyrostem liczby ludności zaobserwowano natomiast we wsiach: Gołaszyn-Antonin (wzrost o 82%), Bogdanowo (79%), Słonawy (58%), Żerniki (45%), Uścikówiec (44%). Są to miejscowości leżące w bliskim bądź bezpośrednim sąsiedztwie Miasta Oborniki. Zauważalne jest zatem silne oddziaływanie ośrodka miejskiego na zmiany populacji wsi w jego najbliższym otoczeniu. Miejscowości ościenne stają się atrakcyjnym miejscem zamieszkania.

Najmniej osób zamieszkuje obszary peryferyjne i silnie zalesione (północny zachód Gminy) oraz przysiółki. Do miejscowości o najniższej liczbie ludności, poniżej 50 osób należą: Sepno (49), Bębniak (24), Dołęga (12), Maryłówka (10), Ruks-Młyn (9), Lipka (4), Nowakowo (3). Wzrost liczby ludności w analizowanym okresie był skutkiem m.in. skokowego wzrostu przyrostu naturalnego. Współczynnik ten w latach 2002-2015 był dodatni i tylko na początku badanego zakresu, tj. w 2002 r., był niższy niż 2‰. W 2010 r. zanotowano wskaźnik przyrostu naturalnego na poziomie 6,4‰, co było imponującym wynikiem, ponieważ wskaźnik ten wynosił wówczas dla Polski niespełna 1‰, a dla województwa wielkopolskiego 2,87‰. Mimo spadku wartości wskaźnika przyrostu naturalnego w kolejnych latach nadal utrzymywał się on w Gminie Oborniki na relatywnie wysokim poziomie – powyżej 2,4‰, wbrew tendencjom ogólnopolskim (wskaźnik oscylujący wokół 0).

W roku 2023 liczba ludności poszczególnych miejscowości wynosiła: Bąblin 263 osoby, Bąblinek 156 osób, Bąbliniec 103 osoby, Bogdanowo 1615 osób, Chrustowo 345 osób, Dąbrówka Leśna 739 osób, Gołaszyn 359 osób, Gołębowo 111 osób, Górka 308 osób, Kiszewko 167 osób, Kiszewo 358 osób, Kowalewko 251 osób, Kowanówko 1438 osób, Kowanowo 251 osób, Lulin 361 osób, Łukowo 501 osób, Maniewo 511 osób, Marszewiec 102 osoby, Nieczajna 258 osób, Niemieczkowo 59 osób, Nowołoskoniec 275 osób, Objezierze 686 osób, Ocieszyn 357 osób, Osowo 132 osoby, Pacholewo 196 osób, Podlesie 70 osób, Popowo 91 osób, Popówko 433 osoby, Przeciwnica 33 osoby, Rożnowo 1686 osób, Sławienko 128 osób, Słonawy 433 osoby, Stobnica 118 osób, Sycyn 163 osoby, Ślepuchowo 86 osób, Świerkówki 219 osób, Urbanie 241 osób, Uścikowo 971 osób, Uścikówiec 201 osób, Wargowo 469 osób, Wymysłowo 150 osób, Wypalanki 53 osoby, Żerniki 290 osób i Żukowo 77 osób. Główna miejscowość – Oborniki – w 2022 roku miała 17378 mieszkańców.

Powierzchnia Gminy wynosi około 340 km<sup>2</sup>. Gęstość zaludnienia w 2015 r. wyniosła tutaj 99 osób/km<sup>2</sup>, przy czym średnia gęstość zaludnienia w powiecie to 84 osoby/km<sup>2</sup>, a województwie wielkopolskim 117 osób/km<sup>2</sup>. Rozmieszczenie ludności na terenie Gminy jest nierównomierne. Największą gęstością

zaludnienia charakteryzowały się Oborniki, które zamieszkuje ponad 1250 osób/km<sup>2</sup> oraz miejscowości położone w bezpośrednim sąsiedztwie Miasta, tj. Kowanówko (około 450 osób/km<sup>2</sup>) oraz Bogdanowo i Słonawy, gdzie gęstość zaludnienia sięga poziomu prawie 200 osób/km<sup>2</sup>. Gęsto zaludniona jest również jedna z największych miejscowości w Gminie, mianowicie położone na wschodzie Rożnowo – około 100 osób/km<sup>2</sup>. Średnio zaludniony obszar ze wskaźnikiem w granicach 50-100 osób/km<sup>2</sup> stanowią miejscowości położone w pasie drogi wojewódzkiej w osi wschód-zachód. Najniższą gęstością zaludnienia charakteryzują się duże sołectwa leżące na obszarach peryferyjnych gminy, p.. względem drogi nr 187 na północy Stobnica, Nowołoskoniec, Kiszewo, Podlesie czy Dąbrówka Leśna, a na południu Maniewo. W tych miejscowościach gęstość zaludnienia nie przekracza nawet 50 osób/km<sup>2</sup>.

Analiza sytuacji demograficznej w Gminie Oborniki w przypadku wielu wskaźników wskazuje na tendencje będące przeciwieństwem niekorzystnych ogólnopolskich trendów. W najbliższych latach przewiduje się utrzymujący się na relatywnie wysokim poziomie przyrost naturalny, co w połączeniu z dodatnim saldem migracji powoduje przyrost rzeczywisty skutkujący wzrostem liczby ludności, tym samym umożliwiając zastępowalność pokoleń. Zauważalny jest jednak wzrost przeciętnej długości życia, co w konsekwencji rodzi problemy związane ze starzejącym się społeczeństwem. Udział roczników najmłodszych utrzymuje się na podobnym poziomie, niestety maleje on w stosunku liczby ludności w wieku poprodukcyjnym. Szansy na utrzymanie struktury demograficznej Gminy dającej szansę na rozwój ludnościowy należy upatrywać w dodatnim saldzie migracji dzięki rozwojowi przedsiębiorczości, tym samym wzroście liczby miejsc pracy oraz we wejściu w wiek reprodukcyjny roczników wyżów demograficznych końca lat 80. i początku lat 90., a także z polepszeniem się sytuacji materialnej mieszkańców związanej ze wzrostem dobrobytu wywołanym korzystną koniunkturą gospodarczą. Są to jednak czynniki silnie zmienne w czasie, stąd wszelkie prognozy obarczone są wysokim ryzykiem. Największą szansę na wzrost liczby ludności mają przede wszystkim Oborniki, będące ośrodkiem administracyjnym, oraz miejscowości położone w ich bezpośrednim sąsiedztwie. Obszary peryferyjne prawdopodobnie w znacznie większym stopniu zmagać się będą z niekorzystnymi zjawiskami wpływającymi na zmianę struktury demograficznej.

Analizując sytuację mieszkaniową na terenie Gminy Oborniki, należy stwierdzić, że liczba mieszkań w latach 1995-2014 regularnie rosła, przy czym wskazuje się dwa najistotniejsze momenty wzrostu prawdopodobnie związane z rozwojem budownictwa mieszkaniowego wielorodzinnego na terenie gminy. Pierwszy miał miejsce w 2002 roku, drugi w 2010 roku. Równocześnie notowany był również wzrost sumarycznej powierzchni użytkowej mieszkań. Zmiany są analogiczne do przedstawionych powyżej. Na koniec 2014 roku powierzchnia użytkowa mieszkań na terenie całej gminy wynosiła około 885 tys. m<sup>2</sup>, natomiast na koniec 2022 roku wyniosła 1003 tys. m<sup>2</sup>. W latach 2006-2014 obserwowano stopniowy wzrost powierzchni użytkowej mieszkań. Pomiędzy początkiem a końcem badanego okresu wartość ta zwiększyła się o około 4 m<sup>2</sup> z 77 m<sup>2</sup> do prawie 81 m<sup>2</sup> powierzchni. Wartość ta utrzymuje się obecnie (2022) na poziomie 81,6 m<sup>2</sup>. Notowany był również wzrost powierzchni użytkowej mieszkań w odniesieniu do liczby mieszkańców. Mimo regularnego wzrostu liczby ludności przeciętna powierzchnia użytkowa mieszkania przypadająca na jedną osobę zwiększała się. Na jednego mieszkańca gminy Oborniki na koniec 2014 roku przypadało około 26 m<sup>2</sup>, podczas gdy 8 lat wcześniej były to 23 m<sup>2</sup>. W roku 2022 ten sam wskaźnik osiągnął wartość 29,4 m<sup>2</sup>.

Jednym z najważniejszych problemów w dziedzinie gospodarki lokalowej zgodnie z raportem Przedsiębiorstwa Gospodarki Komunalnej i Mieszkaniowej jest zły stan techniczny budynków. Wynika to z zaawansowanego wieku obiektów przy niewystarczającej puli środków przeznaczonych na remonty. Większość budynków, zwłaszcza będących własnością Gminy Oborniki wykazuje bardzo wysoki stopień zużycia technicznego. Problem dotyczy głównie budynków wybudowanych przed 1939 r. Ponadto większość budynków, w których znajdują się mieszkania komunalne pochodzi z XIX w. oraz pierwszej połowy XX w. i są objęte nadzorem Konserwatora Zabytków. Budynki te wymagają zainwestowania dodatkowych środków finansowych, koszty remontów są szacunkowo wyższe o 30%.

Według bezpośrednich danych Ośrodka Pomocy Społecznej w Obornikach liczba osób korzystających z pomocy społecznej, do których należą osoby nią objęte z uwagi na:

- ubóstwo, bezrobocie,
- alkoholizm,
- niepełnosprawność lub długotrwała choroba,

- zdarzenie losowe,
- trudności w przystosowaniu do życia po opuszczeniu zakładu karnego,
- bezdomność,
- przemoc w rodzinie, wielodzietność,
- bezradność w sprawach opiekuńczo-wychowawczych.

Od roku 1998 następował gwałtowny wzrost liczby osób, które popadły w ubóstwo, w tym rosła liczba osób objętych ubóstwem skrajnym. Punkt kulminacyjny stanowił rok 2004, kiedy to odnotowano 2660 osób będących w ubóstwie, z czego 261 żyło przy wydatkach poniżej granicy ubóstwa skrajnego (tzn. poniżej minimum egzystencji). W kolejnych latach następował powolny stopniowy spadek (wyjątek stanowią lata 2013-2014 – niewielki wzrost) tej liczby. Na koniec 2015 r. zewidencjonowano 1496 osób żyjących w ubóstwie (w tym 147 w ubóstwie skrajnym). Stanowiło to około 4,6% całej populacji gminy.

Wskaźnik zagrożenia ubóstwem lub wykluczeniem społecznym jest wyrażony jako procent osób zagrożonych ubóstwem i/lub doświadczających poważnej deprivacji materialnej i/lub żyjących w gospodarstwach domowych o niskiej intensywności pracy w liczbie ludności ogółem (GUS). Jego wartości zarówno w odniesieniu do ubóstwa ogółem, jaki i skrajnego notowano w gminie Oborniki analogicznie, jak w przypadku danych bezwzględnych dotyczących ubóstwa.

Według danych Powiatowego Urzędu Pracy w połowie 2016 r. zarejestrowanych było 184 bezrobotnych, z czego 125 to kobiety. Z kolei zgodnie z danymi z 2023 roku wykazano 383 bezrobotnych, z czego 212 to kobiety, a 171 to mężczyźni. Są to liczby znacząco niższe niż najwyższy poziom bezrobocia odnotowany w Gminie Oborniki w 2020 roku na poziomie 533 osób. Głównymi przyczynami są brak wykształcenia oraz niskie kwalifikacje zawodowe i brak doświadczenia na rynku pracy. Niepokojący jest wysoki odsetek (ponad 25%) bezrobotnych wśród ludzi młodych, poniżej 30 roku życia. Ogólny poziom bezrobocia należy jednak traktować jako relatywnie niski. Stopę bezrobocia poniżej 3% można uznawać za efekt bezrobocia z wyboru (widoczne jest to zwłaszcza w przypadku występowania dużej liczby osób bezrobotnych długotrwale) lub frykcyjnego związanego ze zmianą miejsca pracy, ale też jako niedoszacowanie ze względu na skalę bezrobocia ukrytego, zwłaszcza w rolnictwie (inaczej bezrobocie agrarne). W ciągu każdego roku zaznacza się w analizie wyraźna sezonowość wskaźników bezrobocia. Najniższe poziomy notuje się w okresie letnim, z kolei najwyższe w ciągu pozostałej części roku.

Stopa bezrobocia podawana przez GUS stanowi procent liczby osób bezrobotnych w liczbie osób w wieku produkcyjnym. Od początku XXI w. notowano wyraźny spadek stopy bezrobocia – około 10 punktów procentowych na przestrzeni kilku lat. Najniższy poziom zaobserwowano w 2008 r. - 2,9%. W 2015 r. stopa bezrobocia wynosiła 3,7%.

Statystyki dotyczące przestępczości w Gminie Oborniki zostały przedstawione w tabeli 6. Liczba wszczętych postępowań zmalała w analizowanym okresie. Większość z nich dotyczyła przestępstw kryminalnych, których liczba na przełomie lat 2011-2015 utrzymywała się na podobnym poziomie, około 700 postępowań rocznie.

Spośród popełnianych przestępstw najczęściej notowano kradzieży cudzej rzeczy, przestępstw gospodarczych czy kradzieży z włamaniem. Niepokojącym zjawiskiem jest duży udział przestępstw związanych z przemocą w rodzinie. Wykrywalność ogólna sięga poziomu nieco ponad 80%.

Tab. 6. Przestępczość w Gminie Oborniki w latach 2011-2015.

Kategoria przestępstwa	Rok				
	2011	2012	2013	2014	2015
Postępowanie wszczęte	1212	1172	1388	1142	1084
Wykrywalność ogólna [%]	84,1	82,5	84,5	81,6	82,1
Przestępstwa wszczęte kryminalne	729	690	768	740	725
Wykrywalność kryminalna ogółem [%]	77,7	75,2	78,1	76	74,1
Przestępstwa gospodarcze	111	149	125	161	153
Przestępstwa wszczęte narkotykowe	32	33	34	39	30
Wykrywalność [%]	96,4	96	100	96,5	100
Bójki i pobicia	9	10	9	8	6

Wykrywalność [%]	90,9	100	100	100	100
Kradzież cudzej rzeczy	172	187	225	150	155
Wykrywalność [%]	51	52,5	51,5	48,5	50
Kradzież z włamaniem	112	118	90	99	94
Wykrywalność [%]	58	60,8	60,6	58,6	42,9
Przestępstwa rozbójnicze	7	5	5	6	3
Wykrywalność [%]	100	87,5	80	100	100
Uszkodzenie rzeczy	54	66	48	48	49
Wykrywalność [%]	54,9	60,9	62,5	60	49,1
Kradzież samochodu	23	12	28	29	26
Wykrywalność [%]	48,5	50	27,6	17,2	16
Przemoc w rodzinie:					
– Liczba wszczętych procedur Niebieskiej Karty	10	39	55	68	53
– Liczba rodzin objętych procedurą	10	48	85	116	104
– Przestępstwo przeciwko rodzinie art. 207 § 1KK znęcanie fizyczne i psychiczne nad osobą najbliższą	0	6	45	109	47

Źródło: dane Komendy Powiatowej Policji w Obornikach.

Gmina Oborniki skupia 65% wszystkich podmiotów gospodarczych powiatu obornickiego. Zauważa się zdecydowaną dominację miasta nad terenami wiejskimi. Ponad 60% podmiotów gospodarczych zlokalizowanych jest na terenie miasta Oborniki. Na terenach wiejskich z kolei działa większość podmiotów zajmujących się rolnictwem i leśnictwem, skupiona jest tam także cała działalność górnicza i wydobywcza.

Wśród podmiotów działających na terenie gminy zaledwie 11% stanowią te należące do sektora prywatnego. Liczba zarejestrowanych osób prawnych i jednostek organizacyjnych niemających osobowości prawnej w latach 2012-2015 zwiększyła się o 104 podmioty.

Z analizy struktury podmiotów gospodarczych według ich wielkości wynika, że na terenie gminy najwięcej funkcjonuje mikroprzedsiębiorstw o liczbie pracowników poniżej 10 osób. Ich liczba w analizowanych latach wzrastała stopniowo, ale nieregularnie. W 2015 r. zewidencjonowano 3918 takich przedsiębiorstw i stanowiły one niemal 95% wszystkich podmiotów w zestawieniu. Zdecydowanie mniej działa firm małych zatrudniających od 10 do 49 pracowników. Najmniej jest przedsiębiorstw średnich i dużych. Liczba tych pierwszych zmniejszyła się w badanym zakresie czasowym. Na terenie Gminy funkcjonują tylko dwa podmioty duże z liczbą pracowników powyżej 250 osób.

Analiza podmiotów gospodarczych według sekcji PKD 2007 wskazuje na zdecydowaną przewagę trzech grup:

- sekcji F – Budownictwo – 22%;
- sekcji G – Handel hurtowy i detaliczny; naprawa pojazdów samochodowych, włączając motocykle – 19%;
- sekcji C – Przetwórstwo przemysłowe – 11%.

Do pozostałych sekcji wyróżniających się pod względem liczby zarejestrowanych podmiotów jest sekcja M – działalność profesjonalna, naukowa i techniczna (8%) oraz H - transport i gospodarka magazynowa (7%). W statystyce nie ujęto sekcji O związanej z administracją publiczną.

## 1.6. Gospodarka

Gmina Oborniki skupia 65% wszystkich podmiotów gospodarczych powiatu obornickiego. W 2013 r. w gminie działało 4021 podmiotów gospodarczych, z których ponad 58% skupionych było wokół trzech sekcji (wg PKD), tj. sekcja G – handel (blisko 25%), sekcja F – budownictwo (blisko 21%) oraz sekcja C – przetwórstwo przemysłowe (12,5%). Najmniej podmiotów zajmowało się górnictwem oraz wytwarzaniem i zaopatrywaniem w media. W ostatnich badaniach nie zaszły istotne zmiany, choć sekcja F – budownictwo wysunęła się na czołowe miejsce (22%), sekcja handlu obniżyła swój udział ze względu na zredukowaną liczbę podmiotów gospodarczych

(19%), zmniejszył się także udział przetwórstwa (11%) – łącznie ponad 52%. Aktywność gospodarcza działających w Gminie Oborniki 4800 podmiotów (w roku 2023) uległa większej dywersyfikacji, a także nieznacznej zmianie charakterystyki.

Zauważa się zdecydowaną dominację miasta nad terenami wiejskimi. Ponad 60% (2492) podmiotów gospodarczych zlokalizowanych było na terenie miasta Oborniki. Na terenach wiejskich z kolei działała większość podmiotów zajmujących się rolnictwem i leśnictwem (ponad 91%), skupiona była tu cała działalność górnicza i wydobywcza oraz większość podmiotów sekcji administracji publicznej i obrony narodowej.

Blisko 98% podmiotów gospodarczych działa w sektorze prywatnym. Pozostałą część stanowi sektor publiczny, jedynie jako własność państwowa i komunalna. Ponad 80% wszystkich podmiotów prywatnych stanowiły osoby fizyczne z własną działalnością gospodarczą.

Tab. 7. Podmioty gospodarcze wg PKD w gminie Oborniki

Sekcja wg PKD	Liczba podmiotów gospodarczych		Udział procentowy	
	2013	2023	2013	2023
Rolnictwo, leśnictwo, łowiectwo i rybactwo (sekcja A)	103	92	2,56%	1,92%
Górnictwo i wydobywanie (sekcja B)	3	2	0,07%	0,04%
Przetwórstwo przemysłowe (sekcja C)	503	535	12,51%	11,15%
Wytwarzanie i zaopatrywanie w energię elektryczną, gaz, parę wodną, gorącą wodę i powietrze do układów klimatyzacyjnych (sekcja D)	4	6	0,10%	0,13%
Dostawa wody, gospodarowanie ściekami i odpadami oraz działalność związana z rekultywacją (sekcja E)	b/d	14	b/d	0,29%
Budownictwo (sekcja F)	839	1065	20,87%	22,19%
Handel hurtowy i detaliczny; naprawa pojazdów samochodowych, włączając motocykle (sekcja G)	1002	923	24,92%	19,23%
Transport i gospodarka magazynowa (sekcja H)	251	240	6,24%	5,00%
Działalność związana z zakwaterowaniem i usługami gastronomicznymi (sekcja I)	86	104	2,14%	2,17%
Informacja i komunikacja (sekcja J)	66	112	1,64%	2,33%
Działalność finansowa i ubezpieczeniowa (sekcja K)	99	97	2,46%	2,02%
Działalność związana z obsługą rynku nieruchomości (sekcja L)	145	238	3,61%	4,96%
Działalność profesjonalna, naukowa i techniczna (sekcja M)	265	383	6,59%	7,98%
Działalność w zakresie usług administrowania i działalność wspierająca (sekcja N)	100	154	2,49%	3,21%
Administracja publiczna i obrona narodowa; obowiązkowe zabezpieczenia społeczne (sekcja O)	25	26	0,62%	0,54%
Edukacja (sekcja P)	125	169	3,11%	3,52%
Opieka zdrowotna i pomoc społeczna (sekcja Q)	154	212	3,83%	4,42%

Q)				
Działalność związana z kulturą, rozrywką i rekreacją (sekcja R)	42	63	1,04%	1,31%
Pozostała działalność usługowa, w tym gospodarstwa domowe zatrudniające pracowników; gospodarstwa domowe produkujące wyroby i świadczące usługi na własne potrzeby (sekcje S i T)	198	333	4,92%	6,94%

Źródło: GUS

## 1.7. Dziedzictwo kulturowe

Na terenie Gminy znajduje się wiele interesujących obiektów związanych z dziedzictwem kulturowym regionu. Już w VII w. na lewym brzegu rzeki Wełny, przy jej ujściu do Warty istniał pierścieniowaty gród, a w okresie od połowy IX w. do połowy XI w. wybudowany został gród obronny, do którego od wschodu i północnego wschodu przylegała osada zajmująca częściowo teren, na którym później powstał zamek. Z kolei na wschód od zespołu grodowego, w pobliżu szlaku Poznań – Oborniki – Rogoźno oraz przy przeprawie przez Wartę z biegiem czasu zaczął kształtować się plac targowy, którego północną granicę wyznaczał biegnący ze wschodu szlak gnieźnieński.

Centrum miasta Oborniki stanowił prostokątny rynek, który zajął miejsce placu targowego. Korzystne warunki naturalne przyczyniły się do powstania po wschodniej i zachodniej stronie rynku podwójnych bloków parceli, z kolei po stronach północnej i południowej – pojedyncze. Typowo zlokalizowane zostały 2 kościoły: w pn.-zach. części kościół Wniebowzięcia NMP a na pd.-wsch. zespół klasztorny franciszkanów.

W XV w. w skutek zabudowania wszystkich terenów wytyczonych w momencie lokacji miasta, rozpoczął się proces urbanizacji nowych terenów. I tak od wschodu, poza granicami miasta powstał szpital i kościół św. Trójcy, na lewym brzegu Warty w połowie XIV w. wzniesiono kościół św. Ducha wraz ze szpitalem, później wybudowano kolejne dwa kościoły – św. Barbary i św. Krzyża. Z biegiem czasu wokół kościołów wykształciły się przedmieścia biorące swe nazwy od nazw kościołów. Lokalizacje te dały początek miejscowościom Bogdanowo i Rożnowo.

Na północny wschód od dawnego grodu wybudowano zamek królewski, który został zburzony przez Szwedów. Zamku nigdy nie odbudowano, a ślady po nim przestały być czytelne w przestrzeni. Do granic miasta włączane były kolejne przedmieścia, jednak zabudowa właściwie nie przekraczała rzeki Warty i Wełny i rozwijała się w kierunku wschodnim. W latach siedemdziesiątych XIX w. w Obornikach zaczęto budować pierwsze domy murowane, o większej powierzchni i wyższym standardzie. Pod koniec wieku rozpoczęto budowę kościoła ewangelickiego, jednego z największych w prowincji poznańskiej. Budownictwo tego okresu odegrało istotną rolę w wykształceniu dzisiejszego wizerunku Obornik.

W okresie dwudziestolecia międzywojennego władze miejskie nabyły i przystosowały dla potrzeb administracji budynki mieszczący się przy ul. Piłsudskiego 7. W okresie tym do miasta zaczęła napływać ludność, co spowodowało znaczny wzrost zapotrzebowania na mieszkania. W północno-wschodniej części Obornik powstała willowa dzielnica dla bogatszej ludności.

Po II wojnie światowej obszar zwartej zabudowy obejmował Rynek i okolice, część ul. Piłsudskiego (do ul. Kopernika), część ul. Czarnkowskiej (do mostu na Wełnie) i ul. Łukowskiej. Miasto dalej przecinały dwa ważne szlaki komunikacyjne tj. Poznań – Piła i Murowana Goślina – Czarnków, a także dwie linie kolejowe: Poznań – Piła i Oborniki – Wronki. W takim układzie miasto przetrwało do 1954 r. W tym roku władze Obornik podjęły decyzję włączenia w obszar administracyjny miasta gromadę Rudki, a w 1957 r. część Kowanówka z dworcem kolejowym, część Kowanowa i tereny leżące po obu stronach ul. Łukowskiej.

Na terenie gminy Oborniki znajduje się 38 obiektów wpisanych do rejestru zabytków nieruchomości województwa wielkopolskiego oraz 553 obiekty wpisanych do Gminnej Ewidencji Zabytków (GEZ).



## **Obiekty ujęte w rejestrze zabytków nieruchomych województwa wielkopolskiego:**

### **Bąblin**

- zespół dworski, ob. dom misyjny misjonarzy:
  - willa, pocz. XX nr rej.: 2153/A z 19.04.1988
  - park, poł. XIX, nr rej.: 2078/A z 29.03.1986

### **Gołaszyn**

- dwór, 2 poł. XIX, nr rej.: 1584/A z 29.07.1974
- spichrz, szach., nr rej.: j.w.

### **Gołębowo**

- zespół dworski, XIX:
  - dwór, nr rej.: 1081/A z 18.04.1970
  - park, nr rej.: 1965/A z 19.11.1984

### **Górka**

- zespół dworski, 2 poł. XIX:
  - dwór, nr rej.: 2112/A z 17.10.1986
  - park, nr rej.: 1963/A z 26.10.1984

### **Kowanowo**

- park dworski, nr rej.: 1956/A z 23.10.1984

### **Kowanówko**

- zespół szpitalny, 1901-1926, nr rej.: 2297/A z 24.02.1994:
  - budynek administracyjno-gospodarczy
  - pawilon I
  - pawilon II
  - pawilon III
  - budynek gospodarczy
  - willa lekarza
  - przytułek
  - domy mieszkalne 1 i 2
  - 3 leżakownie
  - park, nr rej.: 1957/A z 28.10.1984
- zespół dworski Dąbrowskich, ul. Miłowody 6, nr rej.: 2221/A z 10.01.1992:
  - dwór, poł. XIX
  - oficyna, 2 poł. XIX
  - park z alejami dojazdowymi, XIX
- park sanatoryjny „Miłowody”, XIX-XX, nr rej.: 1964/A z 16.11.1984 i z 11.07.2003

### **Lulin**

- park, pocz. XX, nr rej.: 1839/A z 2.03.1981

### **Łukowo**

- kościół p.w. św. Michała Archanioła, drewn., 1780, nr rej.: 2392/A z 12.12.1932
- zespół pałacowy:
  - pałac, pocz. XIX, 1877, nr rej.: 306/A z 17.10.1968
  - park, XIX, nr rej.: kl.10-83/39/58 z 14.11.1958 oraz 1944/A z 4.05.1984
- spichrz, 1 poł. XIX, nr rej.: 306/A z 17.10.1968

#### **Maniewo**

- kościół par. p.w. św. Mikołaja, 1876, nr rej.: 2201/A z 11.10.1990
- brama-dzwonnica, nr rej.: j.w.
- ogrodzenie, nr rej.: j.w.

#### **Nieczajna**

- park dworski, pocz. XX, nr rej.: 1966/A z 5.12.1984

#### **Niemieckowo**

- zespół dworski, XVIII-XIX, nr rej.: 2616/A z 3.02.1997:
  - dwór, szachulcowy
  - park

#### **Objezierze**

- kościół par. p.w. św. Bartłomieja, XIII-XVI, nr rej.: 2394/A z 12.12.1932
- plebania, 1 poł. XIX, 1906, nr rej.: 1097/A z 29.04.1970
- zespół pałacowy, nr rej.: 307/A z 17.10.1968:
  - pałac, 1792-98, 1841, 1905-06
  - park, k. XVIII - XIX
  - dom ogrodnika, XIX, nr rej.: 2310/A z 9.08.1994
  - dom ludowy, ob. szkoła, 1910, nr rej.: 2646/A z 8.05.1998

#### **Oborniki**

- układ urbanistyczny, nr rej.: 545/49/A z 23.02.1956
- kościół par. p.w. Wniebowzięcia NMP, ul. Kościelna, XV/XVI, 1814, nr rej.: 2395/A z 12.12.1932
- kościół fil. p.w. Świętego Krzyża, ul. Zwycięstwa, szach., 1766, nr rej.: 1217/A z 3.09.1970
- kościół ewangelicki, ob. rzym.-kat. par. p.w. św. Józefa, ul. Lipowa 10, XIX/XX, nr rej.: 2233/A z 19.05.1992
- skrzydło d. klasztoru franciszkanów, ob. magazyn, ul. Sądowa, 1768, nr rej.: 1169/A z 17.07.1970

#### **Ocieszyn**

- kaplica p.w. św. Wawrzyńca, 2 poł. XIX, 1910. 1978, nr rej.: 875/Wlkp/A z 10.12.2012
- ogrodzenie, mur., nr rej.: j.w.
- zespół dworski, k. XVIII:
  - dwór, nr rej.: 1082/A z 18.04.1970
  - park, nr rej.: 1585/A z 29.07.1974

#### **Popówko**

- park dworski, 2 poł. XIX, nr rej.: 830/Wlkp/A z 10.09.1985 i z 14.12.2010

#### **Rożnowo**

- kościół par. p.w. św. Katarzyny, 1798, nr rej.: 1509/A z 11.04.1974
- park, ok. 1780, nr rej.: 1943/A z 4.05.1984

#### **Rudki**

- zespół dworski, XIX/XX, nr rej.: 1694/A z 4.04.1975:
  - dwór, 1903
  - park,
  - podwórze z zabudowaniami gospodarczymi i stawem, nr rej.: 1962/A z 19.11.1984,
  - stajnia z kuźnią
  - obora
  - magazyn paszowy

#### **Ruks Młyn**

- 2 domy mieszkalne w zespole d. młyna, nr rej.: 2617/A z 3.02.1997:
  - młynarzówka, k. XVIII
  - dworek, 2 poł. XIX

#### **Stare Osowo**

- park, 1935-37, nr rej.: 1959/A z 15.10.1984

#### **Stobnica**

- młyn wodny, pocz. XX, nr rej.: 2172/A z 5.06.1989
- most kolejowy, 1909-1910, nr rej.: 716/Wlkp/A

#### **Urbanie**

- zespół dworski, XIX/XX:
  - dwór, nr rej.: 2109/A z 17.10.1986
  - park z aleją, nr rej.: 2015/A z 21.08.1985

#### **Wargowo**

- zespół dworski, nr rej.: 1410/A z 1.03.1973:
  - dwór, 1889
  - park, 2 poł. XIX

### **1.8. Diagnoza obszaru zdegradowanego i obszaru rewitalizacji**

#### **Podstawa prawna**

Podstawą do prowadzenia prac nad procesem rewitalizacji stała się Krajowa Polityka Miejska przyjęta 20 października 2015 roku uchwałą nr 198 Rady Ministrów, w której wskazano, iż rewitalizacja jest najbardziej zaawansowanym procesem przemian realizowanym na obszarach zdegradowanych. Realizacja procesu rewitalizacji powinna odnosić się do wyznaczonego w oparciu o obiektywne kryteria terytorium oraz w wyniku wspólnych wysiłków różnych podmiotów spowodować trwale ożywienie społeczne i gospodarcze obszaru, zwiększając jego atrakcyjność dla mieszkańców i przedsiębiorców oraz poprawiać jakość życia.

Z kolei zgodnie z art. 3 ust. 1 ustawy z dnia 9 października 2015 roku o rewitalizacji (t.j. Dz. U. z 2024 roku, poz. 278) przygotowanie, koordynowanie i tworzenie warunków do prowadzenia rewitalizacji, a także jej prowadzenie w zakresie właściwości gminy, stanowią jej zadania własne. W przypadku gdy gmina zamierza realizować przedmiotowe zadania własne rada gminy wyznacza, w drodze uchwały, z własnej inicjatywy albo na wniosek wójta, burmistrza albo prezydenta miasta, obszar zdegradowany i obszar rewitalizacji (art. 8 ust. 1).

W związku z podjęciem przez Gminę Oborniki działań zmierzających do prowadzenia rewitalizacji na jej obszarze wyznaczenie obszaru zdegradowanego i obszaru rewitalizacji jest pierwszym etapem procesu rewitalizacji i równocześnie elementem niezbędnym do przygotowania Gminnego Programu Rewitalizacji dla gminy Oborniki.

W niniejszym dziale, w związku z art. 11 ust. 2 oraz zgodnie art. 4 ust. 1 pkt 1 ustawy o rewitalizacji, przedstawiono diagnozę uwarunkowań społeczno – gospodarczo – przestrzennych gminy Oborniki, potwierdzającą spełnienie przez obszar zdegradowany i obszar rewitalizacji przesłanek do ich wyznaczenia. Diagnoza ta została zaktualizowana w latach 2021-2022 o wybrane elementy postulowane, rozpoznane i ustalone jako konieczne do uwzględnienia w programie rewitalizacji. Ponadto nastąpiło rozpoznanie i zdiagnozowanie dodatkowych okoliczności uzasadniających aktualizację Gminnego Programu Rewitalizacji dla Gminy Oborniki w uzupełniającym podobszarze Rudki.

## **Cel i zakres**

Głównym celem etapu było wskazanie dla obszaru zdegradowanego i obszaru rewitalizacji w tym ich podobszarów przesłanek do ich wyznaczenia. Zgodnie z art. 9 ust. 1 Ustawy o rewitalizacji obszar zdegradowany można wyznaczyć w przypadku gdy znajduje się on:

*w stanie kryzysowym z powodu koncentracji negatywnych zjawisk społecznych, w szczególności bezrobocia, ubóstwa, przestępczości, niskiego poziomu edukacji lub kapitału społecznego, a także niewystarczającego poziomu uczestnictwa w życiu publicznym i kulturalnym,*

oraz:

*w przypadku występowania na nim ponadto co najmniej jednego z następujących negatywnych zjawisk:*

- 1) gospodarczych – w szczególności niskiego stopnia przedsiębiorczości, słabej kondycji lokalnych przedsiębiorstw lub*
- 2) środowiskowych – w szczególności przekroczenia standardów jakości środowiska, obecności odpadów stwarzających zagrożenie dla życia, zdrowia ludzi lub stanu środowiska, lub*
- 3) przestrzenno-funkcjonalnych – w szczególności niewystarczającego wyposażenia w infrastrukturę techniczną i społeczną lub jej złego stanu technicznego, braku dostępu do podstawowych usług lub ich niskiej jakości, niedostosowania rozwiązań urbanistycznych do zmieniających się funkcji obszaru, niskiego poziomu obsługi komunikacyjnej, niedoboru lub niskiej jakości terenów publicznych, lub*
- 4) technicznych – w szczególności degradacji stanu technicznego obiektów budowlanych, w tym o przeznaczeniu mieszkaniowym, oraz niefunkcjonowaniu rozwiązań technicznych umożliwiających efektywne korzystanie z obiektów budowlanych, w szczególności w zakresie energooszczędności i ochrony środowiska.*

Ponadto art. 9 ust. 2 Ustawy o rewitalizacji wskazuje że:

*Obszar zdegradowany może być podzielony na podobszary, w tym podobszary nieposiadające ze sobą wspólnych granic, pod warunkiem stwierdzenia na każdym z podobszarów występowania koncentracji negatywnych zjawisk społecznych oraz gospodarczych, środowiskowych, przestrzenno-funkcjonalnych lub technicznych.*

Z kolei zgodnie z art. 10 ust. 1 Ustawy o rewitalizacji obszar rewitalizacji wyznacza się jako:

*Obszar obejmujący całość lub część obszaru zdegradowanego, cechujący się szczególną koncentracją negatywnych zjawisk (...), na którym z uwagi na istotne znaczenie dla rozwoju lokalnego gmina zamierza prowadzić rewitalizację.*

## **Diagnoza społeczno-gospodarczo-przestrzenna obszaru Gminy Oborniki**

W celu wyznaczenia obszaru zdegradowanego i obszaru rewitalizacji w tym ich podobszarów przeanalizowano obszar Gminy Oborniki pod kątem występowania negatywnych zjawisk społecznych, gospodarczych, środowiskowych, przestrzenno-funkcjonalnych czy też technicznych o jakich mowa w art. 9 ust. 1 Ustawy. Przeanalizowano również zakres dotychczasowych działań, zrealizowanych inwestycji ale i też programów mających swoją kontynuację, które to przyczyniają się do poprawy negatywnych zjawisk o jakich mowa powyżej. Zestawienie dotychczasowych elementów wspierających rewitalizację, z elementami

patologicznymi pozwoliło na wytyczenie miejsc w przestrzeni Gminy wymagających w największym stopniu działań rewitalizacyjnych.

Poniżej przedstawiono najistotniejsze, powiązane z różnymi zagadnieniami, elementy ukazujące dotychczasowe działania, czy też inwestycje zrealizowane, realizowane, bądź planowane na terenie Gminy Oborniki. Przedstawiono też elementy, na które już podczas analiz zwrócono uwagę ze względu na tło problemowe występujące w ich zakresie.

➤ Działania prozdrowotne

Zrealizowane lub podjęte zadania z zakresu zdrowia publicznego:

- Program Profilaktyki i Ośrodek Wczesnego Wykrywania Nowotworów Złośliwych Dolnego Odcinka Przewodu Pokarmowego w Województwie Wielkopolskim:

- czas trwania: 2014-2020

- liczba osób objętych z terenu gminy: 140

- lokalizacja: Urząd Miejski w Obornikach, ul. Marsz. J. Piłsudskiego 76

- Program Profilaktyki i Wczesnego Wykrywania Chorób Układu Moczowo-Płciowego Mężczyzn w Województwie Wielkopolskim:

- czas trwania: 2014-2020

- liczba osób objętych z terenu gminy: 81

- lokalizacja: Urząd Miejski w Obornikach, ul. Marsz. J. Piłsudskiego 76

- Program Profilaktyczny schorzeń układu oddechowego dla mieszkańców gmin województwa wielkopolskiego:

- czas trwania: 2014-2020

- liczba osób objętych z terenu gminy: 120

- lokalizacja: Urząd Miejski w Obornikach, ul. Marsz. J. Piłsudskiego 76

- Program "Profilaktyka nowotworów dolnego odcinka przewodu pokarmowego realizowana przez OPEN S.A. na terenie całej Wielkopolski w latach 2020-2023":

- czas trwania: 2020-2023

- liczba osób objętych z terenu gminy: 80

- lokalizacja: Urząd Miejski w Obornikach, ul. Marsz. J. Piłsudskiego 76

Badanie w zakresie profilaktyki i zapobiegania raka prostaty i raka jąder:

- czas trwania: 2016

- liczba osób objętych z terenu gminy: 40

- lokalizacja: Urząd Miejski w Obornikach, ul. Marsz. J. Piłsudskiego 76

Szczepienia przeciwko grypie:

- czas trwania: 2016

- liczba osób objętych z terenu gminy: 447

- lokalizacja: cztery miejsca na terenie m. Oborniki

➤ Szkolenia

Szkolenia przeprowadzone w latach 2016/2017:

Tytuł: Szkolenie z zakresu tworzenia biznesplanu

Data: 16-11-16

Liczba uczestników: 59 osób

Tytuł: Wielkopolska Wiara Aktywnie Działa

Data: 22-03-17

Liczba uczestników: 6 osób

Tytuł: Aktywna Wieś Kobięca – konferencja dla Liderów

Data: 04-04-2017

Liczba uczestników: 74 osoby

Tytuł: Szkolenie dla beneficjentów z zakresu Podejmowania Działalności Gospodarczej

Data: 10-05-2017

Liczba uczestników: 17 osób

Tytuł: Szkolenie dla beneficjentów z zakresu Rozwijania Działalności Gospodarczej

Data: 10-05-2017

Liczba uczestników: 5 osób

Tytuł: Szkolenie dla Jednostek Sektora Finansów Publicznych

Data: 11-05-2017

Liczba uczestników: 7 osób

Tytuł: Kampania informacyjna na temat głównych założeń LSR oraz zasad oceniania i wyboru operacji

Data: 08-06-2017

Liczba uczestników: 18 osób

Tytuł: Szkolenie dla beneficjentów z projektów grantowych

Data: 08-06-2017

Liczba uczestników: 21 osób

Tytuł: Szkolenie dla beneficjentów z projektów grantowych

Data: 29-08-2017

Liczba uczestników: 17 osób

Szkolenia przeprowadzone w latach 2020/2021:

Tytuł: Szkolenie podwyższające kwalifikacje zawodowe

Data: 01-09-2020 do 31-08-2021

Liczba uczestników: 450 osób

Szkolenia przeprowadzone w roku 2023:

Tytuł: Szkolenie dla beneficjentów projektów grantowych

Data: 24-02-2023

Liczba uczestników: 12 osób

➤ Szkolenia pracowników Urzędu Miejskiego w Obornikach

Ilość osób uczestniczących w szkoleniu	Tytuł szkolenia	Dane szkolenia
1	Konferencja pt. "Mieszkanie Plus w samorządach. Od intencji do inwestycji".	12.12.2016 r. Bank Gospodarstwa Krajowego
2	"Metropolitarnie Forum Planowania Przestrzennego"	25.10.2016 r. Stowarzyszenie Metropolia Poznań
1	VII Wielkopolskie Forum Aktywności Inwestycyjnej	7.12.2016 r. Stowarzyszenie Gmin i Powiatów Wielkopolski
2	Uniwersalne projektowanie w Metropolii Poznań	4.11.2016 r. Stowarzyszenie Metropolia Poznań
2	"Poprawa jakości środowiska miejskiego"	24.11.2016 r. Narodowy Fundusz Ochrony Środowiska i Gospodarki Wodnej
4	244/2017/EDU - Kontrolna funkcja rady w zakresie uchwalania i wykonywania budżetu. Procedura absolutoryjna.	2017-03-17 godz. 10:00 Punkt Oborniki Starostwo Powiatowe; (ul. 11 listopada 2a; 64-600 OBORNIKI) mec. Teresa Juszczyńska
1	233/2017/EDU - Nowa ustawa kominowa Zmiany w prawie oświatowym	2017-03-10 godz. 09:00 Punkt Hotel 500 Tarnowo Podgórne; (Poznańska 139; 62-080 Tarnowo Podgórne) adv. Ronald Sypniewski, dr Zbigniew Sypniewski
1	232/2017/EDU - Upoważnienia i pełnomocnictwa w praktyce organów samorządu terytorialnego - zagadnienia wybrane Nowelizacja Kodeksu Postępowania Administracyjnego	2017-03-09 godz. 14:00 Punkt Hotel 500 Tarnowo Podgórne; (Poznańska 139; 62-080 Tarnowo Podgórne) Maciej Kielbus
2	288/2017/PIAS - Obsługa platformy ePUAP ze szczególnym uwzględnieniem potrzeb JST	2017-03-13 godz. 09:00 Punkt Wielkopolski Ośrodek Kształcenia i Studiów Samorządowych Poznań Sala B; (ul. Wawrzyniaka 37; 60-504 POZNAŃ) Małgorzata Sobkowiak
3	198/2017/EDU - Zamknięcie roku budżetowego	2017-03-06 godz. 10:00 Punkt Wielkopolski Ośrodek Kształcenia i Studiów Samorządowych Poznań Sala A; (ul. Wawrzyniaka 37; 60-504 POZNAŃ) dr Mieczysława Cellary

1	155/2017/EDU - Nowa ustawa kominowa Zmiany w prawie oświatowym Zarządzanie jakością powietrza na poziomie gmin i województwa	2017-02-09 godz. 14:00 Punkt Leśny Ośrodek Puszczykowo; (ul. Adama Wodziczki 3; 62-040 PUSZCZYKOWO) dr Zbigniew Sypniewski, adw. Ronald Sypniewski
1	122/2017/EDU - Nowe wzory oferty – zasady przygotowania i rozliczania zadań publicznych zleconych do realizacji organizacjom pozarządowym	2017-01-26 godz. 09:00 Punkt Oborniki Starostwo Powiatowe; (ul. 11 listopada 2a; 64-600 OBORNIKI) Łukasz Waszak
1	5/2017/PIAS - System Finansowo-Księgowy Księgowości Budżetowej wersja SQL - FKB+ (zamknięcie roku urzędy)	2017-01-11 godz. 09:00 Punkt Wielkopolski Ośrodek Kształcenia i Studiów Samorządowych Poznań Sala B; (ul. Wawrzyniaka 37; 60-504 POZNAŃ) Anna Szewczyk
2	85/2017/EDU - Najnowsze zmiany w przepisach dotyczących usuwania drzew i krzewów	2017-01-24 godz. 10:00 Punkt Wielkopolski Ośrodek Kształcenia i Studiów Samorządowych Poznań Sala A; (ul. Wawrzyniaka 37; 60-504 POZNAŃ) dr Maciej Kruś
1	9/2017/PIAS - Akademia Administratora Bezpieczeństwa Informacji	2017-01-20 godz. 09:00 Punkt Wielkopolski Ośrodek Kształcenia i Studiów Samorządowych Poznań Sala B; (ul. Wawrzyniaka 37; 60-504 POZNAŃ) Krzysztof Juszczyk
2	8/2017/PIAS - System Windykacji Opłat i Podatków WIP+ -wersja SQL (zamknięcie roku)	2017-01-16 godz. 09:00 Punkt Wielkopolski Ośrodek Kształcenia i Studiów Samorządowych Poznań Sala B; (ul. Wawrzyniaka 37; 60-504 POZNAŃ) Anna Szewczyk
1	5/2017/PIAS - System Finansowo-Księgowy Księgowości Budżetowej wersja SQL - FKB+ (zamknięcie roku urzędy)	2017-01-11 godz. 09:00 Punkt Wielkopolski Ośrodek Kształcenia i Studiów Samorządowych Poznań Sala B; (ul. Wawrzyniaka 37; 60-504 POZNAŃ) Anna Szewczyk
11	950/2016/EDU - Inwentaryzacja za 2016 r.	2016-11-30 godz. 13:00 Punkt Oborniki Starostwo Powiatowe; (ul. 11 listopada 2a; 64-600 OBORNIKI) dr Mieczysława Cellary
1	1004/2016/EDU - Umowy o pracę i umowy cywilnoprawne w praktyce kadrowej pracodawców samorządowych	2016-12-09 godz. 10:00 Punkt Wielkopolski Ośrodek Kształcenia i Studiów Samorządowych Poznań Sala A; (ul. Wawrzyniaka 37; 60-504 POZNAŃ) adw. Ronald Sypniewski
1	1041/2016/EDU - Lider w samorządzie czyli kilka słów o przywództwie Nowe prawo wodne a zadania gmin i powiatów Nowa ustawa „kominowa”	2016-12-09 godz. 09:00 Punkt Hotel Delicjusz; (Trzebaw, ul. Poznańska 1; 62-060 Trzebaw) Adam Bekier, dr Jędrzej Bujny
14	951/2016/EDU - Zamknięcie roku budżetowego	2016-11-30 godz. 09:00 Punkt Oborniki Starostwo Powiatowe; (ul. 11 listopada 2a; 64-600 OBORNIKI) dr Mieczysława Cellary
1	1004/2016/EDU - Umowy o pracę i umowy cywilnoprawne w praktyce kadrowej pracodawców samorządowych	2016-12-09 godz. 10:00 Punkt Wielkopolski Ośrodek Kształcenia i Studiów Samorządowych Poznań Sala A; (ul. Wawrzyniaka 37; 60-504 POZNAŃ) adw. Ronald Sypniewski
1	893/2016/EDU - Nowe wzory oferty – zasady przygotowania i rozliczania zadań publicznych zleconych do realizacji organizacjom pozarządowym	2016-11-18 godz. 10:00 Punkt Wielkopolski Ośrodek Kształcenia i Studiów Samorządowych Poznań Sala A; (ul. Wawrzyniaka 37; 60-504 POZNAŃ) Łukasz Waszak
Ok.20os.	807/2016/EDU - Postępowanie z dokumentacją w urzędach i jednostkach samorządowych w świetle zmiany ustawy o narodowym zasobie archiwalnym i archiwach	2016-09-27 godz. 10:00 Punkt Oborniki Urząd Miejski; (ul. Marsz. J. Piłsudskiego 76; 64-600 OBORNIKI) Tadeusz Grabarz
3	Wymiar podatków i opłat lokalnych 2017 oraz zmiany przepisów.	2017-01-12 Regionalna Izba Obrachunkowa
1	System Besti@.	26.01.2017 r. Regionalna Izba Obrachunkowa
3	Zabezpieczenie podatków i należności publicznoprawnych, czyli wszystko o hipotece i zastawie skarbowym”.	20.02.2017 r. Regionalna Izba Obrachunkowa
1	Zasady tworzenia i realizacji Gminnego programu Profilaktyki(...)	25.01.2017 r. PeDaGo Krajowy Ośrodek Kształcenia Administracji
1	Finansowanie OSP i PSP przez Samorzady	06.02.2017 r. Ośrodek Kształcenia Administracji
2	Instrukcja kancelaryjna w jednostkach sektora finansów publicznych -	07.02.2017 r. CS Administracja Publiczna

	archiwum, obieg dokumentów i akta spraw w praktyce".	
3	Wygasanie zobowiązań podatkowych i publicznoprawnych	23.03.2017 r. Regionalna Izba Obrachunkowa
1	Kontrola zarządcza	14.03.2017 r. ACC Training & Consulting Group
1	Księgowanie VAT po centralizacji	
1	Nowości w zakresie pomocy publicznej...	Ośrodek Szkoleniowy Wydawnictwa Taxpress
3	Nowe wzory oferty –zasady przygotowania i rozliczania zadań publicznych zleconych do realizacji organizacjom pozarządowym	26.01.2017 r. WOKISS
1	Szkolenie dla potencjalnych beneficjentów poddziałania 8.1.1 Edukacja przedszkolna	31.01.2017 r. Wielkopolska Agencja Rozwoju Przedsiębiorczości Sp. z o.o. Oddział w Pile
1	poddziałanie 6.4.1 wsparcie aktywności zawodowej osób wyłączonych z rynku pracy z powodu opieki nad małymi dziećmi oraz 8.1.1 Edukacja przedszkolna	23.02.2017 r. Urząd Marszałkowski Województwa Wlkp
1	Poddziałanie 9.3.1 Inwestowanie w rozwój infrastruktury przedszkolnej-	17.02.2017 r. Urząd Marszałkowski Województwa Wlkp.
3	Zamknięcie roku budżetowego	6.03.2017 r. Wielkopolski Ośrodek Kształcenia i Studiów Samorządowych
1	Konferencję regionalną - Wielkopolska Odnowa Wsi 2013-2020",	02.03.2017 r. Wicemarszałek Województwa Wielkopolskiego Krzysztof Grabowski
1	"Gospodarka nieruchomościami w świetle stwierdzonych nieprawidłowości".	21.03.2017 r. Instytut Samorządu i Administracji
1	Rozwój budownictwa mieszkaniowego w gminach,	9.03.2017 r. Stowarzyszenie Gmin i Powiatów Wielkopolski
2	Konferencje DOBRA ENERGIA	22.03.2017 r. Stowarzyszenie Gmin i Powiatów Wielkopolski
2	Szkolenie dot. inwestycji w targowiska lub obiekty budowlane przeznaczone na cele promocji lokalnych produktów,	30.03.2017 r. Wicemarszałek Województwa Wielkopolskiego Krzysztof Grabowski
1	Ochrona środowiska w procesie inwestycyjnym i spotkanie dla koordynatorów ZIT	Metropolia Poznań 27.03.2017 r.
3	Problemy planistyczne - Wiosna 2017	Stowarzyszenie Urbanistów 3-4.04.2017 r.
2	Postępowanie z dokumentacją w urzędach i jednostkach samorządowych...-	11.04.2017 r. Wielkopolski Ośrodek Kształcenia i Studiów Samorządowych
3	konferencję Polityka Senioralna w Wielkopolsce	12.04.2017 r. Wielkopolski Urząd Wojewódzki w Poznaniu
1	Obrona zasad samorządności- formy aktywnej organizacji"-	5.04.2017 r. Urząd Gminy Tarnowo Podgórne
1	Spotkanie dot. Międzynarodowego Dnia Romów	07.04.2017 r. Wielkopolski Urząd Wojewódzki w Poznaniu
2	Master Plan dla Poznańskiej Kolei Metropolitalnej"	21.04.2017 Stowarzyszenie Metropolia
1	Doradztwo energetyczne - wsparcie dla niskoemisyjnej gospodarki;.,	25.04.2017 r. Wojewódzki Fundusz Ochrony Środowiska i Gospodarki Wodnej w Poznaniu
1	Zasady wyliczania prewskaznika i wskaźnika w gminach....	24.04.2017 Fundacja Rozwoju Demokracji Lokalnej
1	konferencji dot. naboru wniosków o preferencyjne pożyczki JESSICA 2,	22.05.2017 r. Bank Gospodarstwa Krajowego
1	Cyberbezpieczeństwo - jak skutecznie chronić siebie i instytucję przed cyberzagrożeniami,	20.06.2017 Polska Platforma Bezpieczeństwa Wewnętrznego
1	konferencję Problemy i wyzwania związane z migracjami zarobkowymi w Wlkp -	26.05.2017 r. Wielkopolski Urząd Wojewódzki w Poznaniu
2	Realizacja inicjatyw lokalnych w ramach funduszu sołeckiego	26.05.2017 r. Stowarzyszenie Gmin i Powiatów Wielkopolski
1	Sprawozdawczość półroczna JST oraz samorządowych jednostek i samorządowych zakładów budżetowych,	03.07.2017 r. Erudium
2	Czysta energia dla miast i gmin	22.06.2017 r. Stowarzyszenie Metropolia Poznań
1	konferencja poświęconą finansowaniu inwestycji mieszkaniowych samorządów przez grupę BGK,	13.06.2017 r. Bank Gospodarstwa Krajowego
1	seminarium dot. efektywnej współpracy samorządów z organizacjami pozarządowymi,	22.06.2017 r. Wielkopolska Rada Korporacyjna



1	konferencja - Kolej w Wielkopolsce - kierunki rozwoju	30.06.2017 r. Stowarzyszenie Gmin i Powiatów Wielkopolski
	Likwidacja smogu poprzez rozwijanie lokalnych zintegrowanych systemów ochrony środowiska,	27.06.2017 r. Burmistrz Wagrowca
2	Szkolenie dla beneficjentów WRPO 2014+; Prawidłowa realizacja projektu objętego dofinansowaniem w ramach Osi Priorytetowych 6,7,8, WRPO 2014+;	29.06.2017 r. Urząd Marszałkowski Województwa Wielkopolskiego
2	Szkolenie dla beneficjentów WRPO 2014+ "Prawidłowa realizacja projektu objętego dofinansowaniem w ramach Osi Priorytetowych 1,2,3,4,5 i 9 WRPO 2014+"	28.06.2017 r. <u>Urząd Marszałkowski Województwa Wielkopolskiego</u>
1	Inspektor danych osobowych	Univers
2	Spotkanie informacyjne w UMiG Golańczy dot.przedsięwzięć: tworzenie przestrzeni integracji społeczności lokalnych oraz rozwój infrastruktury turystycznej i rekreacyjnej.	18.07.2017 r. Stowarzyszenie Lokalna Grupa Rybacka "7 Ryb"
2	Szkolenie dot. funduszu sołeckiego	26.09.2017 r. Egitim
2	Liderzy Wielkopolskiej Odnowy Wsi	29.10.2017 r. Urząd Marszałkowski Województwa Wielkopolskiego Departament Rolnictwa i Rozwoju Wsi
2	Pomoc publiczna w projektach inwestycyjnych realizowanych w ramach ZIT dla MOF Poznania	22.09.2017 r. Stowarzyszenie Metropolia Poznań
9	WARSZTATY dot.konsultacji społecznych	Stowarzyszenie Metropolia Poznań
1	Sport i turystyka w jednostkach samorządu terytorialnego w Wielkopolsce	04.10.2017 r. Stowarzyszenie Gmin i Powiatów Wielkopolski
1	Rozwój partnerstwa publiczno-prawnego	2-3.10.2017 Związek Miast Polskich
2	Karta Dużej Rodziny 2017 w świetle proponowanych zmian	19.10.2017 r. Instytut szkoleń i analiz Gospodarczych Centrum Szkoleniowo-Logistyczne
1	VIII Forum Atrakcyjności Inwestycyjnej 09.11.2017 r.	09.11.2017 r. <u>Urząd Marszałkowski Województwa Wielkopolskiego</u>

➤ Wykaz organizacji pozarządowych

1.	Fundacja "JA NIE MOGĘ CZEKAĆ"
2.	Fundacja "Na Prostej Drodze" Oborniki
3.	Fundacja Piotra Reissa
4.	K.S. Futsal Oborniki
5.	KLUB SPORTOWY "ROŻNOVIA" ROŻNOWO
6.	Klub Sportowy Extreme Team Oborniki
7.	Klub Sportowy ORKAN OBJEZIERZE
8.	KOŁO ŁOWIECKIE NR 52 "SZARAK" z siedzibą w Popówku
9.	Międzyszkolny Klub Sportowy Tenisa Stołowego Warta Oborniki
10.	Międzyzakładowy Klub Sportowy "Sparta" Oborniki
11.	Nadwarciańska Kolej Drezynowa
12.	Obornicki Klub Karate
13.	Obornicki Klub Karate Do Shotokan
14.	Obornickie Stowarzyszenie Kultury Fizycznej i Krajoznawstwa Red Box
15.	Obornickie Stowarzyszenie Lotnicze Klub Sportowy
16.	Obornickie Stowarzyszenie Wodniackie "Aplaga"
17.	Parafia rzymsko-katolicka pw. Miłosierdzia Bożego w Obornikach
18.	PARAFIA ŚW. JÓZEFA OBLUBIEŃCA NMP W OBORNIKACH
19.	Polski Związek Działkowców
20.	Polski Związek Emerytów, Rencistów i Inwalidów Rejon Oborniki

21.	Polski Związek Niewidomych - Okręg Wielkopolski - Koło Powiatowe w Obornikach z/s w Rogoźnie
22.	Polski Związek Wędkarski Okręg w Poznaniu
23.	Spółdzielnia socjalna „Uciec Dysforii” oraz fundacja „Na Prostej Drodze”
24.	Stowarzyszenie Amazonek im. Św. Siostry Faustyny
25.	Stowarzyszenie Chór Mieszany " Cantilena"
26.	Stowarzyszenie Inicjatyw Kulturalnych "mały Elf"
27.	STOWARZYSZENIE KULTURY FIZYCZNEJ KLUB PIŁKI RĘCZNEJ SPARTA OBORNIKI
28.	Stowarzyszenie Kultury Fizycznej Klubu Piłki Ręcznej Sparta Oborniki
29.	Stowarzyszenie Na Rzecz Rozwoju Wsi Żerniki
30.	Stowarzyszenie OTS "Motoklub Oborniki" Sekcja Kolarska
31.	Stowarzyszenie OTS "Motoklub Oborniki"
32.	STOWARZYSZENIE POMOCY DZIECIOM I MŁODZIEŻY NIEPEŁNOSPRAWNEJ "PRZYJACIEL"
33.	Stowarzyszenie Wspólnota Wolontariuszy Hospicyjnych „Ludzki Gest” im. Jana Pawła II
34.	Towarzystwo Gimnastyczne "sokół" w Obornikach
35.	Towarzystwo Miłośników Dziedzictwa Kulturowego i Przyrody Wielkopolski "siedlisko"
36.	Towarzystwo Miłośników Ziemi Obornickiej
37.	Towarzystwo Przyjaciół Dzieci Oddział w Obornikach
38.	Towarzystwo Przyjaciół Dzieci Wielkopolski Oddział Regionalny Oddział Miejski Oborniki
39.	UCZNIOWSKO- PARAFIALNY KLUB SPORTOWY PRZY PARAFII ŚW JÓZEFA OBLUBIEŃCA NMP
40.	Uniwersytet Trzeciego Wieku w Obornikach
41.	Związek Harcerstwa Polskiego - Chorągiew Wielkopolska, Hufiec Oborniki

➤ Monitoring

Gminny monitoring posiada jedynie 13 kamer na terenie miasta. Kamery zlokalizowane są w następujących miejscach miasta Oborniki:

- Piłsudskiego/Szkolna,
- pomiędzy Szymańskiego/Spacerowa,
- Szymańskiego/Czarnkowska,
- Przesmyk/Piłsudskiego,
- Lipowa/11 Listopada,
- Rynek,
- Zamkowa/Średnia,
- węzeł przesiadkowy przy Dworcu PKP Oborniki – Miasto (3 kamery),
- prawobrzeżna strona rz. Welny - 3 kamery.

➤ plac przy dworcu PKS w Obornikach

Obecnie na placu znajduje się budynek dworca autobusowego, nawierzchnia z „trylinki” oraz wiaty peronowe; elementy przeznaczone do rozbiórki

Plac obecnego dworca autobusowego – 4980 m<sup>2</sup> w ramach przedsięwzięcia, zostanie wykonane:

- budowa parkingu wielostanowiskowego na 135-140 miejsc postojowych z zatoką autobusową i 2-stanowiskowa zatoką dla taksówek, wraz z instalacją odwadniającą
- budowa pawilonu toalety automatycznej
- budowa oświetlenia parkingu P&R
- wyposażenie w elementy małej architektury (ławki, kosze na śmieci)
- urządzenie zieleni w obszarze parkingu (niska zieleń, trawa, drzewka)

➤ teren pod zintegrowany węzeł przesiadkowy Oborniki Miasto

Przedsięwzięcie obejmuje :

- budowę drogi o ruchu dwukierunkowym o długości 100 mb (nawierzchnia asfaltowa) łączącej drogę wojewódzką Nr 187 (ulicę Lipową) z drogą gminną - ulicą Kopernika
- budowę placu manewrowego wraz ze stanowiskami przystankowymi dla autobusów, peronami dla pasażerów i parkingiem dla autobusów oczekujących na kurs oraz przebudowy odcinka drogi - ulicy Młyńskiej (adaptacji na część przystanku autobusowego, budowy chodników w obszarze przystanku), budowy odwodnienia powierzchni utwardzonych, wyposażenia w oznakowanie organizacji ruchu, likwidacji kolizji sieci infrastrukturalnych, budowy zadaszania (wiaty) części stanowisk przystankowych i peronów wraz z oświetleniem, budowy oświetlenia drogowego powierzchni przystanku, wyposażeniu obszaru przystanku w elementy małej architektury i elementy informacji wizualnej, urządzeniu zieleni w obszarze przystanku.
- parking przy ul. Lipowej – 1000 m<sup>2</sup>
- parking przy ul. Łukowskiej – 1150 m<sup>2</sup>
- budowa ścieżek rowerowych

Wykonano ścieżkę pieszo- rowerową o dł. ok. 265 m (ok. 5,1 a), plac postojowy na 135 miejsc postojowych (ok. 27,7 a), drogi manewrowe o łącznej dł. ok. 410,00 m (ok. 14,4 a). Rozmieszczono urządzenia terenowe służące społeczności lokalnej – zamontowano prefabrykowaną toaletę publiczną WC DUET, wybudowano oświetlenie drogowe w ilości 12 szt. (6 wysięgników jednoramiennych, 6 wysięgników dwuramiennych; łączna ilość opraw 18 szt. typu LED), a także zamontowano trzy kamery (monitoring).

Dodatkowo w obszarze przyległym do dworca PKP Oborniki Miasto zrealizowano łączną powierzchnię utwardzeń ok. 78,7 a. wybudowano dworzec autobusowy z pięcioma peronami wraz z monitoringiem, postawiono ławki, donice, kosze na odpadki, zadaszony parking dla rowerów, wykonano parking, ścieżki pieszo- rowerowe, drogi manewrowe, a także wybudowano oświetlenie drogowe w ilości 27 szt. słupów i opraw oświetleniowych LED.

Do przyszłej realizacji pozostał program nieobjęty dotychczasowymi pracami – nie realizowano zadania opcjonalnego, lecz pozostawiono okrojoną co do programu funkcjonalnego przestrzeń - rezerwę terenu pod budowę myjni samochodowej oraz budowę budynku kubaturowego na potrzeby administracyjno-biurowe (np. Urząd Skarbowy).

➤ targowisko miejskie w Obornikach

Zgodnie z decyzją o warunkach zabudowy; maksymalna powierzchnia zabudowy:

- dla budynku administracyjno-sanitarno-handlowego 160,00 m<sup>2</sup>
- dla wiat handlowych (maksymalnie 10 wiat): 1800 m<sup>2</sup> dla wszystkich wiat łącznie
- dla powierzchni utwardzonej: 10 000,0 m<sup>2</sup>

Zrealizowano przebudowę i rozbudowę placu targowego i przebudowę odwodnienia. Wyznaczono ścieżki piesze oraz miejsca targowe, wiaty, zadaszania i dogodne dojścia do placu. Przeprowadzono przebudowę kanalizacji deszczowej oraz modernizację istniejącego oświetlenia placu.

Łącznie utwardzono 70,5 a. Wybudowano budynek administracyjno- socjalny o pow. użytkowej 110,51 m<sup>2</sup> z przylegającą wiatą o pow. 504 m<sup>2</sup>. Postawiono 8 wiat wolnostojących o pow. 129,25 m<sup>2</sup> każda. Zamontowano także 20 lamp hybrydowych.

➤ Planowane do zagospodarowania tereny nad rz. Wełną:

Przedsięwzięcie obejmuje:

- 1) budowę chodników, ścieżek i placów utwardzonych,
- 2) wykonanie plaży piaszczystej z ciągiem leżakowania,
- 3) budowę lub montaż prefabrykowanych obiektów kubaturowych
  - pawilony zamykanego o pow. 7-8 m<sup>2</sup> na magazyn i sprzęt rekreacyjny,

- pawilonu zawierającego automatyczną toaletę (jedna kabina przystosowana na potrzeby osób niepełnosprawnych), podłączonych do sieci wodociągowych, sieci kanalizacyjnej sanitarnej i zasilana energią elektryczną,
- pawilonu otwartego (lub półotwartego) o pow. 7-8 m<sup>2</sup> na potrzeby rekreacyjne, piknikowe np. zorganizowanie tymczasowego punktu sprzedaży, punktu plenerowej gastronomii,

4) montaż obiektów małej architektury:

- ławo-donic z betonu architektonicznego (ewent. siedziska drewniane),
- leżakowni (ciąg leżaków) stałej z betonu architektonicznego (ewent. obłożone drewnem),
- montaż ławek, koszy na śmieci i 3 kompletów: stołu i dwóch siedzisk do gier planszowych,
- urządzenie zieleni – niska zieleń: trawy ozdobne, krzewy dekoracyjne, kwietniki itp.

➤ Rynek w Obornikach

Zakres robót obejmuje przebudowę pozostałej części płyty Rynku, w tym likwidację drogi wewnętrznej, rozebranie miejskiego szaletu, przebudowę drogi na pierzei południowej oraz drogi na pierzei wschodniej.

Prace remontowe będą prowadzone w kierunku rewitalizacji Rynku i przywrócenia jednolitego wyglądu płyty.

Projekt zakłada likwidację drogi wewnętrznej, droga na pierzei wschodniej zostanie odsunięta od fasad kamienic o ok. 11,0 m. Miejsca postojowe planuje się wzdłuż drogi południowej i przesuniętej drogi wschodniej.

Miejsca postojowe będą oddzielone od płyty tylko kamiennymi słupkami blokującymi, bez różnicowania wysokości i rodzaju materiału.

Nawierzchnia płyty rynku i miejsc postojowych zostanie wykonana z kostki kamiennej granitowej a dróg na pierzei z kamienia brukowego.

Projekt przewiduje rozbudowę istniejącego oświetlenia płyty rynku.

➤ Oborniki - istotny szlak komunikacji kołowej i pieszej, miejsce handlu i usług oraz miejsce ogniskujące życie społeczne - ul. Marsz. J. Piłsudskiego od ul. Ogrodowej do ul. Lipowej

Stan istniejący:

Ulice Ogrodowa i Wjazdowa - nawierzchnia brukowa ograniczona krawężnikami betonowymi.

Ulica Kowalska posiada - nawierzchnię bitumiczną ograniczonymi krawężnikami betonowymi.

Planowane przedsięwzięcie obejmuje:

1) przebudowę ulicy Ogrodowej na dł. ok. 130,0 m w zakresie:

- rozbiórki istniejącej zniszczonej nawierzchni jezdni brukowej oraz nawierzchni z płytek betonowych 35x35x5 i kostki kamiennej granitowej,
- ułożenie nawierzchni jezdni z kostki betonowej typu Bruk Poznański,
- wykonania pobocza z płyt betonowych 50x50x7,

2) przebudowę ulicy Kowalskiej na dł. ok. 153,0 m w zakresie:

- rozbiórki istniejącej zniszczonej jezdni bitumicznej, nawierzchni chodników z płyt betonowych 35x35x5, kostki betonowej oraz zniszczonych krawężników betonowych,
- ułożenia nawierzchni jezdni z kostki betonowej typu Bruk Poznański,
- rozbudowę istniejącej kanalizacji deszczowej,
- wykonanie chodników z płyt betonowych 50x50x7 przedzielonych co 1,50 m kostką betonową typu Cegielka kol. grafitowego oraz z kostki betonowej typu domino,
- rozebranie istniejącej nawierzchni skarpy oraz ułożenie kostki betonowej typu BRUK EPOKA koloru szarego.

3) przebudowę ulicy Wjazdowej na dł. ok. 38,0 m w zakresie:

- rozbiórki istniejącej zniszczonej nawierzchni jezdni brukowej,
- ułożenie nawierzchni jezdni z kostki betonowej typu Bruk Poznański, kol. szarego.

➤ Dom Kultury w Objezierzu

Dane liczbowe o obiekcie:

- długość: 26,85m, szerokość: 12,45m; wysokość: 10,85m od poziomu wejścia
- powierzchnia zabudowy: 313,66 m<sup>2</sup>
- powierzchnia użytkowa : 339,39 m<sup>2</sup>

W związku ze stanem poprzedzającym interwencję: pęknięciami ścian ponad sufitem podwieszonym nawy głównej obiektu, w dachu licznymi przeciekami powodujące niszczenie ścian obiektu oraz konstrukcji dachu, z licznymi miejscami z zaciekami w konstrukcji dachu, szczególnie wokół kominów i przy attykach, z licznymi zawilgoczeniami okładzin ściennych w piwnicach, ze stanem posadzki we foyer – widoczne pęknięcia, a także ze stanem posadzki w sali widowiskowej – liczne wybrzuszenia i zawilgoczenia, podjęto realizację modernizacji zabytkowego wnętrza Domu Kultury.

Przystosowano istniejący obiekt do współczesnych wymogów sali widowiskowej z uwzględnieniem wymagań ochrony konserwatorskiej. Przyjęto jak najmniejszą ingerencję w zabytkową strukturę budowli oraz uwypuklenie zabytkowej, charakterystycznej treści obiektu poprzez przywrócenie form pierwotnych, ich odsłonięcie, przywrócenie pierwotnej kolorystyki wnętrza i naprawę zdegradowanych biologicznie i technicznie elementów.

Obiekt oczyszczono całkowicie z elementów wystroju wykonanego w latach siedemdziesiątych (drewnopochodnych okładzin ścian oraz boazerii drewnianych). Wykonano nowy system wentylacji i ogrzewania – zlikwidowano wszystkie grzejniki w sali. Zakres rzeczowy projektu objął również wyremontowanie pokrycia dachu w rejonach attyk, w miejscach, gdzie dochodzi do przecieków wody opadowej oraz poprawienie połączenia rynien i rur spustowych. Ponadto pod istniejącą antresolą wykonano toalety dla publiczności.

Fragment sceny wykorzystano na lokalizację niewielkiego zaplecza dla artystów i zaplecza sceny. Obiekt wyposażono w nowe oświetlenie uwytłaniające walory architektoniczne budynku.

Budynek Domu Ludowego w Objezierzu jest wpisany do rejestru zabytków pod numerem 2646/A (został wpisany w dniu 08.05.1998r.) i podlega ochronie konserwatorskiej.

- zintegrowany węzeł przesiadkowy w Wargowie  
Obecnie budynek dworca Wargowo jak i peron kolejowy oddalony jest od drogi wiejskiej o ok.400m, wzdłuż której koncentruje się zabudowa mieszkaniowa wsi. Zgodnie z założeniami i planami peron kolejowy zostanie przeniesiony bliżej przejazdu kolejowego.  
Wykonano ścieżkę pieszo-rowerową o powierzchni jezdni ok. 21,1 a. Wykonano także drogi wewnętrzne o łącznej powierzchni ok. 7,1 a, dodatkowo z zatoką autobusową ok. 1,0 a. Wybudowano 20 miejsc postojowych, (ok. 5,0 a), zamontowano prefabrykowaną wiatę przystankową oraz wiatę dla rowerów, a także wykonano oświetlenie drogowe w ilości 10 szt. (9 wysięgników jednoramiennych, jeden wysięgnik dwuramienny; łącznie zamontowano 11 opraw typu LED).
- Obszar na którym upatruje się wprowadzenie wysokiej jakości przestrzeni publicznych – Marina Oborniki  
Obszar położony na południowym brzegu Warty, na którym upatruje się wzmocnienie połączenia funkcjonalno- przestrzennego z rzeką Wartą, poprzez realizację mariny i zagospodarowanie terenu  
powierzchnia terenu:  
- część 1: ok. 1,09 ha  
- część 2: ok. 0,53 ha
- Miejscowe plany zagospodarowania przestrzennego w granicach obszaru rewitalizacji  
W planowanych granicach obszaru rewitalizacji (jego podobszarach) zlokalizowanych jest 12 miejscowych planów zagospodarowania przestrzennego, o następujących powierzchniach:  
- ok. 6,40 ha  
- ok. 4,26 ha  
- ok. 0,03 ha  
- ok. 2,67 ha  
- ok. 7,95 ha  
- ok. 0,94 ha

- ok. 2,31 ha
- ok. 0,32 ha
- ok. 1,58 ha
- ok. 0,16 ha
- ok. 3,45 ha
- ok. 3,80 ha

- Drogi, chodniki, ciągi pieszo-rowerowe powiatowe – dane dla powiatu  
Zestawienie dróg powiatowych:
- 1177 P (Piła) GP – TŁUKAWY – RYCZYWÓŁ 3,981 km
  - 1343 P (Śmieszkowo) GP – PODLESIE 2,320 km
  - 1352 P (Przybychowo) GP – RYCZYWÓŁ – NININO – RUDA 18,350 km
  - 1605 P (Kamienica) GP – PRUŚCE 1,675 km
  - 1846 P (Połajewo) GP – KRĘŻOŁY – ŁOPISZEWO – RYCZYWÓŁ 4,377 km
  - 1847 P (Zielona Góra) GP – STOBNICA – KISZEWO – BAŁLIN – OBORNIKI 18,700 km
  - 1848 P (Obrzycko) GP – SYCYN – GP (Szamotuły) 3,632 km
  - 1857 P Popowo - Górka 2,800 km
  - 2018 P RADOM – droga 1352 P 3,038 km
  - 2019 P RYCZYWÓŁ – GORZEWO – LUDOMY 6,630 km
  - 2020 P RYCZYWÓŁ – TARNOWO 10,405 km
  - 2021 P ZAWADY – GP (Sokołowo Budzińskie) 2,805 km
  - 2022 P TARNOWO – GP (Potulice) 1,523 km
  - 2023 P droga 2020 P – KAROLEWO – GOŚCIEJEWO 4,325 km
  - 2024 P TARNOWO – LASKOWO 2,158 km
  - 2025 P NININO – WEŁNA – PARKOWO – PACHOLEWO – GP (Murowana Goślina) 18,956 km
  - 2026 P GOŚCIEJEWO – KAZIOPOLE – GRUDNA 4,765 km
  - 2027 P ROGOŻNO – GARBATKA – droga 11 3,326 km
  - 2028 P ROGOŻNO – BOGUNIEWO – SŁOMOWO – ROŻNOWO 12,468 km
  - 2029 P ROGOŻNO – STUDZIENIEC – GP (Murowana Goślina) 7,964 km
  - 2030 P ROGOŻNO – OWCZEGŁOWY – BUDZISZEWKO 8,133 km
  - 2031 P OWCZEGŁOWY – WOJCIECHOWO – SIERNIKI 3,976 km
  - 2032 P PRUŚCE – SIERNIKI – GP (Przysieka) 6,222 km
  - 2033 P BOGUNIEWO – STUDZIENIEC 3,114 km
  - 2034 P STUDZIENIEC – BUDZISZEWKO – GP (Skoki) 6,319 km
  - 2035 P ROŻNOWO – PACHOLEWO 5,455 km
  - 2036 P PACHOLEWO – GP (Białężyn) 0,820 km
  - 2037 P JARACZ – ROŻNOWICE – ROŻNOWO 6,319 km
  - 2038 P JARACZ – PARKOWO – JÓZEFINOWO 4,318 km
  - 2039 P STUDZIENIEC – NIENAWISZCZ 2,739 km
  - 2040 P LUDOMKI – DĄBRÓWKA LUDOMSKA 3,252 km
  - 2041 P CHLEBOWO – LIPA 5,112 km
  - 2042 P PODLESIE – GP – GP – CHLEBOWO – LUDOMY 8,557 km
  - 2043 P PODLESIE – WYPALANKI – KISZEWO 7,470 km
  - 2044 P KISZEWO – DOŁĘGA - SŁAWIENKO – CHRUSTOWO 5,652 km
  - 2045 P SŁAWIENKO – NIEMIECZKOWO – POPÓWKO 4,470 km
  - 2046 P SYCYN Dolny – STARE OSOWO – POPÓWKO 5,103 km
  - 2047 P POPÓWKO – POPOWO – GP (Baborowo) 4,795 km
  - 2048 P CHRUSTOWO – ŻUKOWO – GÓRKA – LULIN – GP (Pamiętkowo) 7,979 km
  - 2049 P GÓRKA – OBJEZIERZE – BOGDANOWO 8,684 km
  - 2050 P OBORNIKI – WYMYSŁOWO – OBJEZIERZE 6,777 km
  - 2051 P OBJEZIERZE – KOWALEWKO – OCIESZYN 6,061 km
  - 2052 P UŚCIKOWO – BOGDANOWO 3,814 km
  - 2053 P LULIN – NIECZAJNA – KOWALEWKO 5,351 km
  - 2054 P NIECZAJNA – SEPNO 3,518 km

2055 P OBORNIKI – GOŁASZYN – MANIEWO - WARGOWO – KAWALEWKO 14,240 km  
 2056 P PODLESIE – BAŁLINIEC – NOWOŁOSKONIEC – SŁONAWY 9,701 km  
 2057 P BAŁLIN – NOWOŁOSKONIEC 2,115 km  
 2058 P NOWOŁOSKONIEC – DĄBRÓWKA LEŚNA 4,360 km  
 2059 P DĄBRÓWKA LEŚNA – KOWANÓWKO – OBORNIKI 3,523 km  
 2060 P KOWANÓWKO – droga 2059 P 1,571 km  
 2061 P WARGOWO – GP (Gołczewo) 0,826 km  
 2427 P (Żydowo) GP – SEPNO – GP (Chłudowo) 1,685 km  
**RAZEM: 306,229 km**

+ Ciąg Pieszo-Rowerowy wzdłuż drogi nr 11 z Obornik do Kowanówka 1,240 km

Gdzie GP oznacza – granica powiatu

RAZEM 53 drogi z tego:

8 pełni funkcję GŁÓWNYCH 69,647 km tj. 23%  
 13 pełni funkcję ZBIORCZYCH 102,303 km tj. 33%  
 32 to drogi lokalne 134,279 km tj. 44%

W tym drogi o nawierzchni bitumicznej 245,620 km, a 60,609 km o nawierzchni gruntowej.

ROZMIESZCZENIE wg GMIN w km

		<b>Oborniki</b>	<b>Rogoźno</b>	<b>Ryczywół</b>
Główne	69,6	18,7	20,2	30,7
Zbiorcze	102,3	46,2	43,1	13,0
Lokalne	134,3	79,2	38,7	16,4
RAZEM	306,2	144,1	102,0	60,1
		47%	33%	20%

Łączna długość chodników 25,052 km przy 24 drogach o powierzchni 3,888 ha  
 + 1 240 m ciąg pieszo-rowerowy (przy 11) 37 zatok autobusowych

➤ Problemy i sieć parkingowa na terenie Gminy Oborniki

Na terenie gminy Oborniki największe problemy parkingowe występują w obrębie dużych osiedli mieszkaniowych (m.in. os. Leśne oraz powstające osiedle mieszkaniowe w Bogdanowie), jednakże Gmina Oborniki podejmuje działania w kierunku poprawy sytuacji poprzez wyznaczanie nowych miejsc parkingowych jak i modernizację istniejących. Również Obornicka Spółdzielnia Mieszkaniowa na terenach którymi zarządza lokalizuje miejsca postojowe. W centrum miasta funkcjonuje strefa płatnego postoj. Jej celem jest przede wszystkim ograniczenie czasu parkowania w ścisłym centrum i zapewnienie dostępności odpowiedniej liczby miejsc postojowych poprzez wymuszenie rotacji pojazdów wjeżdżających do strefy centralnej. Obecnie Strefa Płatnego Parkowania obejmuje ulice zlokalizowane wokół rynku tj. ulice Rynek, Czarnkowska od rz. Welny do Rynku, Powstańców Wielkopolskich od Rynku do wiaduktu, Nadbrzeżną, Krótką, Zamkową, Średnią, Kościelną, Ogrodową, Wjazdową i Marszałka Józefa Piłsudskiego od Rynku do ul. ks. Szymańskiego. Obejmuje ona 200 miejsc postojowych, a opłaty za postój pobierane są od poniedziałku do piątku, w godzinach od 9.00 do 17.00. Regulamin strefy jest tak pomyślany, aby ułatwić parkowanie w centrum miasta na krótki okres czasu, ułatwiając głównie dojazd na zakupy, co docelowo ma powstrzymać handlowców przed zamykaniem sklepów w ścisłym śródmieściu. Ustalona stawka za parkowanie ma zachęcić część osób do korzystania z komunikacji miejskiej w przejazdach do centrum.

Obok strefy, na terenie miasta zlokalizowanych jest jeszcze 16 wielostanowiskowych parkingów bezpłatnych, głównie obok urzędów publicznych, szkół, hoteli i placówek handlowych. 4 z nich zlokalizowane są w bezpośrednim sąsiedztwie drogi krajowej 11, a 4 na obrzeżach strefy parkowania. Bardzo ważnym obszarem, na którym zlokalizowano aż 4 parkingi jest duże osiedle mieszkaniowe – os.

Leśne. Także na tym osiedlu jeden z płatnych parkingów strzeżonych na 60 miejsc prowadzi spółka komunalna Przedsiębiorstwo Gospodarki Komunalnej. Wzdłuż wszystkich dróg w obrębie osiedla są wyznaczone miejsca parkingowe. Takie praktyki stosowane są również na innych osiedlach mieszkaniowych (m.in. w kwartale ulic Młyńskiej, Kopernika, Marsz. J. Piłsudskiego, obręb ul. Łazienkowej) gdzie w bliskiej lokalizacji, wzdłuż dróg gminnych usytuowano miejsca parkingowe. Ponadto na terenach spółdzielczych oraz wspólnot mieszkaniowych staraniem tych podmiotów są tworzone utwardzone parkingi dla pojazdów.

Parkingi funkcjonują również przy obiektach sakralnych (kościół św. Józefa oraz cmentarz parafialny przy ul. Mickiewicza, kościół Miłosierdzia Bożego przy ul. droga Leśna) oraz cmentarzu komunalnym w Bogdanowie.

### Diagnoza opinii lokalnej społeczności na temat rewitalizacji

W ramach działań do przygotowania Gminnego Programu Rewitalizacji, przeprowadzono badania ankietowe wśród społeczności Gminy Oborniki. Etap ten miał na celu ustalenie potencjalnych możliwości lokalnej społeczności w zakresie zaktywizowania, percepcji społecznej skuteczności reprezentacji przez władze Gminy (Rada Miejska, Burmistrz), a także podstawowych problemów rewitalizacji (zagadnienia ogólne), potrzeby rewitalizacji i lokalizacji procesów rewitalizacyjnych preferowanych przez mieszkańców Gminy. Badanie przeprowadzono jako badanie anonimowe pośrednie, realizowane analogowo (rozprowadzenie ankiet) oraz elektronicznie (strona internetowa z formularzem ankietowym).

W ramach ankietowania w 2018 roku zapytano respondentów, jak oceniają swoją możliwość wpływu na sprawy lokalne (w tym decyzje podejmowane przez władze Gminy). Zaoferowano, w ramach pytania zamkniętego i skali zrównoważonej, cztery odpowiedzi z wymuszoną odpowiedzią kierującą (brak odpowiedzi neutralnej): brak wpływu, wpływ znikomy, zauważalny oraz znaczący. Zawarto także możliwość odmowy odpowiedzi lub uznania braku sprecyzowanej opinii w tej kwestii.

W odpowiedziach przeważały nieco opcje pozytywne, jednak różnica ta nie jest duża. Najwięcej odpowiedzi wskazało na zauważalny wpływ na decyzje podejmowane przez władze – taki punkt widzenia prezentuje 44,5%. Z kolei 38,8% osób uznało wpływ za znikomy. Niemal 9% respondentów uznało, że nie ma żadnego wpływu na decyzje władzy, a po przeciwnej stronie skali – wpływ znaczący – wskazało 7,5% zapytanych. Odpowiedzi nie udzieliło zaledwie 0,3%. Wyniki z 2022 roku wskazują na negatywne tendencje – zauważalny wpływ na decyzje widzi 30,7% ( $\Delta = -13,8\%$ ), znikomy wpływ 43,1% ( $\Delta = +4,3\%$ ), brak wpływu aż 15,0% ( $\Delta = +6,0\%$ ), znaczący zaledwie 3,3% ( $\Delta = -6,3\%$ ), a odpowiedzi nie udzieliło 5,9% ( $\Delta = +5,5\%$ ).

W następnym pytaniu pytano respondentów w 2018 roku, jak oceniają działanie władz Gminy, zarówno w kwestii zaangażowania jak i kierunków działań. Użycie pytania zamkniętego i skali niezrównoważonej analogicznej do skali ocen szkolnych (skala 1+3, z którą większość respondentów jest zaznajomiona), ma na celu wydobycie niuansu oceny określanej werbalnie jako „dostateczna” (skala zaangażowania i określania kierunków działań władzy). Określenie to wskazuje bowiem umiarkowaną akceptację, ale uzupełnioną o istotny z punktu widzenia władz Gminy ładunek braku satysfakcji względnie nietrafiania z działaniami w sedno problemów społecznych dostrzeganych z perspektywy przeciętnego obywatela. Zaproponowano proste cztery odpowiedzi z wymuszoną odpowiedzią kierującą (brak odpowiedzi neutralnej): niedostatecznie, dostatecznie, dobrze oraz bardzo dobrze. Zawarto także możliwość odmowy odpowiedzi lub uznania braku sprecyzowanej opinii w tej kwestii.

Zdecydowana większość respondentów, 46,7%, uznała działania władz za dostateczne. Dobrą ocenę wystawiło 32,2% ankietowanych. Aż 12% oceniło Władze, skalę zaangażowania i podejmowane kierunki działań niedostatecznie (jednoznacznie negatywnie). Przeciwną opinię – bardzo dobrą – o działaniach Władz miało 8,4% zapytanych. Odpowiedzi nie udzieliło lub wskazało niezdecydowanie zaledwie 0,6%. W 2022 roku wyniki te były odmienne i znacznie zmalała liczba pozytywnych ocen wśród ankietowanych – respondenci widzą działania Gminy jako dostateczne w 32,7% przypadków ( $\Delta = -14,0\%$ ), jako dobre 18,3% odpowiadających ( $\Delta = -13,9\%$ ), jako bardzo dobre 1,3% ( $\Delta = -7,1\%$ ), jako niedostateczne aż 32,7% ( $\Delta = +20,7\%$ ), a odpowiedzi nie udzieliło 13,1% ( $\Delta = +12,5\%$ ).



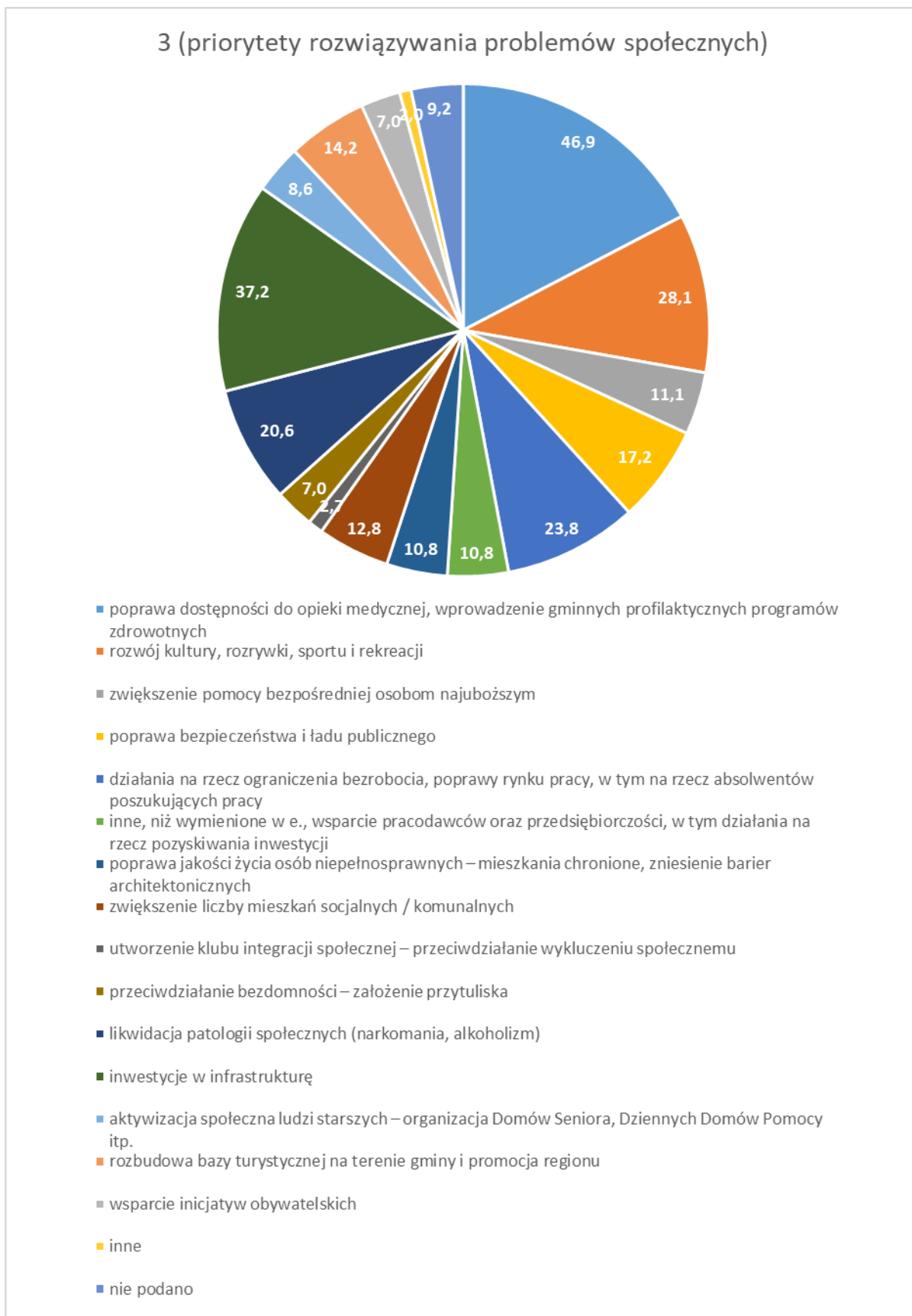
Bardzo istotne jest rozpoznanie, jak mieszkańcy widzą problematykę działań na polu społeczno-gospodarczym, a konkretnie jakie sfery życia społeczno-gospodarczego wymagają interwencji w pierwszej kolejności. Założono, że respondenci powinni mieć możliwość wskazania większej ilości problemów, ale by uzyskać skuteczne hierarchizowanie problemów ilość odpowiedzi w tym pytaniu ograniczono do trzech. Przyjęto także, że udzielenie większej ilości odpowiedzi, niż dopuszczalna, skutkujące potencjalnie nadmiernym odzwierciedleniem poglądów osób głosujących za wieloma opcjami wymaga sankcji polegającej na usunięciu wszystkich odpowiedzi szczegółowych i wykazania ankiety jako wypełnionej w ramach tej odpowiedzi w sposób błędny.

Respondentom poddano piętnaście różnych definicji problemów występujących (potencjalnie) w Gminie, w ramach pytania półotwartego pozostawiono jednak możliwość dopisania jednego problemu określonego indywidualnie. Zawarto także możliwość odmowy odpowiedzi lub uznania braku sprecyzowanej opinii w tej kwestii.

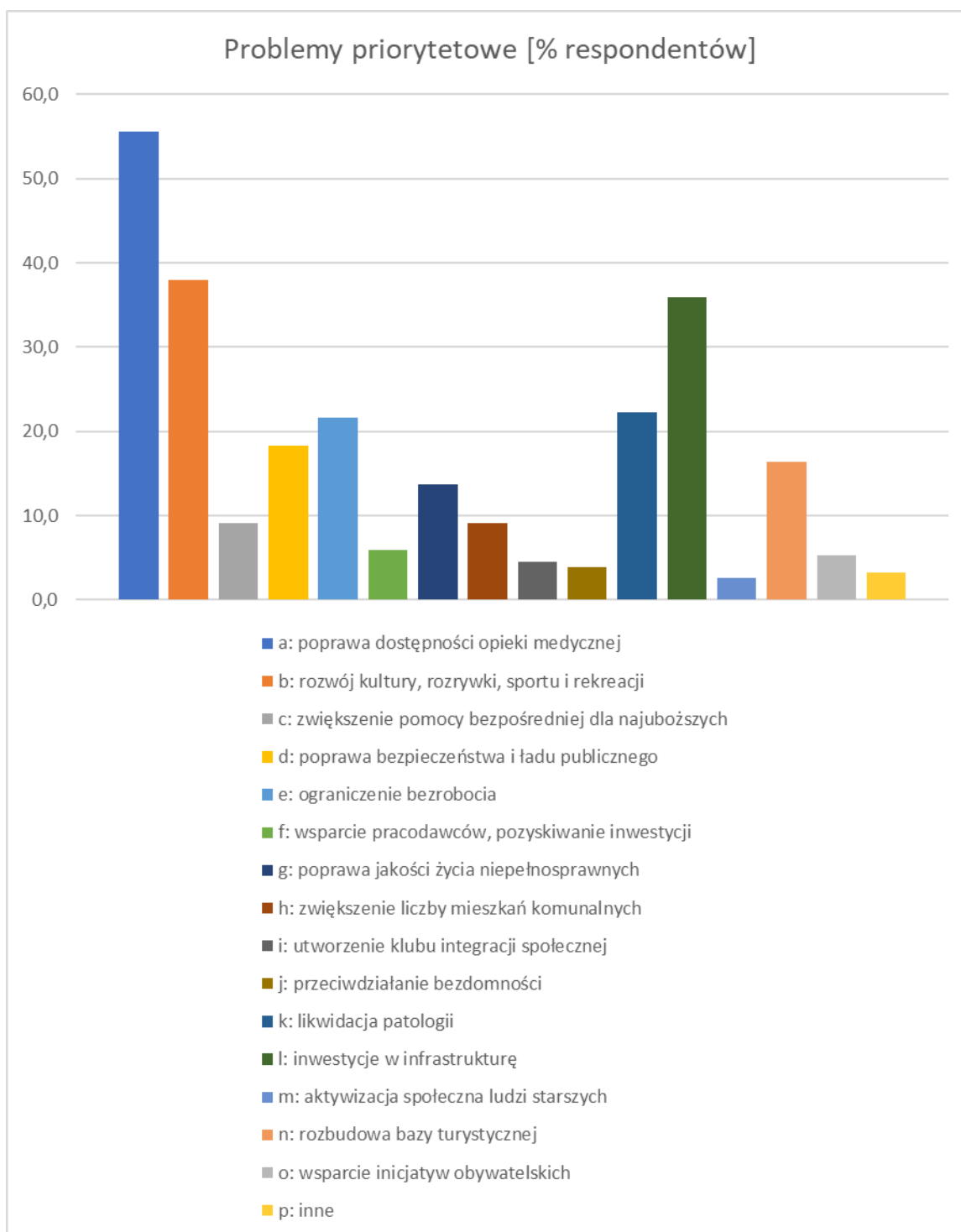
Zdecydowana większość respondentów, 46,9%, uznała w 2017 roku za najpotrzebniejsze usprawnienie funkcjonowania służby zdrowia, w tym wprowadzenie gminnych programów profilaktycznych. Na drugim miejscu wymieniane były inwestycje infrastrukturalne, które wskazało 37,2% ankietowanych. Na miejscu trzecim wskazano potrzeby w zakresie działalności kulturalnej i sportowej – było to 28,1% respondentów. Ograniczenie bezrobocia widziało jako priorytet 23,8% ankietowanych, a likwidację patologii 20,6% zapytanych. Żadna z pozostałych opcji nie uzyskała 20,0%, jednak niektóre przekroczyły 10,0%: poprawę bezpieczeństwa i ładu publicznego wymieniło 17,2% zapytanych, rozbudowę bazy turystycznej i obsługi ruchu turystycznego 14,2%, a założenie przytuliska, by zredukować lub eliminować bezdomność wskazało 12,8% respondentów. Wybór innych, niż predefiniowane, opcji zadeklarowało zaledwie 2% osób. Nieudzielenie odpowiedzi na niniejsze pytanie jest powiązane z dość dużą liczbą błędnie wypełnionych ankiet rozdawanych, gdyż wiele osób przekraczało limit maksymalny 3 możliwych odpowiedzi, stąd odpowiedzi nieważne wpłynęły na kategorię „odpowiedzi nie udzielono”, aż 9,2% [Ryc.1.]. Niemal dwa lata zagrożenia pandemicznego miało znaczący wpływ na deklarowane priorytety, które w 2022 roku kształtowały się nieco inaczej. Wzrosła liczba osób, które uznały za najpotrzebniejsze usprawnienie funkcjonowania służby zdrowia, w tym wprowadzenie gminnych programów profilaktycznych – 55,6%. Na drugim miejscu wskazano potrzeby w zakresie działalności kulturalnej i sportowej – 37,9% respondentów. Na miejscu trzecim wymieniane były inwestycje infrastrukturalne, które wskazało 35,9% ankietowanych. Niewiele zmieniły się wyniki dotyczące likwidację patologii 22,2% zapytanych, a także ograniczenia bezrobocia - 21,6% ankietowanych (te dwa problemy zmieniły miejsca – wzajemnie). Żadna z pozostałych opcji nie uzyskała 20,0%, jednak niektóre przekroczyły 10,0%: poprawę bezpieczeństwa i ładu publicznego wymieniło 18,3% zapytanych, rozbudowę bazy turystycznej i obsługi ruchu turystycznego 16,3%, a zamiast przytuliska poparcie zyskały działania poprawiające jakość życia osób niepełnosprawnych - 13,7% respondentów. Wybór innych, niż predefiniowane, opcji zadeklarowało zaledwie 3,3% osób. Także w 2022 roku respondenci nie stosowali się do instrukcji, by wybierać (w dwóch przypadkach) nie więcej niż trzy opcje. Mimo to odpowiedzi nie udzieliło jedynie kilku respondentów [Ryc. 2.].

Ponadto, zapytano respondentów, czy uznają podejmowanie działania rewitalizacyjnego za zasadne. Pytanie zamknięte pozwalało na udzielenie logicznej odpowiedzi tak/nie względnie uchylenie się od odpowiedzi („nie wiem”).

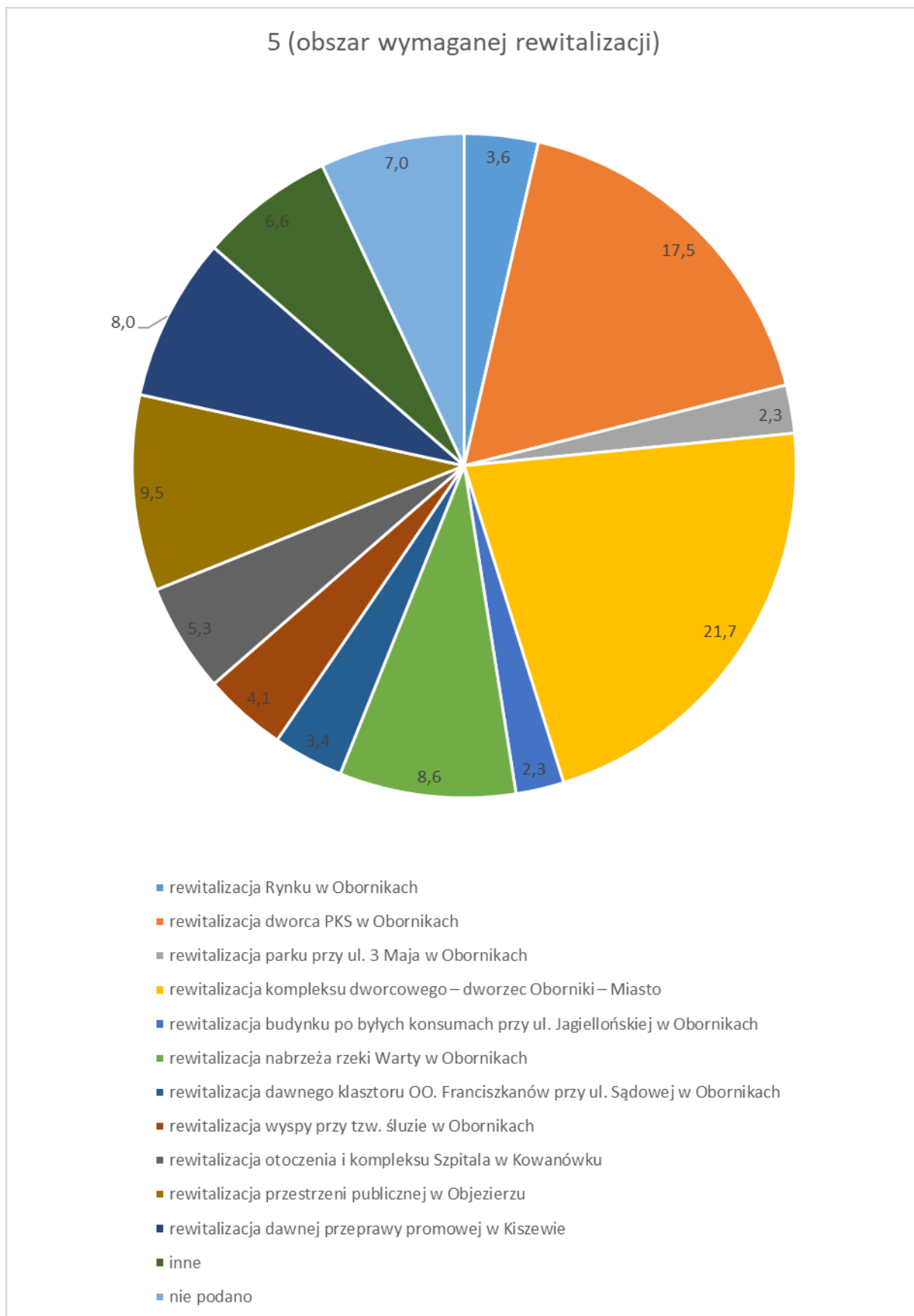
Zdecydowana większość respondentów, 77,3%, uznawała w 2017 roku podjęcie rewitalizacji za zasadne, teraz w 2022 roku było to 65,4%. Przeciwnego zdania, wskazując, że nie powinno się podejmować rewitalizacji, było 2,7%, obecnie w 2022 roku żaden z respondentów nie zaprezentował takiej opinii. Niepewność lub brak woli zaprezentowania swojej opinii wyraziło w 2017 roku 32,7% zapytywanych. Natomiast nikt nie udzielił odpowiedzi błędnej.



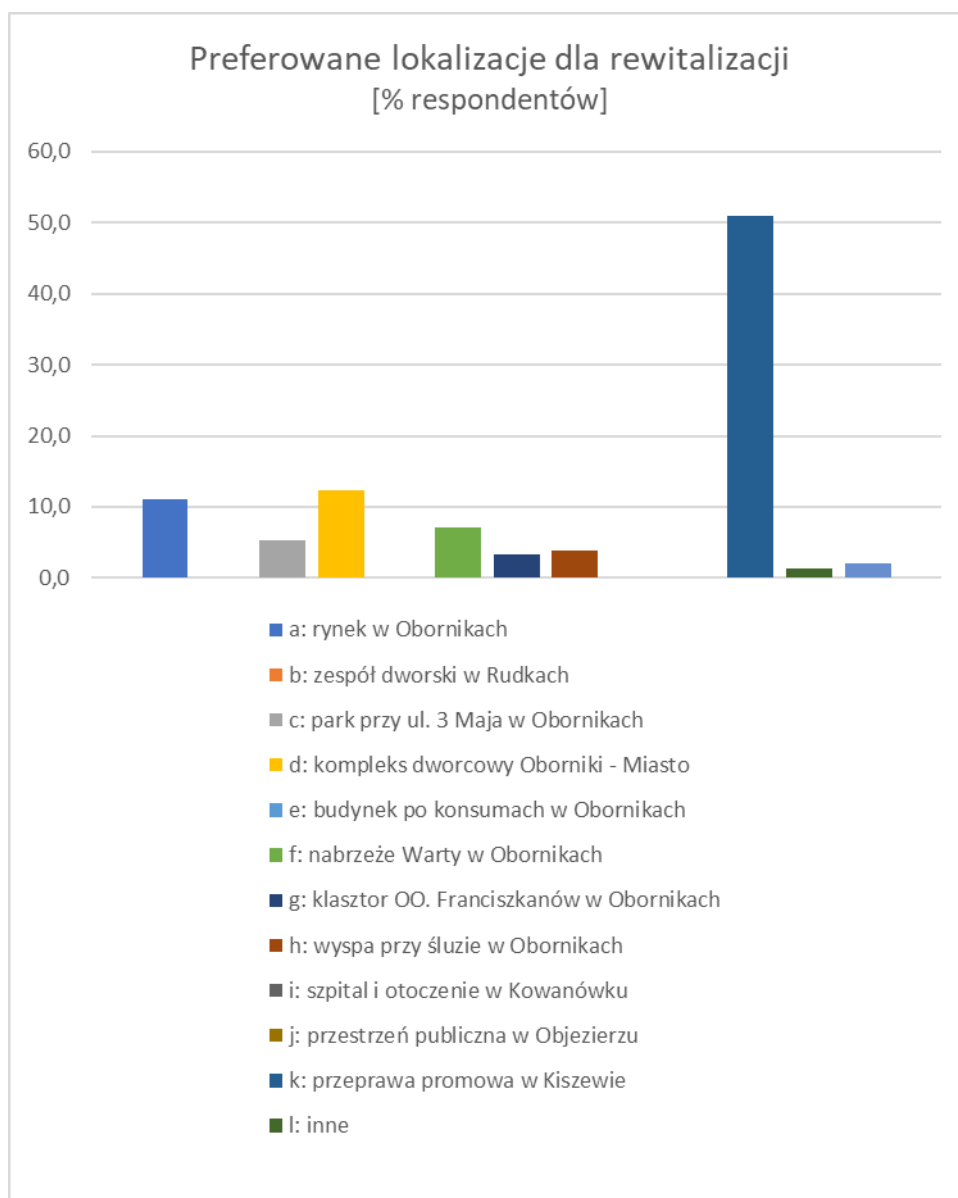
Ryc. 1. Wskazanie podstawowych problemów w Gminie Oborniki, badanie M-P.R.S., 2017.



Ryc. 2. Wskazanie podstawowych problemów w Gminie Oborniki, badanie M-P.R.S., 2022.



Ryc. 3. Wskazanie lokalizacji przeprowadzenia interwencji rewitalizacyjnej, badanie M-P.R.S., 2017.



Ryc. 4. Wskazanie lokalizacji przeprowadzenia interwencji rewitalizacyjnej, badanie M-P.R.S., 2022.

Pytanie piąte stanowi kulminację dla pozyskiwanych od respondentów opinii, gdyż ma bezpośrednie przełożenie na zaproponowane przez zespół badawczy opcje i, w konsekwencji, ujawnia też skalę trafności przeprowadzonych analiz przestrzennych, społecznych i ekonomicznych. Gdyby bowiem wachlarz wskazanych lokalizacji ogniskujących problemy społeczne był nietrafny, w znacznym stopniu pojawiać się powinny lokalizacje wymieniane jako „inne” (co jednak nie zawsze ma miejsce ze względu na mechanikę i psychologiczne uwarunkowania wypełniania ankiet – łatwiej wybrać predefiniowaną opcję) względnie następowałby niewyraźny rozrzut odpowiedzi.

Założono, że respondenci powinni mieć możliwość wskazania wyłącznie jednej lokalizacji dla skutecznego wyodrębnienia preferowanych miejsc interwencji, ale też by nie osłabiać ewentualnych opcji własnych (lokalizacji wskazywanych przez respondentów spoza katalogu predefiniowanego). Przyjęto także, że udzielenie większej ilości odpowiedzi, niż jedna dopuszczalna, skutkujące potencjalnie nadmiernym odzwierciedleniem poglądów osób głosujących za wieloma opcjami wymaga sankcji polegającej na usunięciu wszystkich odpowiedzi szczegółowych i wykazania ankiety jako wypełnionej w ramach tej odpowiedzi w sposób błędny.

Respondentom poddano jedenaście różnych lokalizacji szczególnych, z czego aż osiem dotyczyło Obornik (miasto), a trzy terenów wiejskich. Przy konstruowaniu zestawu lokalizacji przyjmowano potencjał, jaki dana lokalizacja posiada, by wywołać maksymalny efekt dla maksymalnej liczby użytkowników przy minimalnym areale i/lub skali terytorialnego zaangażowania, by te efekty osiągnąć. Wskazana dysproporcja na rzecz terenów miejskich była zatem podyktowana tym, że z wielu tych lokalizacji korzystają intensywnie także mieszkańcy wsi. W ramach pytania półotwartego pozostawiono możliwość dopisania jednej, własnej lokalizacji preferowanej do przeprowadzenia rewitalizacji. Zawarto także możliwość odmowy odpowiedzi lub uznania braku sprecyzowanej opinii w tej kwestii.

Zdecydowana większość respondentów, 51,0%, lokalizuje najpilniejsze działanie rewitalizacyjne w Kiszewie – dotyczy to otoczenia dawnej przeprawy promowej. Na drugim miejscu, choć już po zasadniczych pracach rewitalizacyjnych, jest węzeł dworcowy Oborniki-Miasto (dworzec PKP i otoczenie). W powiązaniu z nowym dworcem autobusowym i otoczeniem to obszar drugi pod względem ilości głosów – 12,4%. Trzecią opcją jest rynek w Obornikach – 11,1% respondentów jest za pilnym uruchomieniem tego programu. Te trzy miejsca wyraźnie odstają od pozostałych, bowiem żadna inna opcja nie zbliżyła się do progu 10% głosów. Wyodrębniła się jednak grupa lokalizacji, mających niezerowe poparcie. Na miejscu czwartym wskazano brzegi rzeki Warty na odcinku miejskim – potrzebę przekształceń i unormowania tej niezagospodarowanej dziś w sposób uporządkowany ważnej przestrzeni integrującej organizm miejski – 7,2%. Na piątym miejscu wymieniono park przy ul. 3 Maja w Obornikach – 5,2% oraz wyspę przy śluzie w Obornikach, co wskazało 3,9% ankietowanych. Klasztor OO. Franciszkanów wskazało 3,3% respondentów [Ryc. 4.].

Żadna z pozostałych opcji nie uzyskała więcej, niż 3,0%. Opcje wymieniane indywidualnie przez respondentów w ramach odpowiedzi „inne”, choć łącznie stanowią 3,3%, to nie wyłoniły żadnej konkretnej lokalizacji, dla której wsparcie deklarowałyby więcej, niż 2,5% respondentów.

## Diagnoza czynników i zjawisk kryzysowych na obszarze Gminy Oborniki

### ➤ Podział Gminy Oborniki na jednostki analityczne

W celu wyznaczenia obszaru zdegradowanego i w konsekwencji obszaru rewitalizacji posłużono się podziałem gminy na poszczególne miejscowości oraz na miasto Oborniki. W obrębie miasta wykorzystano podział na jednostki analityczne jakimi są struktury funkcjonalno-przestrzenne o tożsamy, zbliżonych bądź koegzystujących ze sobą cechach (20 obszarów). Podział ten został zastosowany w celu przestrzennego zobrazowania wyników analizy wskaźnikowej za pomocą struktury jednostek pomocniczych.

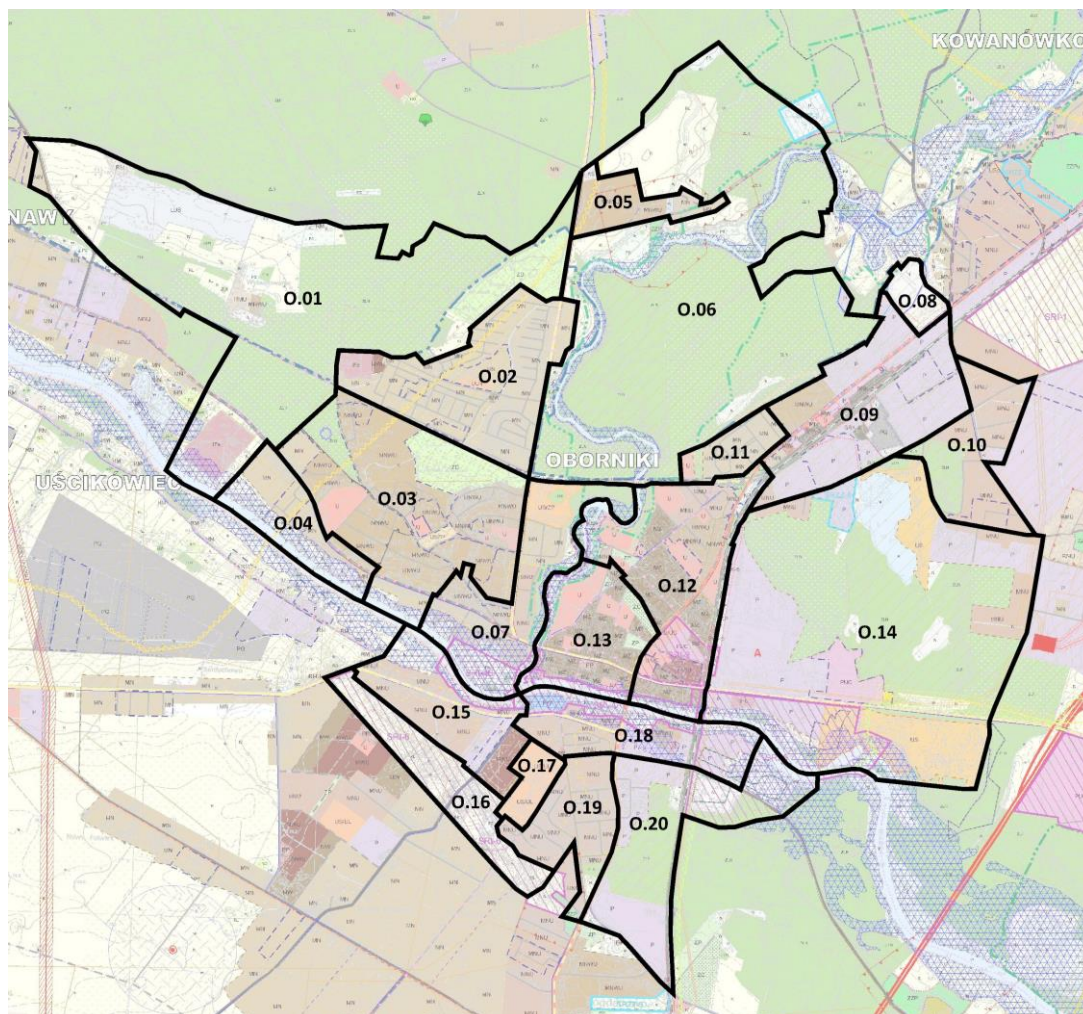
Gmina Oborniki jest gminą miejsko – wiejską, zatem aby nie zaburzać średniej wartości referencyjnej wskaźnika uwzględniającego miasto jako jednostkę urbanistyczną gminy stawianą na równi z sołectwami wyłączone miasto Oborniki i poddano analizie jako odrębną jednostkę, która posiada inną, bardziej złożoną strukturę funkcjonalno-przestrzenną niż pozostałe miejscowości Gminy. Z kolei pozostałe miejscowości, jako obszary wiejskie posiadają tożsame bądź zbliżone cechy, pozwalające tym samym na uznanie ich jako jednostki analityczne które nadają się do dalszego, wzajemnego w skali poszczególnych jednostek, porównywania danych.

Poniżej graficznie przedstawiono podział Gminy Oborniki jaki był wykorzystany przy diagnozie służącej wyznaczeniu obszaru zdegradowanego i obszaru rewitalizacji:



Ryc. 5. Podział Gminy Oborniki, z wyłączeniem miasta, wykorzystany przy diagnozie służącej wyznaczeniu obszaru zdegradowanego i obszaru rewitalizacji





Ryc. 4. Podział Miasta Oborniki wykorzystany przy diagnozie służącej wyznaczeniu obszaru zdegradowanego i obszaru rewitalizacji

➤ Metodologia, wskaźniki analityczne i źródła danych

Delimitację obszaru zdegradowanego wykonano na podstawie analizy wskaźnikowej, przeprowadzonej wizji lokalnej oraz badań ankietowych. Działania te umożliwiły wskazanie miejsc, w których upatruje się stan kryzysowy, charakteryzujący się koncentracją negatywnych zjawisk społecznych oraz jedną lub wielu negatywnych zjawisk wśród sfery: gospodarczej, technicznej, środowiskowej czy też przestrzenno-funkcjonalnej.

Analiza została wykonana na podstawie następujących danych:

- liczba ludności w Gminie Oborniki w latach 1995-2015 (źródło: Urząd Gminy Oborniki),
- gęstość zaludnienia w Gminie Oborniki w podziale na miejscowości w 2015 r. (źródło: Urząd Gminy Oborniki),
- liczba ludności i wskaźnik urbanizacji w Gminie Oborniki w latach 1995-2015 (źródło: GUS),
- liczba ludności w Gminie Oborniki w podziale na miejscowości w latach 1995-2015 (źródło: Urząd Gminy Oborniki),
- struktura ludności wg ekonomicznych grup wieku w Gminie Oborniki w 2015 roku (źródło: GUS),
- ubóstwo w Gminie Oborniki w latach 1998-2015 (źródło: dane Miejsko-Gminnego Ośrodka Pomocy Społecznej w Obornikach),
- powody przyznania pomocy społecznej na terenie miasta i gminy Oborniki w 2017 r. (źródło: dane Miejsko-Gminnego Ośrodka Pomocy Społecznej w Obornikach),



- liczba osób bezrobotnych na terenie Gminy Oborniki, z podziałem na wiek, w roku 2015 i 2016 (źródło: Powiatowy Urząd Pracy w Obornikach),
- poziom zdawalności matur wśród mieszkańców Gminy Oborniki w roku 2016 (źródło: Urząd Gminy Oborniki),
- przestępczość w Gminie Oborniki w latach 2011-2015 (źródło: dane Komendy Powiatowej Policji w Obornikach),
- szkolenia na terenie Gminy Oborniki 2016/2017 (źródło: Stowarzyszenie Lokalna Grupa Działania Kraina Trzech Rzek),
- wykaz organizacji, związków i stowarzyszeń działających na terenie Gminy Oborniki w roku 2017 (źródło: Urząd Gminy Oborniki),
- raport z listy osób bezrobotnych na terenie Gminy Oborniki, z wyszczególnieniem wykształcenia poszczególnych osób, w roku 2015 i 2016 (źródło: Powiatowy Urząd Pracy w Obornikach),
- osoby prawne i jednostki organizacyjne niemające osobowości prawnej wg sekcji PKD 2007 w Gminie Oborniki w latach 2012-2015 (źródło: GUS),
- struktura podmiotów gospodarczych pod względem rodzaju wykonywanej działalności na terenie Gminy Oborniki w roku 2017 (źródło: CEIDG),
- sytuacja planistyczna w Gminie Oborniki w roku 2017 (źródło: Urząd Gminy Oborniki, System Informacji Przestrzennej Gminy Oborniki),
- długość czynnej sieci kanalizacyjnej w Gminie Oborniki w latach 1995-2017 (źródło: dane BDL, Urząd Gminy Oborniki, PWiK w Obornikach),
- drogi powiatowe w Gminie Oborniki w 2015 r. (źródło: Zarząd Dróg Powiatowych w Obornikach),
- wyniki pomiarów hałasów przy wybranych drogach prowadzone w Gminie Oborniki w 2017 r. (źródło: WIOŚ),
- masa wyrobów azbestowych na terenie Gminy Oborniki (źródło: [www.bazaazbestowa.gov.pl](http://www.bazaazbestowa.gov.pl)),
- dzikie wysypiska na terenie Gminy Oborniki w roku 2016 (źródło: Urząd Gminy Oborniki),
- czystość wód powierzchniowych i podziemnych na terenie Gminy Oborniki w roku 2017 (źródło: WIOŚ).

Zebranie powyższych danych umożliwiło przeprowadzenie analizy występowania negatywnych zjawisk zachodzących na terenie gminy Oborniki w oparciu o następujące wskaźniki w poszczególnych sferach:

**sfera społeczna:**

- gęstość zaludnienia (ilość osób / km<sup>2</sup>),
- bezrobocie (odsetek wśród liczby mieszkańców)
- udział bezrobotnych nieposiadających wykształcenia bądź posiadających wykształcenie podstawowe lub gimnazjalne (odsetek wśród osób bezrobotnych),
- udział zdarzeń o charakterze przestępczym (ilość zdarzeń na 100 mieszkańców),
- ubóstwo (ilość osób w danej jednostce),
- niepełnosprawność (ilość osób w danej jednostce)

**sfera gospodarcza:**

- liczba zarejestrowanych podmiotów gospodarczych (ilość przypadająca na 100 mieszkańców),

**sfera środowiskowa:**

- udział azbestu nieunieszkodliwionego w ogólnej liczbie azbestu nieunieszkodliwionego (udział kilogramów przypadający na 1 osobę w danej jednostce),

**sfera przestrzenno - funkcjonalna:**

- udział obowiązujących miejscowych planów zagospodarowania przestrzennego (procent pokrycia jednostki analitycznej),

**sfera techniczna:**

- dostęp istniejącej zabudowy do kanalizacji sanitarnej (udział procentowy w dostępie do kanalizacji wśród wszystkich budynków w danej jednostce),
- stan techniczny istniejącej zabudowy (średnia ważona zużycia budynków w danej jednostce).

Analizę wskaźnikową przeprowadzono w następujących etapach:

1. Zebranie danych statystycznych dla poszczególnych jednostek analitycznych,
2. Obliczenie wartości wskaźników dla poszczególnych jednostek,
3. Standaryzacja wskaźników w celu umożliwienia sumowania wartości, poprzez analizę porównawczą i uśrednienie wartości wyjściowych w poszczególnych jednostkach analitycznych,
4. Obliczenie sumarycznego wskaźnika degradacji poprzez zsumowanie wszystkich wskaźników,
5. Interpretacja wyników ze wskazaniem jednostek analitycznych z najwyższym udziałem (ilość i ciężar oddziaływania) negatywnych zjawisk klasyfikujących je określenia stanu kryzysowego.

- Analiza wskaźnikowa czynników i zjawisk kryzysowych w poszczególnych jednostkach analitycznych

### SFERA SPOŁECZNA

#### - gęstość zaludnienia (ilość osób / km<sup>2</sup>)

Analiza demograficzna wskazuje obszary największej gęstości zaludnienia. Liczba ludności łącznie w roku 2016 wynosiła 34045 mieszkańców (miasto-17841, gmina-15038). W przeciągu 10 lat liczba ta wzrosła o około 9%. Wskaźnik feminizacji wynosił 103. Średnia zaludnienia dla miasta jest równa 1267 os/km<sup>2</sup>, natomiast dla obszaru gminy 100 os/km<sup>2</sup> i jest to wynik niższy aniżeli średnia gęstość zaludnienia dla województwa wielkopolskiego która wynosi 117 os/km<sup>2</sup>. W 2022 roku liczba mieszkańców Gminy Oborniki wzrosła do 34153, przy czym w mieście odnotowano 17378 mieszkańców (liczba spadła), a na wsi 16775 mieszkańców (liczba ta wzrosła).

Rozkład gęstości w mieście jest bardzo zróżnicowany i fragmentarycznie znacznie przekracza średnią wartość. Jednostki analityczne O.03 i O.012 przekraczają ponad czterokrotnie średnią dla miasta, natomiast jednostki analityczne O.11, O.13 przekraczają średnią około trzykrotnie.

Dla obszaru gminny (bez miasta Oborniki) gęstości są mniej zróżnicowane, lecz miejscowo są zbliżone do gęstości występujących w tkankach miejskich. Największe przekroczenia średniej zanotowano w podobszarach analitycznych Kowanówko, Bogdanowo, Słonawy oraz Roźnowo.

Tab. 8. Gęstość zaludnienia w poszczególnych jednostkach analitycznych

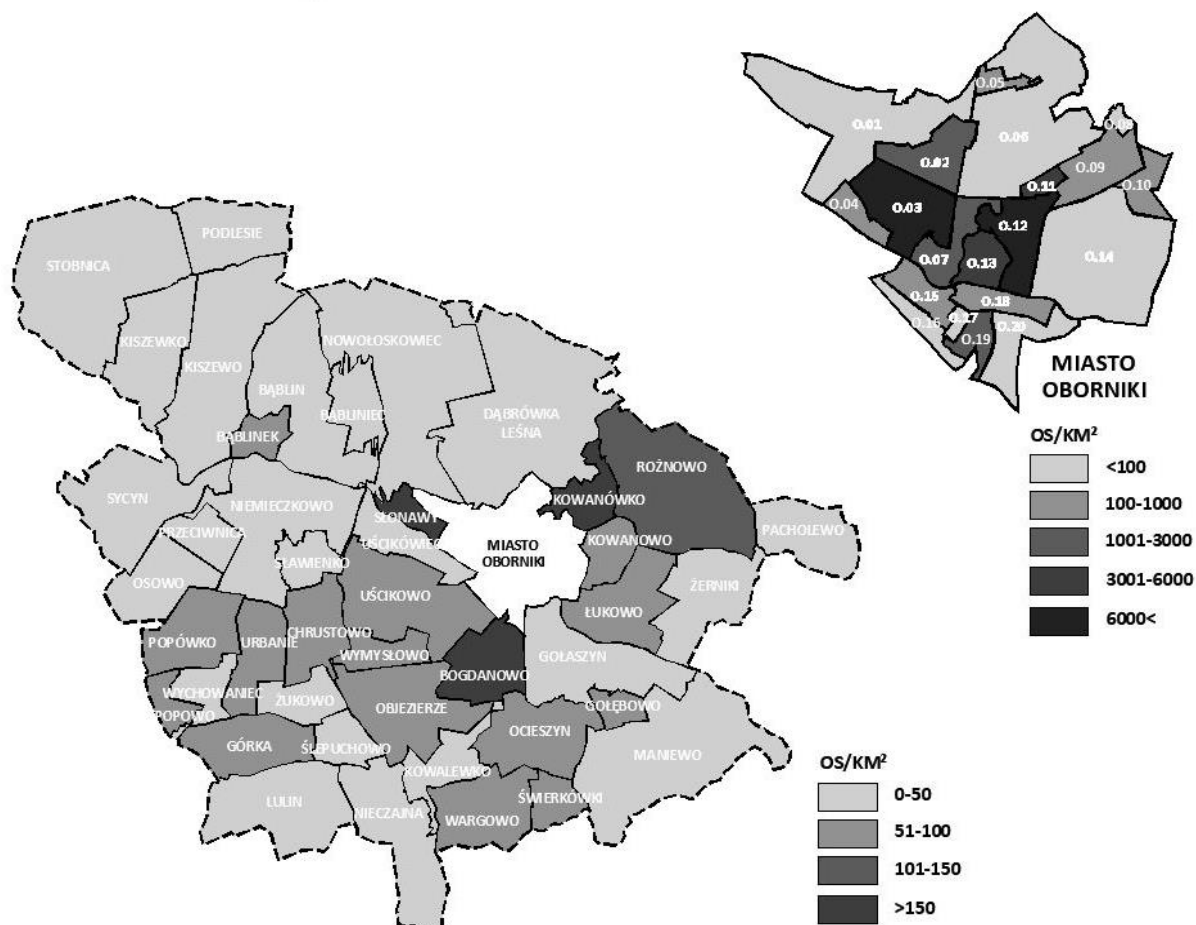
Lp	JEDNOSTKA ANALITYCZNA	LICZBA MIESZKAŃCÓW 2017	LICZBA MIESZKAŃCÓW 2023	POWIERZCHNIA [KM <sup>2</sup> ]	OSOBY NA KM <sup>2</sup>	% LUDNOŚCI GMINY 2017	% LUDNOŚCI GMINY 2023
1	Bąblin	217	262	12,4	17,5	0,64	0,81
2	Bąblinek	150	156	2,2	68,2	0,44	0,48
3	Bąbliniec	109	102	3,9	27,9	0,32	0,32
4	Bogdanowo	1012	1587	5,4	187,4	2,97	4,93
5	Chrustowo	358	340	5,2	68,8	1,05	1,06
6	Dąbrówka Leśna	702	726	22,8	30,8	2,06	2,26
-	Dołęga	b/d	11	-	-	-	0,03
7	Gołaszyn	345	350	9,9	34,8	1,01	1,09
8	Gołębowo	106	109	1,6	66,3	0,31	0,34
9	Górka	313	309	6,2	50,5	0,92	0,96
10	Kiszewko	174	167	8,4	20,7	0,51	0,52
11	Kiszewo	441	358	16	27,6	1,30	1,11
12	Kowalewko	177	147	4	44,3	0,52	0,46
13	Kowanowo	272	248	2,8	97,1	0,80	0,77
14	Kowanówko	1416	1420	3,2	442,5	4,16	4,41
-	Lipka	b/d	11	-	-	-	0,03

15	Lulin	400	365	10	40,0	1,17	1,13
16	Łukowo	446	492	7,2	61,9	1,31	1,13
17	Maniewo	482	506	17,7	27,2	1,42	1,53
-	Marszewiec	b/d	101	-	-	-	0,31
-	Maryłówka	b/d	7	-	-	-	0,02
18	Nieczajna	350	253	9,4	37,2	1,03	0,79
19	Niemieczkowo	68	58	12,6	5,4	0,20	0,18
-	Nowakowo	b/d	3	-	-	-	0,01
20	Nowołoskoniec	248	270	21,2	11,7	0,73	0,84
21	Objezierze	819	689	9,2	89,0	2,41	2,14
22	Ocieszyn	374	366	7,4	50,5	1,10	1,14
23	Osowo	149	135 (suma poniższych dwóch pozycji)	5,9	25,3	0,44	0,42
-	Osowo Nowe	b/d	74	-	-	-	0,23
-	Osowo Stare	b/d	61	-	-	-	0,19
24	Pacholewo	201	198	6	33,5	0,59	0,62
25	Podlesie	94	69	6,5	14,5	0,28	0,21
26	Popowo	94	93	1,8	52,2	0,28	0,29
27	Popówko	477	434	6,2	76,9	1,40	1,35
28	Przeciwnica	39	32	2,9	13,4	0,11	0,10
29	Rożnowo	1691	1656	15,4	109,8	4,97	5,15
-	Ruks-Młyn	b/d	8	-	-	-	0,02
-	Sepno	b/d	62	-	-	-	0,19
30	Sławienko	112	125	2,7	41,5	0,33	0,39
31	Słonawy	335	422	1,7	197,1	0,98	1,31
32	Stobnica	119	114	20	6,0	0,35	0,35
33	Sycyn	153	150	10,6	14,4	0,45	0,47
34	Ślepuchowo	84	84	2,7	31,1	0,25	0,26
35	Świerkówki	223	221	2,3	97,0	0,66	0,69
36	Urbanie	282	253	4,9	57,6	0,83	0,79
37	Uścikowo	779	939	10,6	73,5	2,29	2,92
38	Uścikówek	157	195	3,9	40,3	0,46	0,61
39	Wargowo	489	465	6,7	73,0	1,44	1,44
40	Wychowaniec	114	119	2,7	42,2	0,33	0,37
41	Wymysłowo	143	150	2,7	53,0	0,42	0,47
-	Wypalanki	b/d	55	-	-	-	0,17
42	Żerniki	243	284	7,8	31,2	0,71	0,88
43	Żukowo	81	77	3,4	23,8	0,24	0,24
-	miasto Oborniki razem	-	17378	-	-	-	50,98
44	O.01	35	33	2,2	15,9	0,10	0,10
45	O.02	1897	1852	0,67	2831,3	5,57	5,42
46	O.03	6476	6221	1,03	6287,4	19,02	18,22
47	O.04	242	244	0,28	864,3	0,71	0,71
48	O.05	39	35	0,16	243,8	0,11	0,10
49	O.06	0	0	2,60	0,0	0,00	0,00
50	O.07	940	922	0,52	1807,7	2,76	2,70

51	0.08	0	0	0,08	0,0	0,00	0,00
52	0.09	360	355	0,69	521,7	1,06	1,04
53	0.10	134	121	0,35	382,9	0,39	0,35
54	0.11	809	824	0,13	6223,1	2,38	2,41
55	0.12	4408	4270	0,73	6038,4	12,95	12,50
56	0.13	1260	1270	0,31	4064,5	3,70	3,72
57	0.14	120	136	2,42	49,6	0,35	0,40
58	0.15	266	274	0,39	682,1	0,78	0,80
59	0.16	0	0	0,31	0,0	0,00	0,00
60	0.17	0	0	0,09	0,0	0,00	0,00
61	0.18	180	168	0,39	461,5	0,53	0,49
62	0.19	658	633	0,29	2269,0	1,93	1,85
63	0.20	17	20	0,63	27,0	0,05	0,06

źródło: opracowanie własne na podstawie danych Urzędu Gminy Oborniki - liczba ludności w Gminie Oborniki

## GĘSTOŚĆ ZALUDNIENIA



Ryc. 5. Rysunek analityczny gęstości zaludnienia w gminie i mieście Oborniki na podstawie danych Urzędu Gminy Oborniki

- bezrobocie (odsetek wśród liczby mieszkańców)

Ważnym aspektem społecznym jest poziom bezrobocia. Bezrobocie często przyczynia się do powstawania innych problemów takich jak: ubóstwo, przestępczość, uzależnienia czy dużych nakładów pomocy społecznej. Zbadana została stopa bezrobocia dla grupy osób w wieku produkcyjnym, która wynosi 60,2% ogólnej liczby ludności. Zarówno dla miasta jak i dla gminy poziom bezrobocia jest bardzo zbliżony i oscyluje w granicach 3,6%. Poniżej przedstawione grafiki oraz tabela w szczegółowy sposób określa rozkład stop bezrobocia dla poszczególnych podobszarów.

Najwyższe wyniki osiągające poziom powyżej 4,51% przypadają dla jednostek analitycznych Kiszewo, Objezierze, Nieczajna oraz O.07 czy też O.12 dla podobszarów miejskich. W jednostkach analitycznych O.06, O.08, O.13, O.20 nie zostały wystosowane wskaźniki z racji braku osób ich zamieszkujących.

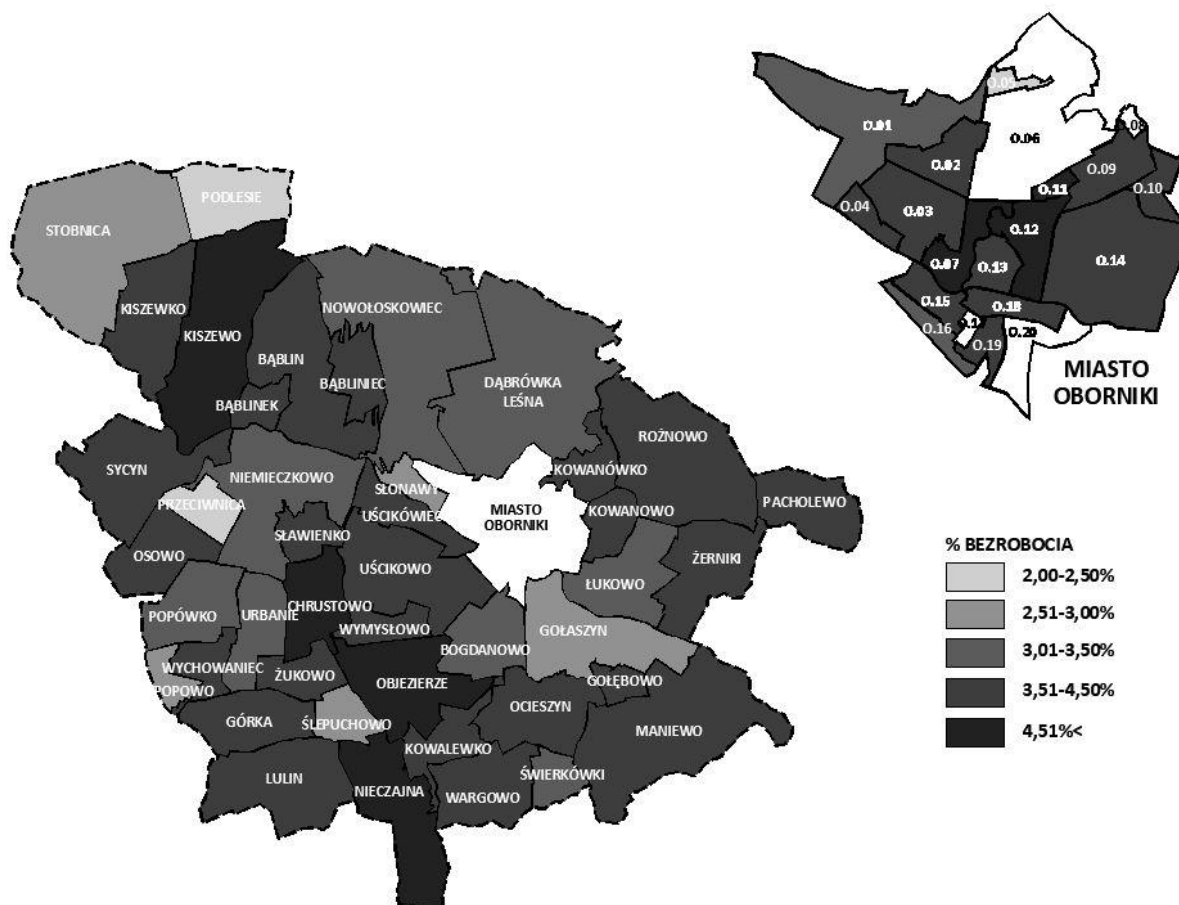
Tab. 9. Procentowy udział bezrobotnych w poszczególnych jednostkach analitycznych

Lp	JEDNOSTKA ANALITYCZNA	BEZROBOCIE [%]	W STOSUNKU DO ŚREDNIEJ GMINY [3,6%]
1	Bąblin	3,4	3,4<3,6
2	Bąblinek	3,9	3,9>3,6
3	Bąbliniec	4,4	4,4>3,6
4	Bogdanowo	3,2	3,2<3,6
5	Chrustowo	5,3	5,3>3,6
6	Dąbrówka Leśna	3,4	3,4<3,6
7	Gołaszyn	3,2	3,2<3,6
8	Gołębowo	3,8	3,8>3,6
9	Górka	4,5	4,5>3,6
10	Kiszewko	4,2	4,2>3,6
11	Kiszewo	4,6	4,6>3,6
12	Kowalewko	4,1	4,1>3,6
13	Kowanowo	3,8	3,8>3,6
14	Kowanówko	3,8	3,8>3,6
15	Lulin	4,3	4,3>3,6
16	Łukowo	3,2	3,2<3,6
17	Maniewo	3,6	3,6=3,6
18	Nieczajna	5,1	5,1>3,6
19	Niemieczkowo	3,4	3,4<3,6
20	Nowołoskoniec	3,2	3,2<3,6
21	Objezierze	4,6	4,6>3,6
22	Ocieszyn	4,1	4,1>3,6
23	Osowo	3,8	3,8>3,6
24	Pacholewo	4,3	4,3>3,6
25	Podlesie	2,8	2,8<3,6
26	Popowo	4,9	4,9>3,6
27	Popówko	3,4	3,4<3,6
28	Przeciwnica	2,5	2,5<3,6
29	Rożnowo	3,6	3,6=3,6
30	Sławienko	4,5	4,5>3,6
31	Słonawy	2,6	2,6<3,6
32	Stobnica	2,9	2,9<3,6
33	Sycyn	3,7	3,7>3,6
34	Ślepuchowo	2,9	2,9<3,6
35	Świerkówki	3,4	3,4<3,6

36	Urbanie	3,3	3,3<3,6
37	Uścikowo	3,7	3,7>3,6
38	Uścikówiec	4,1	4,1>3,6
39	Wargowo	3,6	3,6=3,6
40	Wychowaniec	4,4	4,4>3,6
41	Wymysłowo	3,9	3,9>3,6
42	Żerniki	4,4	4,4>3,6
43	Żukowo	3,7	3,7>3,6
44	O.01	3,3	3,3<3,6
45	O.02	3,6	3,6=3,6
46	O.03 * koncentracja negatywnych zjawisk w południowej części jednostki analitycznej	3,7	3,7>3,6
47	O.04	3,9	3,9>3,6
48	O.05	2,5	2,5<3,6
49	O.06	0	-
50	O.07	5,2	5,2>3,6
51	O.08	0	-
52	O.09	4,2	4,2>3,6
53	O.10	3,9	3,9>3,6
54	O.11	4,6	4,6>3,6
55	O.12	5,2	5,2>3,6
56	O.13	4,2	4,2>3,6
57	O.14	3,8	3,8>3,6
58	O.15	3,9	3,9>3,6
59	O.16	3,3	3,3<3,6
60	O.17	0	-
61	O.18	4,4	4,4>3,6
62	O.19	3,5	3,5<3,6
63	O.20	0	-

źródło: opracowanie własne na podstawie danych Powiatowego Urzędu Pracy w Obornikach - liczba osób bezrobotnych na terenie Gminy Oborniki

## BEZROBOCIE



Ryc. 6. Rysunek analityczny bezrobocia w gminie i mieście Oborniki na podstawie danych Powiatowego Urzędu Pracy w Obornikach

- udział bezrobotnych nieposiadających wykształcenia bądź posiadających wykształcenie podstawowe lub gimnazjalne (odsetek wśród osób bezrobotnych).

Z przeprowadzonych analiz wynika, iż jednym z głównych powodów wysokiego wskaźnika bezrobocia jest wykształcenie. Największą grupą bezrobotnych to osoby nieposiadające wykształcenia lub posiadające wykształcenie podstawowe lub gimnazjalne.

Tab. 10. Procentowy udział bezrobotnych nieposiadających wykształcenia bądź posiadających wykształcenie podstawowe lub gimnazjalne w poszczególnych jednostkach analitycznych

Lp	JEDNOSTKA ANALITYCZNA	BEZROBOTNI NIEPOSIADAJĄCY WYKSZTAŁCENIA LUB POSIADAJĄCY WYKSZTAŁCENIE PODSTAWOWE BĄDŹ GIMNAZJALNE [%]	STOSUNEK DO ŚREDNIEJ GMINY
1	Bąblin	22	22 < 28
2	Bąblinek	48	48 > 28
3	Bąbliniec	16	16 < 28
4	Bogdanowo	5	5 < 28
5	Chrustowo	45	45 > 28

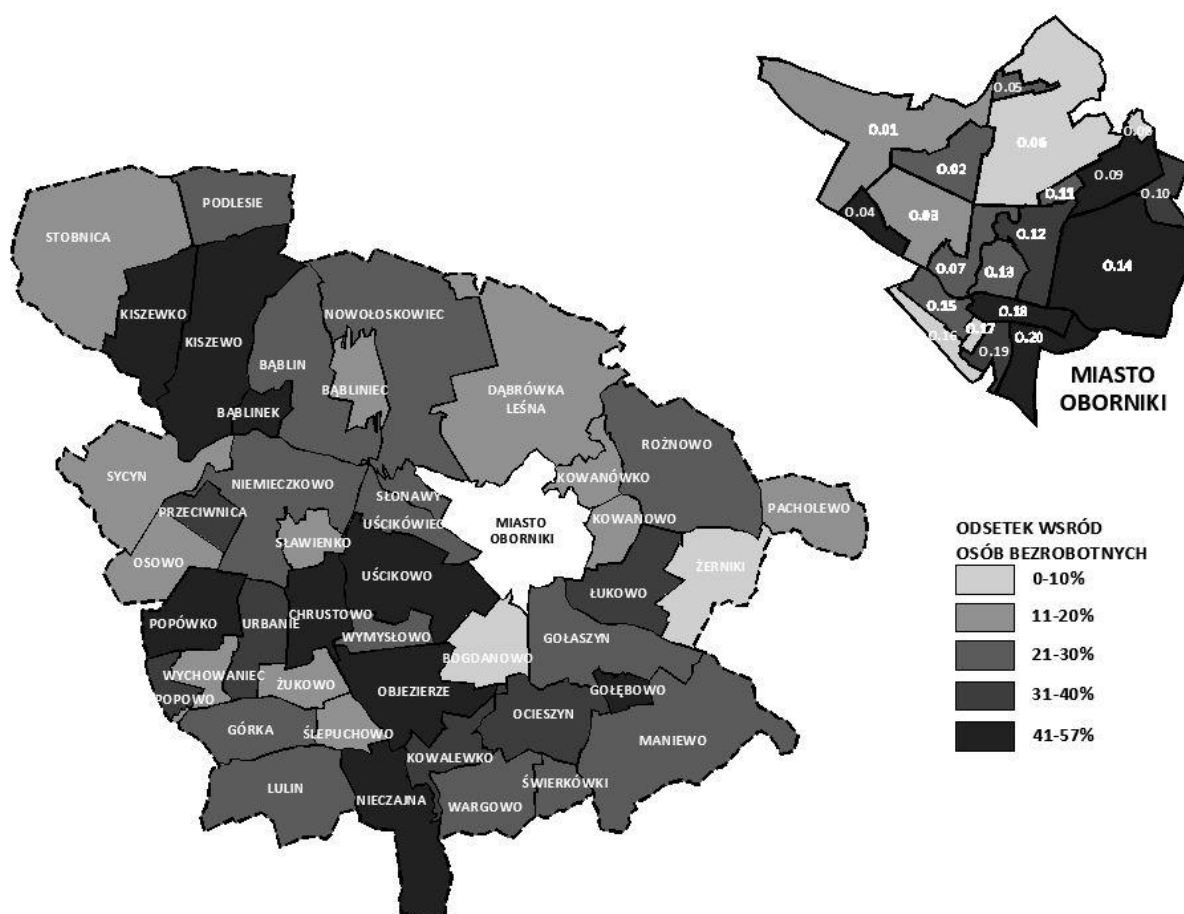
6	Dąbrówka Leśna	14	14 < 28
7	Gołaszyn	28	28 = 28
8	Gołębowo	47	47 > 28
9	Górka	25	25 < 28
10	Kiszewko	50	50 > 28
11	Kiszewo	56	56 > 28
12	Kowalewko	33	33 > 28
13	Kowanowo	28	28 = 28
14	Kowanówko	14	14 < 28
15	Lulin	28	28 = 28
16	Łukowo	33	33 > 28
17	Maniewo	25	25 < 28
18	Nieczajna	54	54 > 28
19	Niemiechkowo	27	27 < 28
20	Nowołoskoniec	29	29 > 28
21	Objezierze	53	53 > 28
22	Ocieszyn	37	37 > 28
23	Osowo	19	19 < 28
24	Pacholewo	17	17 < 28
25	Podlesie	28	28 = 28
26	Popowo	36	36 > 28
27	Popówko	49	49 > 28
28	Przeciwnica	35	35 > 28
29	Rożnowo	21	21 < 28
30	Sławienko	14	14 < 28
31	Słonawy	29	29 > 28
32	Stobnica	11	11 < 28
33	Sycyn	17	17 < 28
34	Ślepuchowo	19	19 < 28
35	Świerkówki	28	28 = 28
36	Urbanie	36	36 > 28
37	Uścikowo	41	41 > 28
38	Uścikówiec	26	26 < 28
39	Wargowo	27	27 < 28
40	Wychowaniec	18	18 < 28
41	Wymysłowo	24	24 < 28
42	Żerniki	8	8 < 28
43	Żukowo	17	17 < 28
44	O.01	14	14 < 28
45	O.02	25	25 < 28
46	O.03 * koncentracja negatywnych zjawisk w południowej części jednostki analitycznej	18	18 < 28
47	O.04	47	47 > 28
48	O.05	23	23 < 28
49	O.06	0	0 < 28
50	O.07	28	28 = 28



51	0.08	0	0 < 28
52	0.09	46	46 > 28
53	0.10	39	39 > 28
54	0.11	24	24 < 28
55	0.12	33	33 > 28
56	0.13	23	23 < 28
57	0.14	42	42 > 28
58	0.15	28	28 = 28
59	0.16	0	0 < 28
60	0.17	0	0 < 28
61	0.18	51	51 > 28
62	0.19	34	34 > 28
63	0.20	41	41 > 28
		Średnia gminy - 28	28

źródło: opracowanie własne na podstawie danych Powiatowego Urzędu Pracy w Obornikach  
- liczba osób bezrobotnych na terenie Gminy Oborniki

### BEZROBOTNI NIE POSIADAJĄCY WYKSZTAŁCENIA, POSIADAJĄCY WYKSZTAŁCENIE PODSTAWOWE LUB GIMNAZJALNE



Ryc. 7. Rysunek analityczny bezrobocie wśród osób nieposiadających wykształcenia bądź posiadających wykształcenie podstawowe lub gimnazjalne w gminie i mieście Oborniki na podstawie danych Powiatowego Urzędu Pracy w Obornikach

- udział zdarzeń o charakterze przestępczym (ilość zdarzeń na 100 mieszkańców),

Badania przestępczości zostały oparte na ilości zarejestrowanych przestępstw w roku 2015. Liczba przestępstw w tym roku wynosiła 1084, z czego 703 zdarzenia miały miejsce w mieście Oborniki. Wskaźniki określają liczbę zdarzeń na 100 mieszkańców. Ilość zdarzeń na obrzeże miasta jest ponad dwukrotnie wyższa niż dla reszty obszaru gminy. Najniższy poziom bezpieczeństwa utrzymuje się w jednostkach analitycznych Objezierze, Ocieszyn, Nieczajna, Wargowo, Rożnowo oraz Kowanówko i mieści się w przedziale od 3 do 5 przestępstw na 100 osób. Podobszary z największą przestępczością pokrywają się z obszarami o najniższym stopniu bezrobocia. Duża liczba popełnionych przestępstw ma wpływ na poczucie bezpieczeństwa mieszkańców, a także ogranicza rozwój gospodarczy.

Ilości zdarzeń na terenie miasta jest znacznie wyższa. Najmniejsze wartości w mieście są porównywalne z najwyższymi wskaźnikami w gminie. Jednostki analityczne o najwyższym stopniu przestępstwa to O.04, O.13 czy O.18.

Natomiast jeżeli wziąć ilość zdarzeń najniebezpieczniejszymi jednostkami analitycznymi w gminie są: Rożnowo – 64, Kowanówko – 48, Objezierze – 29 oraz Kiszewo – 26. W mieście Oborniki największa ilość przestępstw przypada na podobszar: O.03, O.12, O.13.

Tab. 11. Udział zdarzeń o charakterze przestępczym w poszczególnych jednostkach analitycznych

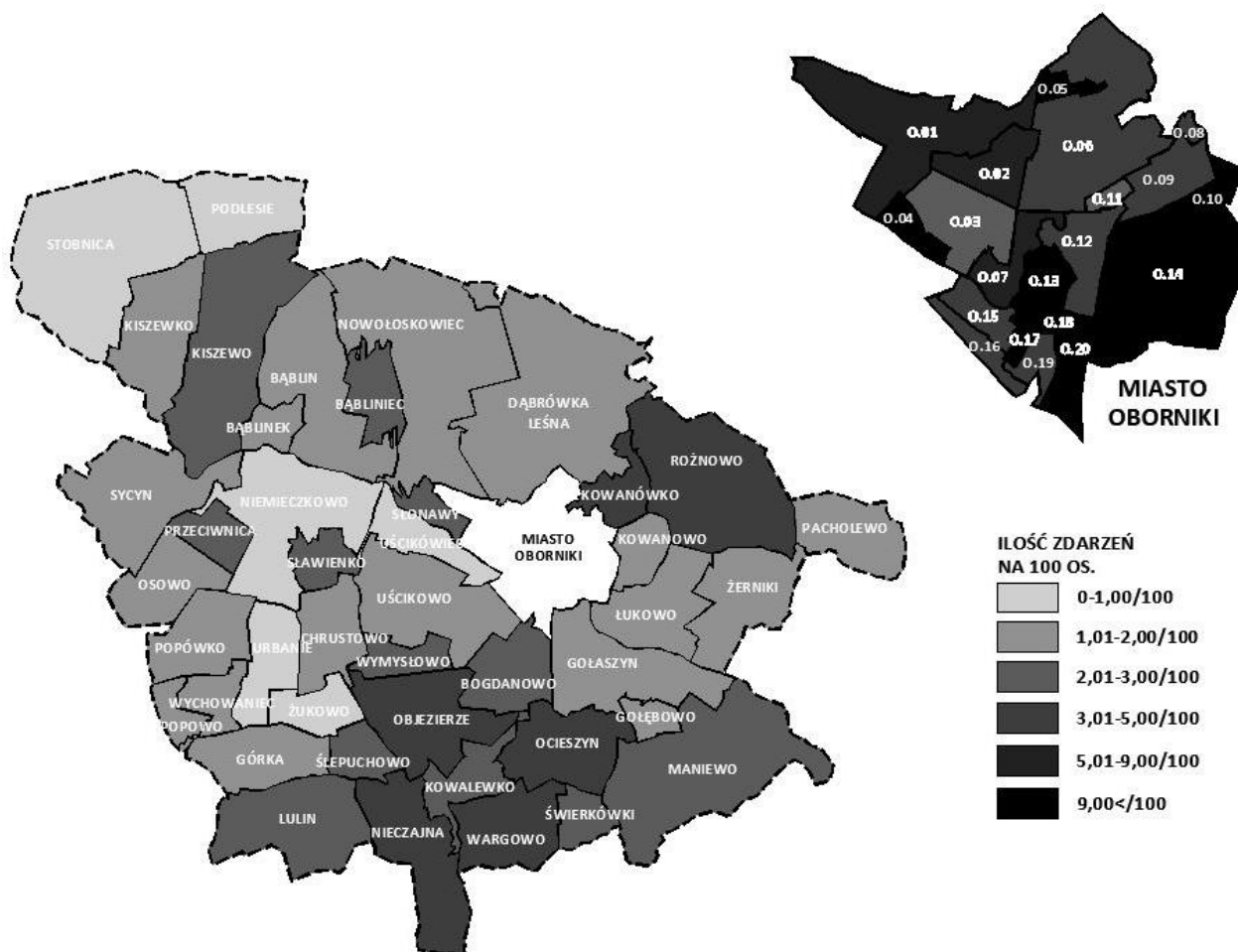
Lp	JEDNOSTKA ANALITYCZNA	LICZBA ZDARZEŃ	PRZESTĘPSTWA NA 100 MIESZKAŃCÓW	STOSUNEK ZDARZEŃ PODOBSZARU DO WSZYSTKICH ZDARZEŃ W GMINIE [%]
1	Bąblin	4	1,84	0,37
2	Bąblinek	2	1,33	0,18
3	Bąbliniec	3	2,75	0,28
4	Bogdanowo	24	2,37	2,21
5	Chrustowo	6	1,68	0,55
6	Dąbrówka Leśna	14	1,99	1,29
7	Gołaszyn	4	1,16	0,37
8	Gołębowo	2	1,89	0,18
9	Górka	5	1,60	0,46
10	Kiszewko	2	1,15	0,18
11	Kiszewo	26	5,90	2,40
12	Kowalewko	3	1,69	0,28
13	Kowanowo	7	2,57	0,65
14	Kowanówko	48	3,39	4,43
15	Lulin	8	2,00	0,74
16	Łukowo	7	1,57	0,65
17	Maniewo	11	2,28	1,01

18	Nieczajna	14	4,00	1,29
19	Niemieczkowo	0	0,00	0,00
20	Nowołoskoniec	4	1,61	0,37
21	Objezierze	29	3,54	2,68
22	Ocieszyn	14	3,74	1,29
23	Osowo	2	1,34	0,18
24	Pacholewo	3	1,49	0,28
25	Podlesie	0	0,00	0,00
26	Popowo	1	1,06	0,09
27	Popówko	9	1,89	0,83
28	Przeciwnica	1	2,56	0,09
29	Roźnowo	64	3,78	5,90
30	Sławienko	3	2,68	0,28
31	Słonawy	7	2,09	0,65
32	Stobnica	2	1,68	0,18
33	Sycyn	2	1,31	0,18
34	Ślepuchowo	2	2,38	0,18
35	Świerkówki	5	2,24	0,46
36	Urbanie	1	0,35	0,09
37	Uścikowo	14	1,80	1,29
38	Uścikówiec	0	0,00	0,00
39	Wargowo	18	3,68	1,66
40	Wychowaniec	2	1,75	0,18
41	Wymysłowo	4	2,80	0,37
42	Żerniki	4	1,65	0,37
43	Żukowo	0	0,00	0,00
44	O.01	2	5,71	0,18
45	O.02	43	2,27	3,97
46	O.03 * koncentracja negatywnych zjawisk w południowej części jednostki analitycznej	115	1,78	10,61
47	O.04	22	9,09	2,03
48	O.05	4	10,26	0,37
49	O.06	6	0,00	0,55
50	O.07	48	5,11	4,43
51	O.08	14	0,00	1,29

52	0.09	16	4,44	1,48
53	0.10	7	5,22	0,65
54	0.11	46	5,69	4,24
55	0.12	171	3,88	15,77
56	0.13	118	9,37	10,89
57	0.14	12	10,00	1,11
58	0.15	12	4,51	1,11
59	0.16	11	0,00	1,01
60	0.17	8	0,00	0,74
61	0.18	18	10,00	1,66
62	0.19	26	3,95	2,40
63	0.20	4	23,53	0,37

źródło: opracowanie własne na podstawie danych Komendy Powiatowej Policji w Obornikach - przestępczość w Gminie Oborniki w roku 2015

## PRZESTĘPCZOŚĆ



Ryc. 8. Rysunek analityczny zdarzeń o charakterze przestępczym w gminie i mieście Oborniki na podstawie danych Komendy Powiatowej Policji w Obornikach, 2015

- ubóstwo (ilość osób w danej jednostce)

Czynnikami określającym sytuację materialną mieszkańców gminy Oborniki jest wskaźnik ubóstwa. Do analizy poziomu ubóstwa wykorzystano powody przyznania pomocy społecznej na terenie miasta i gminy. Z powodu wewnętrznego podziału Pomocy Społecznej oraz ustawy o ochronie danych osobowych gminę Oborniki podzielono na rejony, które składają się z podobszarów analitycznych:

- Rejon I:
  - Dołęga
  - Osowo
  - Popowo
  - Popówko
  - Sycyn
  - Wychowaniec
  
- Rejon II
  - Bąblin
  - Bąblinek
  - Kiszewko
  - Kiszewo
  - Podlesie
  - Stobnica
  
- Rejon III
  - Niemiechkowo
  - Przeciwnica
  - Sławienko
  - Urbanie
  
- Rejon IV
  - Chrustowo
  - Kowalewko
  - Objezierze
  - Wymysłowo
  
- Rejon V
  - Rożnowo
  
- Rejon VI
  - Bąbliniec
  - Dąbrówka Leśna
  - Nowołoskoniec
  - Słonawy
  
- Rejon VII
  - Gołaszyn
  - Gołębowo
  - Maniewo
  - Świerkówki

- Rejon VIII
  - Górka
  - Lulin
  - Nieczajna
  - Ślepuchowo
  
- Rejon IX
  - Bogdanowo
  - Ocieszyn
  - Uścikowo
  - Uścikowiec
  - Wargowo
  
- Rejon X
  - Kowanowo
  - Kowanówko
  
- Rejon XI
  - Łukowo
  - Pacholewo
  - Żerniki

Z uzyskanych danych wynika iż w gminie uzyskują 382 osoby świadczenia z powodu ubóstwa. Największy odsetek osób ubogich znajduje się w Rejonie V oraz Rejonie VIII. Na obszarze miasta najwięcej osób pozyskujących świadczenia socjalne zamieszkuje jednostki analityczne O.12 oraz O.13. Z przeprowadzonej analizy można wnioskować, że obszary o największym stopniu ubóstwa wiążą się z obszarami kryzysowymi dotyczących bezrobocia, wykształcenia oraz przestępczości gdyż w dużym stopniu się pokrywają.

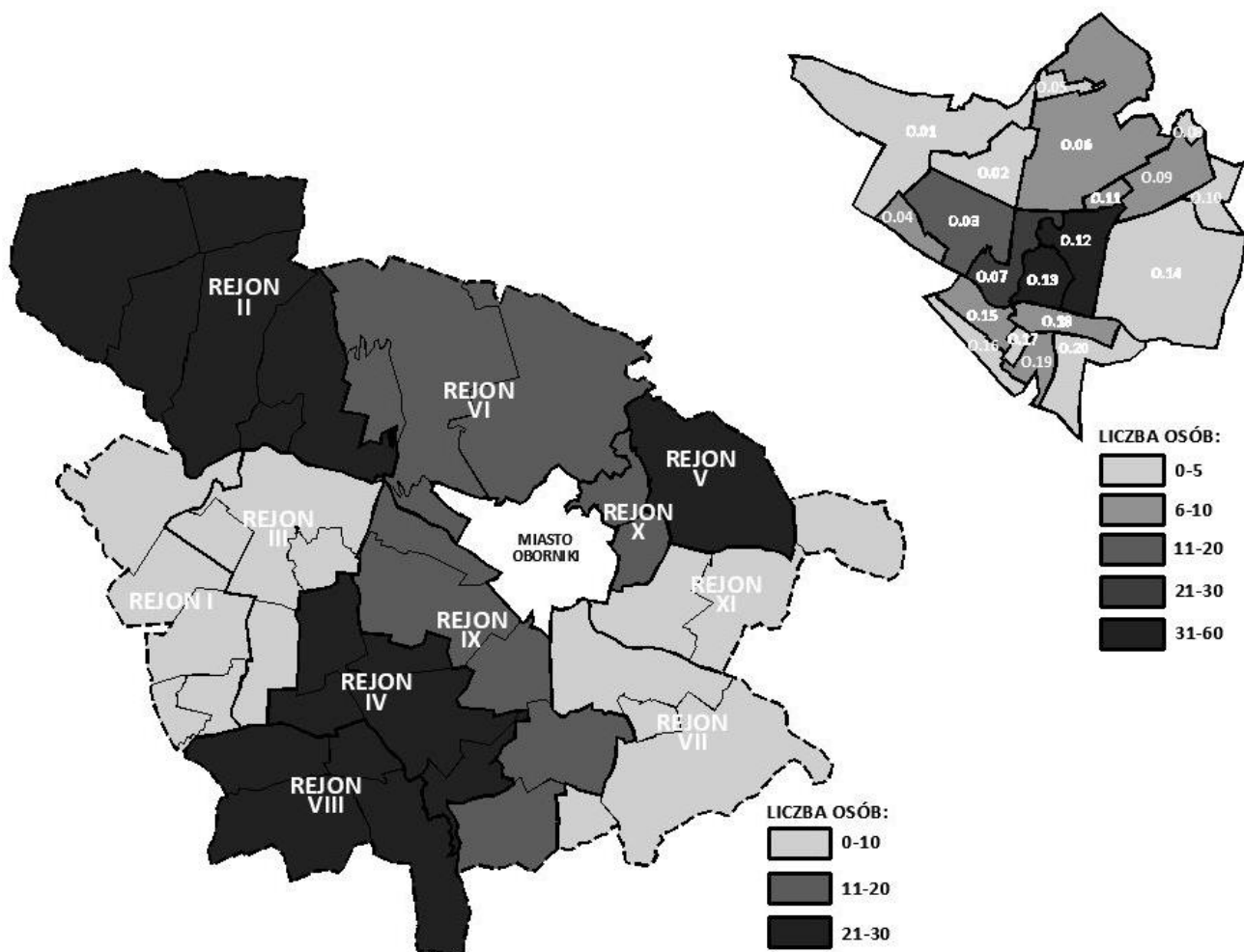
Tab. 12. Ilość osób ubogich z przyznanymi świadczeniami socjalnymi w poszczególnych jednostkach analitycznych

Lp	JEDNOSTKA ANALITYCZNA	UBODZY Z PRYZNANYMI ŚWIADCZENIAMI [os.]	% WSZYSTKICH OSÓB W GMINIE Z PRYZNANYMI ŚWIADCZENIAMI
1	Rejon I	6	1,57
2	Rejon II	21	5,50
3	Rejon III	6	1,57
4	Rejon IV	21	5,50
5	Rejon V	29	7,59
6	Rejon VI	16	4,19
7	Rejon VII	7	1,83
8	Rejon VIII	25	6,54
9	Rejon IX	14	3,66
10	Rejon X	15	3,93

11	<b>Rejon XI</b>	10	2,62
12	<b>0.01</b>	0	0,00
13	<b>0.02</b>	6	1,57
14	<b>0.03</b> * koncentracja negatywnych zjawisk w południowej części jednostki analitycznej	18	4,71
15	<b>0.04</b>	10	2,62
16	<b>0.05</b>	0	0,00
17	<b>0.06</b>	0	0,00
18	<b>0.07</b>	26	6,81
19	<b>0.08</b>	0	0,00
20	<b>0.09</b>	9	2,36
21	<b>0.10</b>	2	0,52
22	<b>0.11</b>	8	2,09
23	<b>0.12</b>	46	12,04
24	<b>0.13</b>	61	15,97
25	<b>0.14</b>	3	0,79
26	<b>0.15</b>	7	1,83
27	<b>0.16</b>	0	0,00
28	<b>0.17</b>	0	0,00
29	<b>0.18</b>	8	2,09
30	<b>0.19</b>	8	2,09
31	<b>0.20</b>	0	0,00

źródło: opracowanie własne na podstawie danych Miejsko-Gminnego Ośrodka Pomocy Społecznej w Obornikach - powody przyznania pomocy społecznej na terenie miasta i gminy Oborniki w 2017 r.

## UBÓSTWO



Ryc. 9. Rysunek analityczny ilości osób ubogich z przyznanymi świadczeniami socjalnymi na podstawie danych Miejsko-Gminnego Ośrodka Pomocy Społecznej w Obornikach, 2017

- niepełnosprawność (ilość osób w danej jednostce)

Po przeanalizowaniu danych z ośrodka pomocy społecznej stwierdzono, że znaczącym problemem jest także wysoka ilość osób pobierających świadczenia w zakresie niepełnosprawności. W całej gminie problem występuje w 331 przypadkach, z czego 127 osób to mieszkańcy wsi. Jest to sfera problemów z samowystarczalnością. Pod tym względem najwięcej świadczeni zostało wydane dla Rejonu V – 24 oraz dla Rejonu II – 21. W granicach miasta najwięcej osób niepełnosprawnych występuje w podobszarach O.12 oraz O.13.



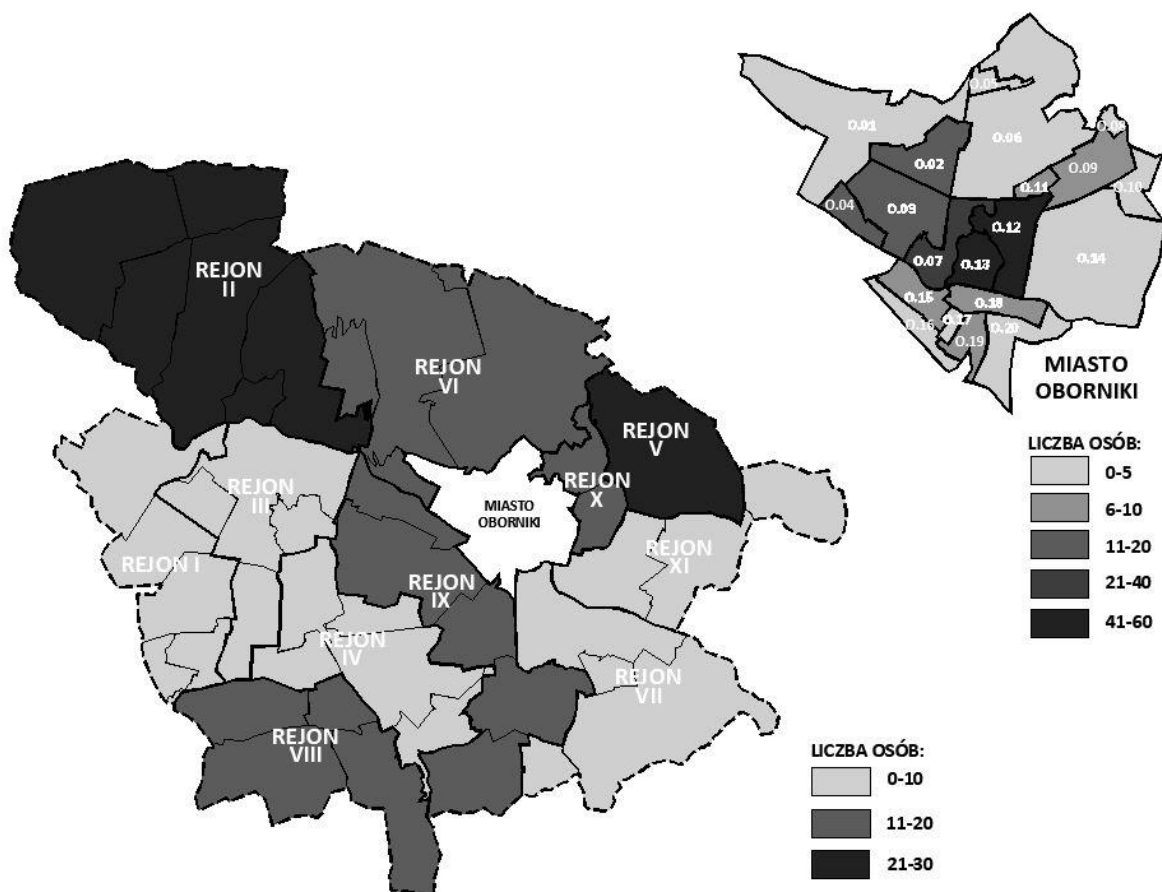
Tab. 13. Ilość osób niepełnosprawnych z przyznanymi świadczeniami socjalnymi w poszczególnych jednostkach analitycznych

Lp	JEDNOSTKA ANALITYCZNA	NIEPEŁNOSPRAWNI Z PRYZNANYMI ŚWIADCZENIAMI [os.]	% WSZYSTKICH OSÓB W GMINIE Z PRYZNANYMI ŚWIADCZENIAMI
1	Rejon I	3	0,91
2	Rejon II	21	6,34
3	Rejon III	3	0,91
4	Rejon IV	10	3,02
5	Rejon V	24	7,25
6	Rejon VI	14	4,23
7	Rejon VII	5	1,51
8	Rejon VIII	13	3,93
9	Rejon IX	16	4,83
10	Rejon X	13	3,93
11	Rejon XI	5	1,51
12	O.01	0	0,00
13	O.02	15	4,53
14	O.03 * koncentracja negatywnych zjawisk w południowej części jednostki analitycznej	16	4,83
15	O.04	11	3,32
16	O.05	0	0,00
17	O.06	0	0,00
18	O.07	23	6,95
19	O.08	0	0,00
20	O.09	6	1,81
21	O.10	2	0,60
22	O.11	6	1,81
23	O.12	42	12,69
24	O.13	58	17,52
25	O.14	3	0,91
26	O.15	6	1,81
27	O.16	0	0,00
28	O.17	0	0,00
29	O.18	7	2,11

30	0.19	9	2,72
31	0.20	0	0,00

źródło: opracowanie własne na podstawie danych Miejsko-Gminnego Ośrodka Pomocy Społecznej w Obornikach - powody przyznania pomocy społecznej na terenie miasta i gminy Oborniki w 2017 r.

## NIEPEŁNOSPRAWNOŚĆ



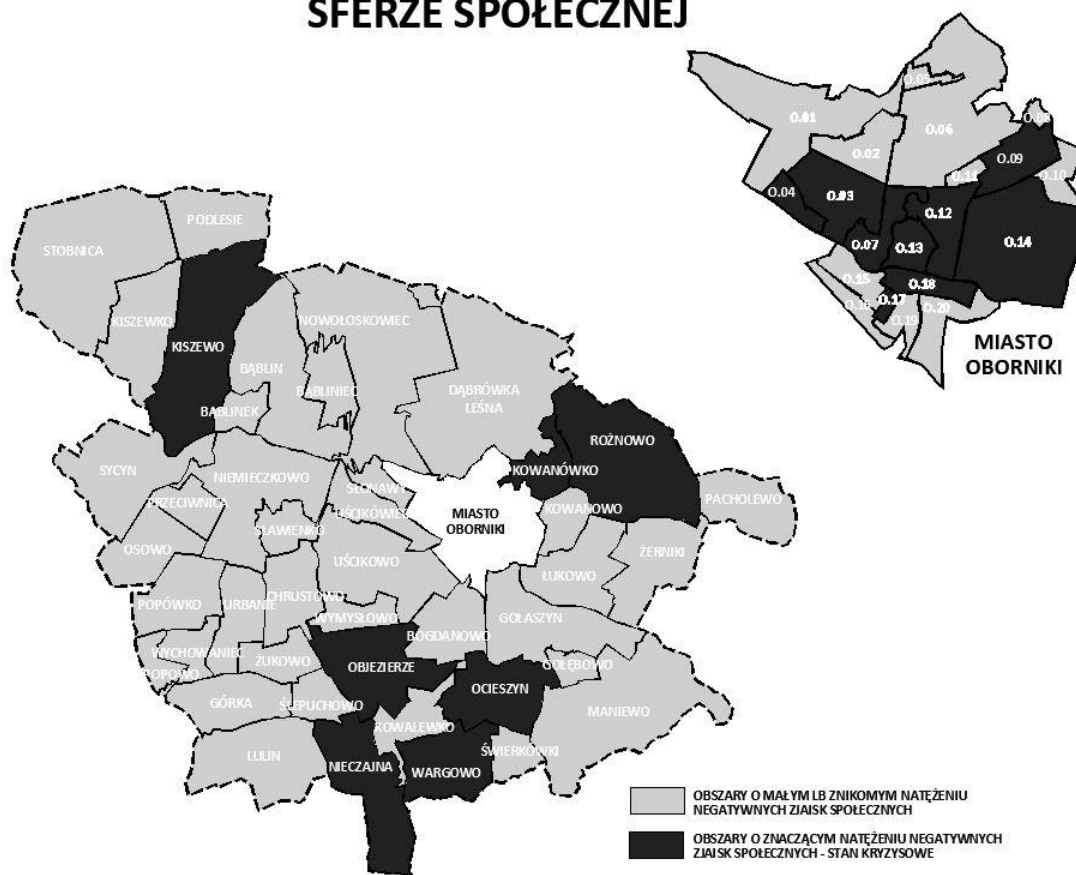
Ryc. 10. Rysunek analityczny ilości osób niepełnosprawnych z przyznanymi świadczeniami socjalnymi na podstawie danych Miejsko-Gminnego Ośrodka Pomocy Społecznej w Obornikach, 2017

### ➤ ROZPOZNANIE STANU KRYZYSOWEGO W SFERZE SPOŁECZNEJ

Rozpoznanie stanu kryzysowego w sferze społecznej, wykonano poprzez analizę porównawczą skali natężenia negatywnych zjawisk społecznych, w poszczególnych jednostkach analitycznych, dla współczynników określających gęstość zaludnienia, bezrobocie, udział bezrobotnych nie posiadających wykształcenia bądź posiadających wykształcenie podstawowe lub gimnazjalne, udział zdarzeń o charakterze przestępczym, ubóstwo oraz niepełnosprawność. Zweryfikowano każdą jednostkę, w każdej w/w sferze problemów społecznych i zsumowano negatywne zjawiska.

Wynik analizy przedstawiającej obszary zaliczone do stanu kryzysowego w sferze społecznej przedstawiono na poniższej grafice.

## ROZPOZNANIE STANU KRYZYSOWEGO W SFERZE SPOŁECZNEJ



Ryc. 11. Rysunek analityczny przedstawiający obszary zaliczone do stanu kryzysowego w sferze społecznej

### SFERA GOSPODARCZA

- liczba zarejestrowanych podmiotów gospodarczych (ilość przypadająca na 100 mieszkańców).

O poziomie degradacji w strefie gospodarczej może mieć wpływ ilość aktywnych podmiotów gospodarczych. Analizy oparto na podstawie danych z CEIDG oraz Urzędu Gminy Oborniki na rok 2017. W gminie zarejestrowano 1784 podmiotów gospodarczych. Wskaźniki zostały wystosowane jako ilość przypadających podmiotów na 100 mieszkańców. Dla obszaru całej gminy średnia wynosi 16 podmiotów na 100 mieszkańców, przy czym dla podobszarów wiejskich średnia wynosi 9, natomiast w obrębie miasta średnia jest ponad trzykrotnie wyższa i wynosi 31. Największa ilość podmiotów występuje w jednostkach Słonawy, Bogdanowo oraz Kowanówko na obszarach miejskich gminy. Dla strefy miejskiej największa ilość podmiotów występuje w jednostkach analitycznych O.09 -124, O.14 – 121.

Dla zakwalifikowania się poszczególnych jednostek do stanu kryzysowego w sferze gospodarczej, dla współczynnika określającego liczbę zarejestrowanych podmiotów gospodarczych, posłużono się progiem określającym średnią dla Gminy. Wszystkie jednostki analityczne posiadające mniejszą ilość przypadających na 100 mieszkańców podmiotów gospodarczych niż 17 (średnia dla gminy) zostały zaliczone do stanu kryzysowego.

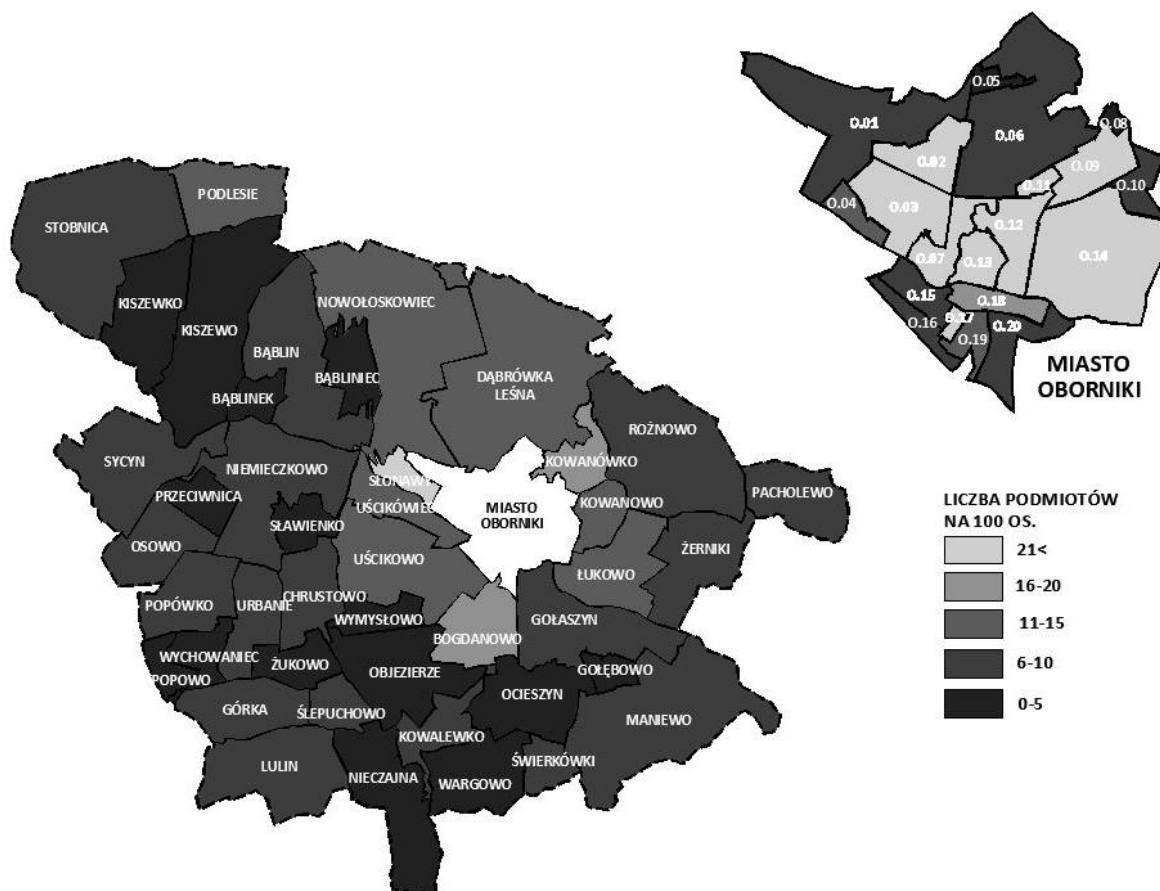
Tab. 14. Udział zarejestrowanych podmiotów gospodarczych w poszczególnych jednostkach analitycznych

Lp	JEDNOSTKA ANALITYCZNA	ILOŚĆ MIESZKAŃCÓW	LICZBA ZAREJESTROWANYCH PODMIOTÓW NA 100 MIESZKAŃCÓW	STUSUNEK W % DO ŚREDNIEJ GMINY (17)
1	Bąblin	217	6	35,29
2	Bąblinek	150	5	29,41
3	Bąbliniec	109	3	17,65
4	Bogdanowo	1012	17	100,00
5	Chrustowo	358	9	52,94
6	Dąbrówka Leśna	702	10	58,82
7	Gołaszyn	345	8	47,06
8	Gołębowo	106	4	23,53
9	Górka	313	3	17,65
10	Kiszewko	174	5	29,41
11	Kiszewo	441	4	23,53
12	Kowalewko	177	8	47,06
13	Kowanowo	272	14	82,35
14	Kowanówko	1416	17	100,00
15	Lulin	400	6	35,29
16	Łukowo	446	14	82,35
17	Maniewo	482	12	70,59
18	Nieczajna	350	3	17,65
19	Niemieckowo	68	7	41,18
20	Nowołoskoniec	248	11	64,71
21	Objezierze	819	4	23,53
22	Ocieszyn	374	4	23,53
23	Osowo	149	6	35,29
24	Pacholewo	201	7	41,18
25	Podlesie	94	11	64,71
26	Popowo	94	2	11,76
27	Popówko	477	6	35,29
28	Przeciwnica	39	4	23,53
29	Roźnowo	1691	10	58,82
30	Sławienko	112	5	29,41
31	Słonawy	335	68	400,00
32	Stobnica	119	9	52,94

33	Sycyn	153	7	41,18
34	Ślepuchowo	84	5	27,70
35	Świerkówki	223	6	35,29
36	Urbanie	282	7	41,18
37	Uścikowo	779	12	70,59
38	Uścikówiec	157	14	82,35
39	Wargowo	489	3	17,65
40	Wychowaniec	114	4	23,53
41	Wymysłowo	143	5	29,41
42	Żerniki	243	8	47,06
43	Żukowo	81	4	23,53
44	O.01	35	9	47,06
45	O.02	1897	34	200,00
46	O.03	6476	29	170,59
47	O.04	242	14	82,35
48	O.05	39	3	17,65
49	O.06	0	-	-
50	O.07	940	53	309,94
51	O.08	0	0	0,00
52	O.09	360	124	729,41
53	O.10	134	9	52,94
54	O.11	809	83	488,24
55	O.12	4408	41	241,18
56	O.13	1260	54	317,65
57	O.14	120	121	711,76
58	O.15	266	10	58,82
59	O.16	0	-	-
60	O.17	0	-	-
61	O.18	180	17	100,00
62	O.19	658	7	41,18
63	O.20	17	5	29,41

źródło: opracowanie własne na podstawie danych CEIDG oraz Urzędu Gminy Oborniki, 2017

## PODMIOTY GOSPODARCZE



Ryc. 12. Rysunek analityczny udziału zarejestrowanych podmiotów gospodarczych na podstawie danych CEIDG oraz Urzędu Gminy Oborniki, 2017

### SFERA ŚRODOWISKOWA

- udział azbestu nieunieszkodliwionego w ogólnej liczbie azbestu nieunieszkodliwionego (udział kilogramów przypadający na 1 osobę w danej jednostce),

Wciąż problematycznym zjawiskiem w gminie jest udział materiałów azbestowych w gospodarstwach domowych. Pomimo wieloletnich programów unieszkodliwiania azbestu oraz powszechnie wiadomych szkodliwych właściwości tego materiału jego ilość wciąż jest krytyczna. Szacuje się że w Gminie Oborniki znajduje zastosowanie 4 075 918 kg azbestu. Daje to wartość około 120 kg azbestu na osobę. Procentowo największa ilość azbestu przypada na podobszary: Rożnowo gdzie znajduje się 11,73% ogólnej liczby oraz Nieczajna - 7,11%. W przypadku przeliczenia udziału na osobę najgorzej wypadają Świerkówki - 966,87 kg/os, Nieczajna - 827,61 kg/os oraz Sycyn - 663,88 kg/os.

Dla zakwalifikowania się poszczególnych jednostek do stanu kryzysowego w sferze środowiskowej, dla współczynnika określającego udział azbestu nieunieszkodliwionego w ogólnej liczbie azbestu nieunieszkodliwionego, posłużono się progiem określającym średnią dla Gminy. Wszystkie jednostki analityczne posiadające ilość azbestu większą niż średnia dla Gminy (64697 kg) zostały zaliczone do stanu kryzysowego.

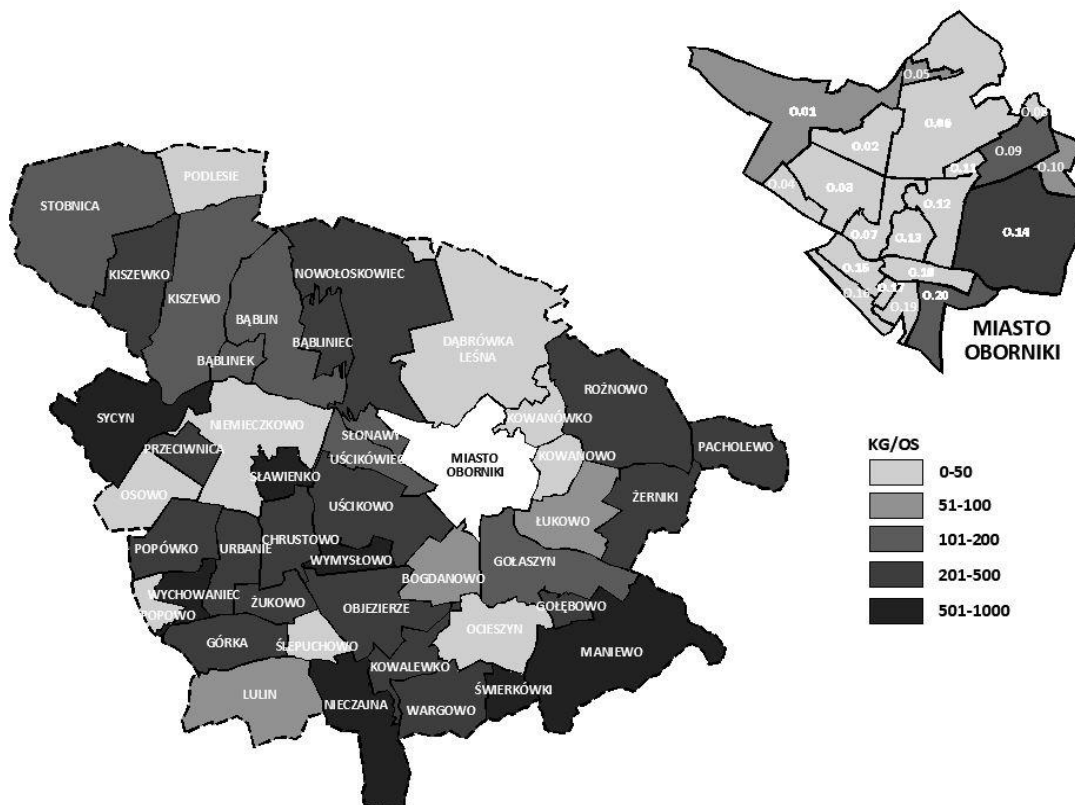
Udział azbestu nieunieszkodliwionego w ogólnej liczbie azbestu nieunieszkodliwionego

Lp	JEDNOSTKA ANALITYCZNA	ILOSC [KG]	% OGOLNEJ LICZBY	KG/OS	STOSUNEK DO ŚREDNIEJ GMINY [64697 kg] [kg]
1	Bąblin	39184	0,96	180,57	39184 < 64697
2	Bąblinek	27115	0,67	180,77	27115 < 64697
3	Bąbliniec	34518	0,85	316,68	34518 < 64697
4	Bogdanowo	58850	1,44	58,15	58850 < 64697
5	Chrustowo	154935	3,8	432,78	154935 > 64697
6	Dąbrówka Leśna	3080	0,08	4,39	3080 < 64697
7	Gołaszyn	55132	1,35	159,80	55132 < 64697
8	Gołębowo	48730	1,2	459,72	48730 < 64697
9	Górka	152570	3,74	487,44	152570 > 64697
10	Kiszewko	34950	0,86	200,86	34950 < 64697
11	Kiszewo	75737	1,86	171,74	75737 > 64697
12	Kowalewko	37323	0,92	210,86	37323 < 64697
13	Kowanowo	11242	0,28	41,33	11242 > 64697
14	Kowanówko	23564	0,58	16,64	23564 < 64697
15	Lulin	173096	4,25	432,74	173096 > 64697
16	Łukowo	32747	0,8	73,42	32747 > 64697
17	Maniewo	188485	4,62	391,05	188485 > 64697
18	Nieczajna	289662	7,11	827,61	289662 > 64697
19	Niemieckowo	1100	0,03	16,18	1100 < 64697
20	Nowołoskoniec	31911	0,78	128,67	31911 < 64697
21	Objezierze	203747	5	248,78	203747 > 64697
22	Ocieszyn	72424	1,78	193,65	72424 > 64697
23	Osowo	0	0	0,00	0 < 64697
24	Pacholewo	57598	1,41	286,56	57598 < 64697
25	Podlesie	13981	0,34	148,73	13981 , 64697
26	Popowo	0	0	0,00	0 < 64697
27	Popówko	172623	4,24	361,89	172623 > 64697
28	Przeciwnica	9306	0,23	238,62	9306 < 64697
29	Rożnowo	478063	11,73	282,71	478063 > 64697
30	Sławienko	66539	1,63	594,10	66539 > 64697
31	Słonawy	37840	0,93	112,96	37840 < 64697
32	Stobnica	23782	0,58	199,85	23782 < 64697
33	Sycyn	101574	2,49	663,88	101574 > 64697
34	Ślepuchowo	0	0	0,00	0 > 64697
35	Świerkówki	215611	5,29	966,87	215611 > 64697
36	Urbanie	118833	2,92	421,39	118833 > 64697
37	Uścikowo	230840	5,66	296,33	230840 > 64697
38	Uścikówiec	25939	0,64	165,22	25939 < 64697
39	Wargowo	149721	3,67	306,18	149721 > 64697
40	Wychowaniec	92290	2,26	809,56	92290 > 64697
41	Wymysłowo	106722	2,62	746,31	106722 > 64697
42	Żerniki	76857	1,89	316,28	76857 > 64697
43	Żukowo	40205	0,99	496,36	40205 < 64697

44	O.01	2460	0,06	70,29	2460 < 64697
45	O.02	6765	0,17	3,57	6765 < 64697
46	O.03	12300	0,3	1,90	12300 < 64697
47	O.04	8917	0,22	36,85	8917 < 64697
48	O.05	3382	0,08	86,72	3382 < 64697
49	O.06	0	0	0,00	0 < 64697
50	O.07	40589	1	43,18	40589 < 64697
51	O.08	0	0	0,00	0 < 64697
52	O.09	68437	1,54	156,77	68437 > 64697
53	O.10	7380	0,18	55,07	7380 < 64697
54	O.11	15375	0,38	19,00	15375 < 64697
55	O.12	61498	1,51	13,95	61498 < 64697
56	O.13	55349	1,36	43,93	55349 < 64697
57	O.14	27674	0,68	230,62	27674 < 64697
58	O.15	10455	0,26	39,30	10455 < 64697
59	O.16	0	0	0,00	0 < 64697
60	O.17	2460	0,06	0,00	2460 < 64697
61	O.18	5227	0,13	29,04	5227 < 64697
62	O.19	6457	0,16	9,81	6457 < 64697
63	O.20	2767	0,07	162,76	2767 < 64697

źródło: opracowanie własne na podstawie danych [www.bazaazbestowa.gov.pl](http://www.bazaazbestowa.gov.pl) - masa wyrobów azbestowych na terenie Gminy Oborniki, 2017

### AZBEST



Ryc. 13. Rysunek analityczny udziału azbestu nieuniknowionego w ogólnej liczbie azbestu nieuniknowionego ,na podstawie danych [www.bazaazbestowa.gov.pl](http://www.bazaazbestowa.gov.pl) Oborniki, 2017



**SFERA PRZESTRZENNO – FUNKCJONALNA**

**- udział obowiązujących miejscowych planów zagospodarowania przestrzennego (procent pokrycia jednostki analitycznej).**

Dla strefy funkcjonalno-przestrzennej za kryzysowy czynnik rozwoju uznano kwestie planowania przestrzennego. Uwzględniono ilość miejscowych planów zagospodarowania przestrzennego oraz ich powierzchniowe pokrycie poszczególnych jednostek analitycznych. Gmina Oborniki sukcesywnie zwiększa ilość nowo uchwalanych planów, lecz ich występowanie można określić za niepełne gdyż regulacje planistyczne występują w wybranych obszarach. W największym stopniu pokryta planami jest jednostka Pacholewo – 70,2%, a także Gołębowo - 66,9% i miejski teren O.04 – 59,4% ich powierzchni odpowiednio. Wyniki powyżej 10% pokrycia powierzchni pośród jednostek wiejskich posiadają jednostka Słonawy – 20,55%, Kowanówko – 18,25%, lecz także jego ogólna powierzchnia nie jest znacząca. Powyżej 10% zagospodarowania posiadają jednostki Bogdanowo – 11,94% powierzchni oraz Objezierze - 11,58%. W 4 jednostkach łączna powierzchnia uchwalonych planów miejscowych nie przekracza 1% odpowiedniej jednostki, a w 15 jednostkach nie sporządzono żadnych planów. W 5 jednostkach wiejskich powierzchnia pokrycia planami miejscowymi przekracza 5% - to Kowanowo, Niemieczkowo, Ocieszyn, Przeciwnica i Uścikówiec. W 7 jednostkach powierzchnia ta przekracza 2%, lecz nie jest większa niż 5%. W 6 jednostkach mieści się między 1% a 2%. Odnosząc się do jednostek miejskich należy zauważyć, że pomimo znacznie mniejszych powierzchni wydzielonych jednostek analizowanych (O.01-O.20) na terenach tych występują znacznie bardziej złożone problemy przestrzenne, co przekłada się na trudność i skomplikowanie w opracowaniu nowych planów. Poza wspomnianym liderem pokrycia planami - jednostką analityczną O.03 – 59,4% pokrycia wiele innych jednostek pozyskało obowiązujące uchwały planów miejscowych, co jest wynikiem starań Gminy i Urzędu. Pokrycie planami powyżej 10% przypada dodatkowo na 7 jednostek: O.09 - 29,92%, O.12 - 17,28%, O.04 - 15,16%, O.02 - 14,79%, O.15 – 13,69%, O.10 – 11,81% oraz O.20 - 10,37%. W trzech jednostkach pokrycie planami przekracza 5%, lecz nie przekracza 10% - O.05, O.06 i O.14. W dwóch jednostkach pokrycie miejscowymi planami zagospodarowania nie przekracza 5%, a w 7 brakuje jakichkolwiek planów miejscowych.

Dla zakwalifikowania się poszczególnych jednostek do stanu kryzysowego w sferze przestrzenno – funkcjonalnej, dla współczynnika określającego udział obowiązujących miejscowych planów zagospodarowania przestrzennego, posłużono się progiem określającym zerowy procent pokrycia danej jednostki, względnie wskazano też przypadki, gdy takie pokrycie nie przekraczało 1%, a jednocześnie promiła w stosunku do powierzchni Gminy. Jednostki te zaliczono do stanu kryzysowego. Zerowy lub ekstremalnie niski udział planów w tych jednostkach może powodować negatywny wpływ na ich rozwój funkcjonalno-przestrzenny.

Tab. 15. Udział obowiązujących miejscowych planów zagospodarowania przestrzennego w poszczególnych jednostkach analitycznych

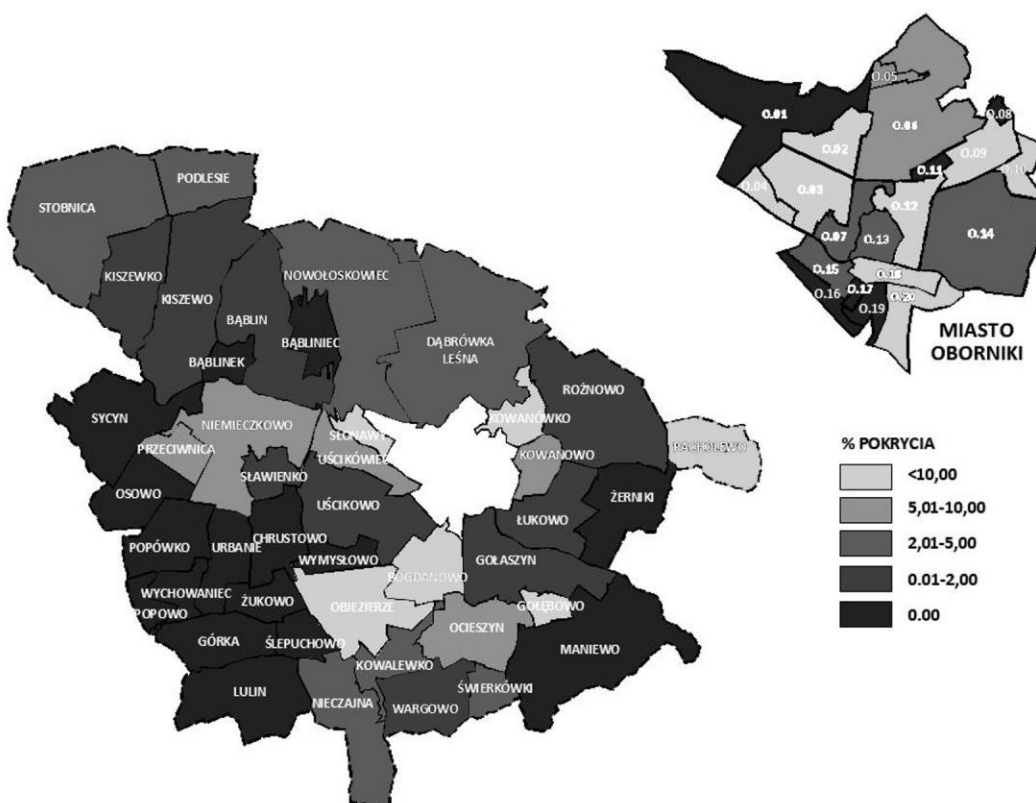
Lp	JEDNOSTKA ANALITYCZNA	POWIERZCHNIA [KM <sup>2</sup> ]	POWIERZCHNIA [ha]	% POKRYCIA PODOBSZARY MPZP	‰ POKRYCIA GMINY MPZP
1	Bąblin	12,4	5	0,403	0,0147
2	Bąblinek	2,2	0	0,000	0,0000
3	Bąbliniec	3,9	0	0,000	0,0000
4	Bogdanowo	5,4	10,48	11,941	0,0468
5	Chrustowo	5,2	0	0,000	0,0000
6	Dąbrówka Leśna	22,8	19,53	2,097	0,0654
7	Gołaszyn	9,9	1,48	1,629	0,0084
8	Gołębowo	1,6	41,2	66,950	0,1401
9	Górka	6,2	0	0,000	0,0000
10	Kiszewko	8,4	12,46	1,483	0,0366
11	Kiszewo	16	0,21	0,223	0,0016

12	Kowalewko	4	2,33	2,913	0,0098
13	Kowanowo	2,8	13,11	6,012	0,0395
14	Kowanówko	3,2	25,44	18,250	0,0848
15	Lulín	10	0	0,000	0,0000
16	Łukowo	7,2	1,96	1,022	0,0078
17	Maniewo	17,7	1,14	0,064	0,0034
18	Nieczajna	9,4	2,25	2,489	0,0126
19	Niemieczkowo	12,6	4,89	5,278	0,0324
20	Nowołoskoniec	21,2	53,15	2,507	0,1562
21	Objezierze	9,2	10,44	11,575	0,0587
22	Ocieszyn	7,4	7,47	8,479	0,0380
23	Osowo	5,9	0	0,000	0,0000
24	Pacholewo	6	420,47	70,158	1,2369
25	Podlesie	6,5	4,07	4,696	0,0200
26	Popowo	1,8	0	0,000	0,0000
27	Popówko	6,2	0	0,000	0,0000
28	Przeciwnica	2,9	6,6	8,876	0,0254
29	Różnowo	15,4	0,94	1,001	0,0068
30	Sławienko	2,7	0,91	1,247	0,0037
31	Słonawy	1,7	12,94	20,552	0,0440
32	Stobnica	20	2,69	2,825	0,0239
33	Sycyn	10,6	0	0,000	0,0000
34	Ślepuchowo	2,7	0	0,000	0,0000
35	Świerkówki	2,3	1,99	2,855	0,0068
36	Urbanie	4,9	0	0,000	0,0000
37	Uścikowo	10,6	1,52	1,663	0,0095
38	Uścikówiec	3,9	4,1	6,421	0,0181
39	Wargowo	6,7	5,79	0,864	0,0170
40	Wychowaniec	2,7	0	0,000	0,0000
41	Wymysłowo	2,7	0	0,000	0,0000
42	Żerniki	7,8	0	0,000	0,0000
43	Żukowo	3,4	0	0,000	0,0000
44	O.01	2,2	0	0,000	0,0000
45	O.02	0,67	1,2	14,791	0,0065
46	O.03	1,03	22,06	59,417	0,0768
47	O.04	0,28	11,17	15,159	0,0338
48	O.05	0,16	11,08	6,925	0,0326
49	O.06	2,60	22,5	9,684	0,0671
50	O.07	0,52	4,9	4,942	0,0154
51	O.08	0,08	0	0,000	0,0000
52	O.09	0,69	10,02	29,922	0,0325
53	O.10	0,35	1,51	11,814	0,0054
54	O.11	0,13	0	0,000	0,0000
55	O.12	0,73	2,09	17,283	0,0091
56	O.13	0,31	1,13	3,645	0,0033
57	O.14	2,42	11,24	7,945	0,0350
58	O.15	0,39	3,84	13,686	0,0123

59	0.16	0,31	0	0,000	0,0000
60	0.17	0,09	0	0,000	0,0000
61	0.18	0,39	0	0,000	0,0000
62	0.19	0,29	0	0,000	0,0000
63	0.20	0,63	6,53	10,365	0,0192
		ŁĄCZNIE % POWIERZCHNI GMINY -			
		2,518 %			

źródło: opracowanie własne na podstawie danych Urzędu Gminy Oborniki, 2018, 2024

## PLANY MIEJSCOWE



Ryc. 14.

Rysunek analityczny udziału obowiązujących miejscowych planów zagospodarowania przestrzennego, na podstawie danych Urzędu Gminy Oborniki, 2017-2024

Wykaz różnicowy miejscowych planów zagospodarowania przestrzennego włączonych do analizy w poszczególnych podobszarach rewitalizacji (oznaczenia Rxx) oraz poza tymi obszarami:

R2

1. MPZP 085 O.03

Miejscowy plan zagospodarowania przestrzennego dla terenu działki oznaczonej w ewidencji gruntów i budynków nr 1968 położonej przy ulicy Obrzyckiej w miejscowości Oborniki, gmina Oborniki

*Uchwała nr II/27/18 z dnia 10 grudnia 2018 r., Dz. Urz. Woj. Wielkopolskiego poz. 10256 z dn. 19.12.2018 r., 0,25 ha*

2. MPZP 087 O.07

Miejscowy plan zagospodarowania przestrzennego dla terenu Centrum Rekreacji Oborniki położonego przy ulicy Czarnkowskiej w miejscowości Oborniki, gmina Oborniki

*Uchwała nr II/29/18 z dnia 10 grudnia 2018 r., Dz. Urz. Woj. Wielkopolskiego poz. 10258 z dn. 19.12.2018 r., 2,54 ha*

R3

MPZP 117 O.13

Miejscowy plan zagospodarowania przestrzennego dla terenu działki oznaczonej w ewidencji gruntów i budynków nr 1451/4 położonej w miejscowości Oborniki, gmina Oborniki

*Uchwała nr LVII/672/22 z dnia 30 listopada 2022 r. Dz. Urz. Woj. Wielkopolskiego poz. 9486 z dn. 12.12.2022 r. 0,03 ha*

R4

1. MPZP 089 O.07

Zmiana miejscowego planu zagospodarowania przestrzennego na terenie działek oznaczonych w ewidencji gruntów i budynków nr 1283, 1240 i 1241 położonych w miejscowości Oborniki, gmina Oborniki

*Uchwała nr II/31/18 z dnia 10 grudnia 2018 r., Dz. Urz. Woj. Wielkopolskiego poz. 10260 z dn. 19.12.2018 r., 0,95 ha*

2. MPZP 091 O.07

Zmiana miejscowego planu zagospodarowania przestrzennego pod zabudowę gospodarczo – przemysłową na działkach o numerach geodezyjnych 956, 957/3, 957/4, 957/5, 960, 1239/2 i 1239/3 położonych w miejscowości Oborniki

*Uchwała nr II/38/18 z dnia 28 grudnia 2018 r., Dz. Urz. Woj. Wielkopolskiego poz. 481 z dn. 09.01.2019 r., 0,57 ha*

3. MPZP 092 O.14 - fragment

Miejscowy plan zagospodarowania przestrzennego dla obszaru wokół stacji kolejowej Oborniki Miasto w miejscowości Oborniki, gmina Oborniki

*Uchwała nr IV/58/19 z dnia 30 stycznia 2019 r., Dz. Urz. Woj. Wielkopolskiego poz. 1947 z dn. 20.02.2019 r., 2,78 ha*

4. MPZP 123 O.12

Miejscowy plan zagospodarowania przestrzennego pod zabudowę gospodarczo - przemysłową na działkach o numerach geodezyjnych 956, 957/3, 957/4, 957/5, 960, 1239/2, 1239/3 położonych w miejscowości Oborniki

*Uchwała nr LXIV/794/23 z dnia 31 maja 2023 r., Dz. Urz. Woj. Wielkopolskiego poz. 6075 z dn. 13.06.2023 r., 2,09 ha*

R7

1. MPZP 096 O.09

Miejscowy plan zagospodarowania przestrzennego dla obszaru wokół dworca kolejowego w miejscowości Oborniki, gmina Oborniki

*Uchwała nr VII/110/19 z dnia 29 kwietnia 2019 r., Dz. Urz. Woj. Wielkopolskiego poz. 5246 z dn. 28.05.2019 r., 0,92 ha*

2. MPZP 112 O.09 O.14 - fragment

Miejscowy plan zagospodarowania przestrzennego dla terenów położonych w rejonie ulic: Kowanowskiej i Betoniarskiej w miejscowości Oborniki, gmina Oborniki

*Uchwała nr XXXV/455/21 z dnia 25 sierpnia 2021 r., Dz. Urz. Woj. Wielkopolskiego poz. 6740 z dn. 06.09.2021 r., 12,22 ha*

R8

1. MPZP 092 O.14 - fragment

Miejscowy plan zagospodarowania przestrzennego dla obszaru wokół stacji kolejowej Oborniki Miasto w miejscowości Oborniki, gmina Oborniki

*Uchwała nr IV/58/19 z dnia 30 stycznia 2019 r., Dz. Urz. Woj. Wielkopolskiego poz. 1947 z dn. 20.02.2019 r., 2,78 ha*

2. MPZP 112 O.09 O.14 - fragment

Miejscowy plan zagospodarowania przestrzennego dla terenów położonych w rejonie ulic: Kowanowskiej i Betoniarńskiej w miejscowości Oborniki, gmina Oborniki

*Uchwała nr XXXV/455/21 z dnia 25 sierpnia 2021 r., Dz. Urz. Woj. Wielkopolskiego poz. 6740 z dn. 06.09.2021 r., 12,22 ha*

R14

1. MPZP 095 Kowanówko

Miejscowy plan zagospodarowania przestrzennego dla terenu położonego w miejscowości Kowanówko, gmina Oborniki

*Uchwała nr VII/112/19 z dnia 29 kwietnia 2019 r., Dz. Urz. Woj. Wielkopolskiego poz. 4920 z dn. 14.05.2019 r., 3,34 ha*

Poza obszarami:

MPZP 083 Pacholewo

*Uchwała nr LIII/808/18 z dnia 6 lipca 2018 r.*

Miejscowy plan zagospodarowania przestrzennego dla terenu położonego w obrębie miejscowości Pacholewo - Marszewiec, gmina Oborniki.

*Dz. Urz. Woj. Wielkopolskiego poz. 5879 z dn. 12.07.2018 r. 420,47 ha*

MPZP 088 Dąbrówka Leśna

*Uchwała nr II/30/18 z dnia 10 grudnia 2018 r.*

Miejscowy plan zagospodarowania przestrzennego dla terenów położonych przy ulicy Pogodnej i ulicy Główniej w miejscowości Dąbrówka Leśna, gmina Oborniki.

*Dz. Urz. Woj. Wielkopolskiego poz. 10259 z dn. 19.12.2018 r. 4,52 ha*

MPZP 090 O.02

*Uchwała nr II/32/18 z dnia 10 grudnia 2018 r.*

Zmiana miejscowego planu zagospodarowania przestrzennego zabudowy mieszkaniowej jednorodzinnej na działkach o nr ewidencyjnych 287/4, 165/1, 164/1, 163/1, 162/1, 228/1 i 166 położonych w miejscowości Oborniki

*Dz. Urz. Woj. Wielkopolskiego poz. 10261 z dn. 19.12.2018 r. 1,20 ha*

MPZP 093 Wargowo

*Uchwała nr IV/59/19 z dnia 30 stycznia 2019 r.*

Miejscowy plan zagospodarowania przestrzennego dla obszaru wokół stacji kolejowej w miejscowości Wargowo, gmina Oborniki

*Dz. Urz. Woj. Wielkopolskiego poz. 1948 z dn. 20.02.2019 r. 5,79 ha*

MPZP 094 Bogdanowo

*Uchwała nr VII/111/19 z dnia 29 kwietnia 2019 r.*

Miejscowy plan zagospodarowania przestrzennego dla terenu działki oznaczonej w ewidencji gruntów i budynków nr 58/2 położonej w miejscowości Bogdanowo, gmina Oborniki

*Dz. Urz. Woj. Wielkopolskiego poz. 4919 z dn. 14.05.2019 r. 0,93 ha*

MPZP 097 Dąbrówka Leśna

*Uchwała nr VIII/118/19 z dnia 14 czerwca 2019 r.*

Miejscowy plan zagospodarowania przestrzennego dla terenu działek oznaczonych w ewidencji gruntów i budynków nr 139, 140 oraz części działki nr 138 położonych w miejscowości Dąbrówka Leśna, gmina Oborniki

*Dz. Urz. Woj. Wielkopolskiego poz. 6103 z dn. 27.06.2019 r. 6,71 ha*

- MPZP 098 Bogdanowo  
 Uchwała nr VIII/119/19 z dnia 14 czerwca 2019 r.  
 Miejscowy plan zagospodarowania przestrzennego dla terenu położonego w miejscowości Bogdanowo, gmina Oborniki  
 Dz. Urz. Woj. Wielkopolskiego poz. 6104 z dn. 27.06.2019 r.  
 4,14 ha
- MPZP 099 O.03  
 Uchwała nr XII/166/19 z dnia 28 sierpnia 2019 r.  
 Miejscowy plan zagospodarowania przestrzennego dla terenów położonych w miejscowości Oborniki w rejonie ulic: 4 Stycznia 1919r., Franciszka Mikołajczaka i Czarnkowskiej, gmina Oborniki  
 Dz. Urz. Woj. Wielkopolskiego poz. 7668 z dn. 09.09.2019 r.  
 2,83 ha
- MPZP 100 Maniewo  
 Uchwała nr XII/167/19 z dnia 28 sierpnia 2019 r.  
 Miejscowy plan zagospodarowania przestrzennego dla terenu położonego przy szkole w miejscowości Maniewo, gmina Oborniki  
 Dz. Urz. Woj. Wielkopolskiego poz. 7669 z dn. 09.09.2019 r.  
 1,14 ha
- MPZP 101 Kowanowo  
 Uchwała nr XII/168/19 z dnia 28 sierpnia 2019 r.  
 Miejscowy plan zagospodarowania przestrzennego dla terenu działki oznaczonej w ewidencji gruntów i budynków nr 68 położonej w miejscowości Kowanowo, gmina Oborniki  
 Dz. Urz. Woj. Wielkopolskiego poz. 7670 z dn. 09.09.2019 r.  
 1,53 ha
- MPZP 102 Dąbrówka Leśna  
 Uchwała nr XVII/231/19 z dnia 30 grudnia 2019 r.  
 Miejscowy plan zagospodarowania przestrzennego dla terenu położonego w rejonie ulic Ogrodowej i Gajowej w miejscowości Dąbrówka Leśna, gmina Oborniki  
 Dz. Urz. Woj. Wielkopolskiego poz. 577 z dn. 15.01.2020 r.  
 8,30 ha
- MPZP 103 O.10  
 Uchwała nr XXII/304/20 z dnia 26 sierpnia 2020 r.  
 Miejscowy plan zagospodarowania przestrzennego dla terenu części działki oznaczonej w ewidencji gruntów i budynków nr 865/4 położonej w miejscowości Oborniki, gmina Oborniki  
 Dz. Urz. Woj. Wielkopolskiego poz. 6727 z dn. 04.09.2020 r.  
 1,51 ha
- MPZP 104 Bogdanowo  
 Uchwała nr XXII/305/20 z dnia 26 sierpnia 2020 r.  
 Miejscowy plan zagospodarowania przestrzennego dla terenu Kalwarii Obornickiej położonej w miejscowości Bogdanowo, gmina Oborniki  
 Dz. Urz. Woj. Wielkopolskiego poz. 6728 z dn. 04.09.2020 r.  
 0,50 ha
- MPZP 105 Uścikówiec  
 Uchwała nr XXII/306/20 z dnia 26 sierpnia 2020 r.  
 Miejscowy plan zagospodarowania przestrzennego dla terenu części działki oznaczonej w ewidencji gruntów i budynków nr 33 położonej w miejscowości Uścikówiec, gmina Oborniki  
 Dz. Urz. Woj. Wielkopolskiego poz. 6729 z dn. 04.09.2020 r.  
 4,10 ha
- MPZP 106 POWTÓRKA  
 Uchwała nr XXII/307/20 z dnia 26 sierpnia 2020 r.  
 Miejscowy plan zagospodarowania przestrzennego terenów budownictwa mieszkaniowego wraz z towarzyszącymi usługami - rejon ulic: Czarnkowska, Droga Leśna, Wybudowanie w Obornikach  
 Dz. Urz. Woj. Wielkopolskiego poz. 6730 z dn. 04.09.2020 r.  
 0,07 ha
- MPZP 107 O.05 / O.06  
 Uchwała nr XXVII/360/20 z dnia 30 grudnia 2020 r.

- Miejscowy plan zagospodarowania przestrzennego dla terenu położonego w miejscowości Oborniki – Rudki, gmina Oborniki  
Dz. Urz. Woj. Wielkopolskiego poz. 578 z dn. 15.01.2021 r.  
33,58 ha
- MPZP 108 Nowołoskoniec  
Uchwała nr XXVII/361/20 z dnia 30 grudnia 2020 r.  
Miejscowy plan zagospodarowania przestrzennego dla terenu położonego w miejscowości Nowołoskoniec, gmina Oborniki  
Dz. Urz. Woj. Wielkopolskiego poz. 579 z dn. 15.01.2021 r.  
5,82 ha
- MPZP 109 Kiszewko  
Uchwała nr XXX/411/21 z dnia 31 marca 2021 r.  
Miejscowy plan zagospodarowania przestrzennego dla terenu części działki oznaczonej w ewidencji gruntów i budynków nr 129/15 położonej w miejscowości Kiszewko, gmina Oborniki  
Dz. Urz. Woj. Wielkopolskiego poz. 3257 z dn. 20.04.2021 r.  
12,46 ha
- MPZP 110 O.20  
Uchwała nr XXXI/420/21 z dnia 28 kwietnia 2021 r.  
Miejscowy plan zagospodarowania przestrzennego dla terenu działek oznaczonych w ewidencji gruntów i budynków nr 948, 949, 950, 951, 952, 953/1 położonych w miejscowości Oborniki, gmina Oborniki  
Dz. Urz. Woj. Wielkopolskiego poz. 3257 z dn. 20.04.2021 r.  
6,53 ha
- MPZP 111 Nowołoskoniec  
Uchwała nr XXXI/421/21 z dnia 28 kwietnia 2021 r.  
Miejscowy plan zagospodarowania przestrzennego dla terenu działek oznaczonych w ewidencji gruntów i budynków nr 361/1, 361/2 i 361/3 położonych w miejscowości Nowołoskoniec, gmina Oborniki  
Dz. Urz. Woj. Wielkopolskiego poz. 3258 z dn. 20.04.2021 r.  
1,05 ha
- MPZP 113 Bogdanowo  
Uchwała nr XXXIX/499/21 z dnia 30 listopada 2021 r.  
Miejscowy plan zagospodarowania przestrzennego dla terenu położonego w południowej części miejscowości Bogdanowo, gmina Oborniki  
Dz. Urz. Woj. Wielkopolskiego poz. 9972 z dn. 17.12.2021 r.  
4,91 ha
- MPZP 114 O.03  
Uchwała nr XXXIX/500/21 z dnia 30 listopada 2021 r.  
Miejscowy plan zagospodarowania przestrzennego terenów budownictwa mieszkaniowego wraz z towarzyszącymi usługami - rejon ulic: Czarnkowska, Droga Leśna, Wybudowanie w Obornikach  
Dz. Urz. Woj. Wielkopolskiego poz. 9973 z dn. 17.12.2021 r.  
6,32 ha
- MPZP 115 O.03 O.07  
Uchwała nr LV/636/22 z dnia 28 września 2022 r.  
Miejscowy plan zagospodarowania przestrzennego terenów budownictwa mieszkaniowego wraz z towarzyszącymi usługami - rejon ulic: Czarnkowska, Droga Leśna, Wybudowanie w Obornikach  
Dz. Urz. Woj. Wielkopolskiego poz. 7177 z dn. 11.10.2022 r.  
0,56 ha
- MPZP 116 Kowanówko  
Uchwała nr LV/637/22 z dnia 28 września 2022 r.  
Miejscowy plan zagospodarowania przestrzennego dla terenu części działki oznaczonej w ewidencji gruntów i budynków nr 363/1 położonej w miejscowości Kowanówko, gmina Oborniki  
Dz. Urz. Woj. Wielkopolskiego poz. 7178 z dn. 11.10.2022 r.  
1,71 ha
- MPZP 118 Kowanowo  
Uchwała nr LXI/737/23 z dnia 22 lutego 2023 r.  
Miejscowy plan zagospodarowania przestrzennego na terenie działki oznaczonej w ewidencji gruntów i budynków nr 2/8 położonej w miejscowości Kowanowo, gmina Oborniki  
Dz. Urz. Woj. Wielkopolskiego poz. 2349 z dn. 01.03.2023 r.

- 11,58 ha  
 MPZP 119 O.07  
 Uchwała nr LXII/751/23 z dnia 29 marca 2023 r.  
 Miejscowy plan zagospodarowania przestrzennego dla terenu położonego przy ulicy Chłopskiej w miejscowości Oborniki, gmina Oborniki  
 Dz. Urz. Woj. Wielkopolskiego poz. 3817 z dn. 17.04.2023 r.  
 0,16 ha
- MPZP 120 Kowanówko  
 Uchwała nr LXV/804/23 z dnia 21 czerwca 2023 r.  
 Miejscowy plan zagospodarowania przestrzennego dla terenu położonego w rejonie ulic: Obornicka, Przyjaciół Dzieci, Malinowa, Grzybowa i Konwaliowa w miejscowości Kowanówko, gmina Oborniki  
 Dz. Urz. Woj. Wielkopolskiego poz. 6534 z dn. 05.07.2023 r.  
 23,73 ha
- MPZP 121 O.03  
 Uchwała nr LXX/836/23 z dnia 30 sierpnia 2023 r.  
 Miejscowy plan zagospodarowania przestrzennego terenów budownictwa mieszkaniowego wraz z towarzyszącymi usługami - rejon ulic: Czarnkowska, Droga Leśna, Wybudowanie w Obornikach  
 Dz. Urz. Woj. Wielkopolskiego poz. 8353 z dn. 18.09.2023 r.  
 9,43 ha
- MPZP 122 Bąblin Nowołoskoniec  
 Uchwała nr LXX/837/23 z dnia 30 sierpnia 2023 r.  
 Miejscowy plan zagospodarowania przestrzennego terenów położonych w obrębie miejscowości Bąblin i Nowołoskoniec, gmina Oborniki  
 Dz. Urz. Woj. Wielkopolskiego poz. 8354 z dn. 18.09.2023 r.  
 51,28 ha
- MPZP 124 O.07  
 Uchwała nr LXXIV/922/23 z dnia 28 grudnia 2023 r.  
 Miejscowy plan zagospodarowania przestrzennego dla terenu położonego w rejonie ulic: Czarnkowskiej i Nad Wełną w miejscowości Oborniki, gmina Oborniki  
 Dz. Urz. Woj. Wielkopolskiego poz. 611 z dn. 12.01.2024 r.  
 0,12 ha
- MPZP 125 O.03  
 Uchwała nr LXXIV/923/23 z dnia 28 grudnia 2023 r.  
 Zmiana miejscowego planu zagospodarowania przestrzennego pod zabudowę mieszkaniową jednorodziną bliźniaczą na działkach o numerach geodezyjnych 2055/3, 2056, 2057 i części działki nr 2058 położonych w miejscowości Oborniki  
 Dz. Urz. Woj. Wielkopolskiego poz. 612 z dn. 12.01.2024 r.  
 3,23 ha
- MPZP 126 Łukowo  
 Uchwała nr LXXV/936/24 z dnia 31 stycznia 2024 r.  
 Miejscowy plan zagospodarowania przestrzennego dla terenu położonego w miejscowości Łukowo, gmina Oborniki  
 Dz. Urz. Woj. Wielkopolskiego poz. 1811 z dn. 13.02.2024 r.  
 1,96 ha

### SFERA TECHNICZNA

- dostęp istniejącej zabudowy do kanalizacji sanitarnej (udział procentowy w dostępie do kanalizacji wśród wszystkich budynków w danej jednostce).

Za współczynnik charakteryzujący stan kryzysowy w strefie technicznej obrano dostępność do sieci kanalizacyjnej. Jako wskaźnik został obrany % dostępności, co w dokładny sposób przekłada się na ilość osób pozbawiony dostępu do sieci. Po przeprowadzonych analizach danych uzyskanych z Urzędu Gminy Oborniki okazuje się 58% - 25 podobszarów pozamiejskich nie ma dostępu do kanalizacji. 14 jednostek posiada dostęp niepełny. Sytuacja w obszarze miasta wygląda zadowalająco. Tutaj dostęp do kanalizacji posiadają praktycznie



wszyscy mieszkańcy. Wyjątkiem jest podobszar O.01, w której wartość dostępności wynosi 15%, lecz wiąże się to z prawie całkowitym zalesieniem tego podobszaru, przy jednoczesnym małym zaludnieniu (35 osób) w dużym rozproszeniu. Niezapewnienie odpowiednich warunków sanitarno-higienicznych przyczynia się to do rozprzestrzeniania się chorób (epidemie), przenikania zanieczyszczeń do gleby, zanieczyszczenia wód powierzchniowych oraz podziemnych. Ponadto niesie to za sobą poważne konsekwencje pośrednie takich jak np. wymieranie zagrożonych gatunków zwierząt i roślin.

Dla zakwalifikowania się poszczególnych jednostek do stanu kryzysowego w sferze technicznej, dla współczynnika określającego dostęp istniejącej zabudowy do kanalizacji sanitarnej, posłużono się progiem 50% wartości dostępności do kanalizacji. Uznano, że jednostki posiadające minimum w 50% dostęp do kanalizacji nie są zaliczane do stanu kryzysowego. Niemniej wartości przedstawione w poniższej tabeli wykazują, że jednostki które należy uznać za dobrze zaopatrzone w kanalizację posiadają 100% bądź blisko 100% dostęp, a jednostki które niniejszym uznaje się jako te na których występuje stan kryzysowy posiadają zerowy dostęp do kanalizacji, z jednym wyjątkiem (15%), który to również zalicza się do stanu kryzysowego.

Tab. 16. Dostęp istniejącej zabudowy do kanalizacji sanitarnej w poszczególnych jednostkach analitycznych

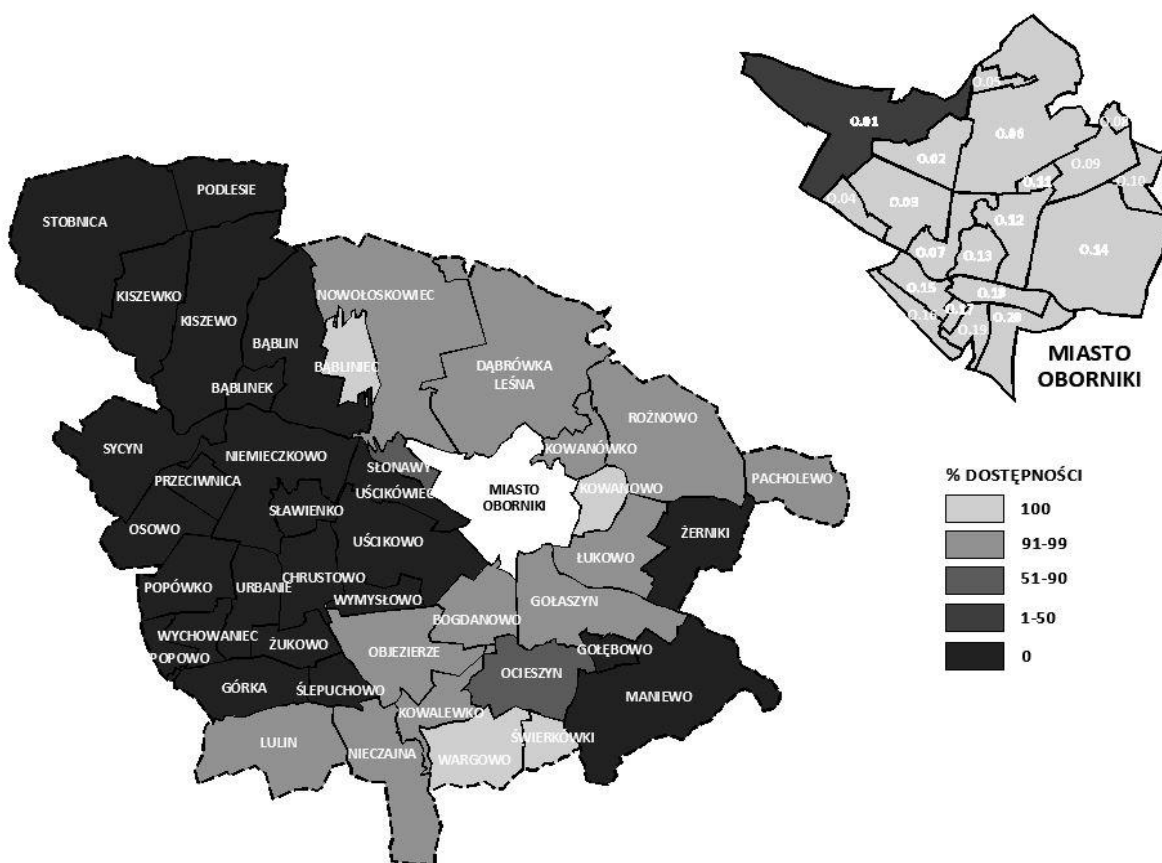
Lp	JEDNOSTKA ANALITYCZNA	LICZBA MIESZKAŃCÓW	% DOSTĘPNOŚCI	ILOŚĆ Z DOSTĘPEM (PODOBSZAR)	% LUDNOŚCI GMINY Z DOSTĘPEM
1	Bąblin	217	0	0	0
2	Bąblinek	150	0	0	0
3	Bąbliniec	109	100	109	0,32
4	Bogdanowo	1012	95	961,4	2,82
5	Chrustowo	358	0	0	0
6	Dąbrówka Leśna	702	92	645,84	1,90
7	Gołaszyn	345	97	334,65	0,98
8	Gołębowo	106	0	0	0
9	Górka	313	0	0	0
10	Kiszewko	174	0	0	0
11	Kiszewo	441	0	0	0
12	Kowalewko	177	97	171,69	0,50
13	Kowanowo	272	100	272	0,80
14	Kowanówko	1416	99	1401,84	4,12
15	Lulin	400	98	392	1,15
16	Łukowo	446	93	414,78	1,22
17	Maniewo	482	0	0	0
18	Nieczajna	350	95	332,5	0,98
19	Niemieczkowo	68	0	0	0
20	Nowołoskoniec	248	95	235,6	0,69

21	<b>Objezierze</b>	819	99	810,81	2,38
22	<b>Ocieszyn</b>	374	60	224,4	0,66
23	<b>Osowo</b>	149	0	0	0
24	<b>Pacholewo</b>	201	99	198,99	0,58
25	<b>Podlesie</b>	94	0	0	0
26	<b>Popowo</b>	94	0	0	0
27	<b>Popówko</b>	477	0	0	0
28	<b>Przeciwica</b>	39	0	0	0
29	<b>Rożnowo</b>	1691	98	1657,18	4,87
30	<b>Sławienko</b>	112	0	0	0
31	<b>Słonawy</b>	335	70	234,5	0,69
32	<b>Stobnica</b>	119	0	0	0
33	<b>Sycyn</b>	153	0	0	0
34	<b>Ślepuchowo</b>	84	0	0	0
35	<b>Świerkówki</b>	223	100	223	0,66
36	<b>Urbanie</b>	282	0	0	0
37	<b>Uścikowo</b>	779	0	0	0
38	<b>Uścikówiec</b>	157	0	0	0
39	<b>Wargowo</b>	489	100	489	1,44
40	<b>Wychowaniec</b>	114	0	0	0
41	<b>Wymysłowo</b>	143	0	0	0
42	<b>Żerniki</b>	243	0	0	0
43	<b>Żukowo</b>	81	0	0	0
44	<b>O.01</b>	35	15	5,25	0,02
45	<b>O.02</b>	892	100	892	2,62
46	<b>O.03</b>	3924	100	3924	11,53
47	<b>O.04</b>	356	100	356	1,05
48	<b>O.05</b>	35	100	35	0,10
49	<b>O.06</b>	0	100	0	0
50	<b>O.07</b>	1373	100	1373	4,04
51	<b>O.08</b>	0	100	0	0
52	<b>O.09</b>	89	100	89	0,26
53	<b>O.10</b>	124	100	124	0,36

54	O.11	856	100	856	2,51
55	O.12	4817	100	4817	14,15
56	O.13	4246	100	4246	12,47
57	O.14	89	100	89	0,26
58	O.15	266	100	266	0,78
59	O.16	0	100	0	0
60	O.17	9	100	9	0,03
61	O.18	178	100	178	0,53
62	O.19	535	100	535	1,57
63	O.20	17	100	17	0,05

źródło: opracowanie własne na podstawie danych Urzędu Gminy Oborniki, 2017

## DOSTĘP DO KANALIZACJI



Ryc. 15. Rysunek analityczny dostępu istniejącej zabudowy do kanalizacji sanitarnej, na podstawie danych Urzędu Gminy Oborniki, 2017

- stan techniczny istniejącej zabudowy (średnia ważona zużycia budynków w danej jednostce).

Jako kolejny współczynnik charakteryzujący stan kryzysowy w strefie technicznej obrano stan techniczny istniejącej zabudowy. Jako wskaźnik została obrana średnia ważona zużycia budynków w danej jednostce. Przeanalizowane dane stanu technicznego poszczególnych budynków pozwoliły na określenie średniej ważonej zużycia budynków w poszczególnych jednostkach.

Posługując się zależnościami pomiędzy rodzajem budowl i ich trwałością możliwe jest określenie „Wiek techniczny budynków” (Buchner M., Buchner A., Laube J.: (1983: 307-314), Zarys Projektowania i Historii Architektury, Wydawnictwo Szkolne i Pedagogiczne, Warszawa). Przy tej metodzie bierze się także pod uwagę wiek techniczny poszczególnych elementów oraz wyposażenia budynków (Tabela wg W. Srokowskiego – Studia nad metodą określania stopnia zużycia technicznego budynków mieszkalnych – Warszawa 1971). Do oceny stanu technicznego brana jest pod uwagę „wartość procentowa poszczególnych elementów budynku w stosunku do wartości całego nowo wzniesionego budynku mieszkalnego i administracyjnego” (Tabela wg Zarządzenia Ministra Budownictwa z 25.V.1950 r., Tablic Przewidywania GUS – 1960r.) oraz zużycie normalne (Tabela wg Rossa z Technicznego Szacowania Budowli, St. J. Rutkowskiego – Warszawa 1948r.)

Zużycia techniczne obiektów (ich stan) można podzielić (za: Buchner M., Buchner A., Laube J.: (1983:312) , Zarys Projektowania i Historii Architektury, Wydawnictwo Szkolne i Pedagogiczne, Warszawa) na następujące kategorie:

- a. zadowolający – stan ten oznacza, że zużycie elementu jest niewielkie. Remont i naprawa są zbędne
- b. niezadowolający – zużycie elementu pozwalające na dalsze użytkowanie po dokonaniu naprawy
- c. zły – zużycie znaczne powodujące trudności w użytkowaniu i mogące wpłynąć ujemnie na stan innych elementów. Kwalifikuje się do naprawy z wymianą elementów
- d. zupełnie zły – zużycie powoduje nieużyteczność elementu i w sposób wyraźny oddziałuje szkodliwie na stan techniczny innych elementów, a nawet całego obiektu. Element taki należy usunąć i zastąpić nowym.

„Ogólnie można stwierdzić, że przez zużycie rozumie się utratę wartości szacowanej nieruchomości wynikłą z jej zużycia technicznego, fizycznego, funkcjonalnego, użytkowego i środowiskowego. Istotą zużycia technicznego jest utrata wartości obiektu budowlanego na skutek faktycznego zniszczenia poszczególnych elementów konstrukcyjnych, wykończenia i wyposażenia” (Michalik K.:2014, Zużycie techniczne budynków i budowli, Wydawnictwo Prawo i Budownictwo, Chrzanów).

W ocenie stanu technicznego budynków posłużono się metodą wielokryterialną. Na ocenę stanu technicznego składały się następujące czynniki, w następujących procentowych udziałach ważności:

- stan konstrukcji – 25%,
- stan elewacji – 15%,
- stan pokrycia dachowego – 15%,
- stan stolarki okiennej i drzwiowej – 10%,
- stopień zawilgocenia obiektu – 15%,
- podstawowe parametry energetyczne - 20%.

Na potrzeby niniejszego opracowania, dla ukazania wskaźnikowych wartości zużycia budynków, ustalono następujące wartości graniczne dla poszczególnych kategorii, o których mowa powyżej (na podstawie kategorii określonych przez Buchner M., Buchner A., Laube J.: (1983:312), Zarys Projektowania i Historii Architektury, Wydawnictwo Szkolne i Pedagogiczne, Warszawa) :

- a. **zadowolający – 300-400 punktów** – stan techniczny zadowolający (gdzie 400 – stan idealny)
- b. **niezadowolający – 200-299 punktów** – stan techniczny niezadowolający
- c. **zły – 100-199 punktów** – stan techniczny zły
- d. **zupełnie zły – 0-99 punktów** – stan techniczny zupełnie zły (gdzie 0 – ruina)

Dla zakwalifikowania się poszczególnych jednostek do stanu kryzysowego w sferze technicznej, dla współczynnika określającego stan techniczny istniejącej zabudowy, posłużono się progiem określającym średnią dla Gminy. Wszystkie jednostki analityczne posiadające przyznaną ilość punktów mniejszą niż średnia dla Gminy (275 pkt.) zostały zaliczone do stanu kryzysowego. Metodologię taką uzasadnia również fakt, że w puli jednostek ze stanem kryzysowym znajdują się budynki w złym stanie technicznym lub stanie niezadowolającym lecz z zauważalnym udziałem budynków w stanie złym.

Tab. 17. Stan techniczny istniejącej zabudowy w poszczególnych jednostkach analitycznych

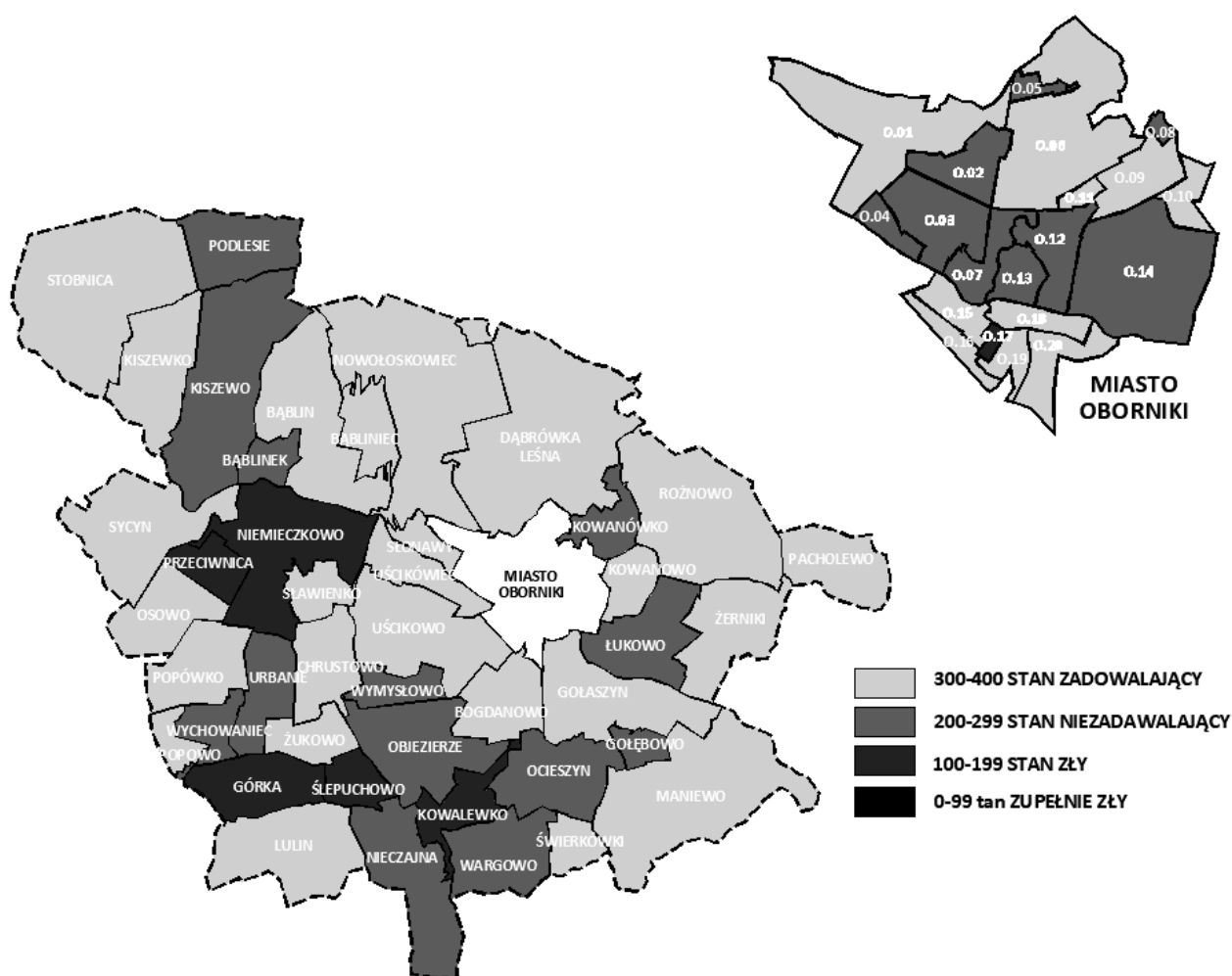
Lp	JEDNOSTKA ANALITYCZNA	STAN TECHNICZNY BUDYNKÓW [ŚREDNIA WAŻONA ZUŻYCIA BUDYNKÓW –ilość przyznaných punktów]	STOSUNEK DO ŚREDNIEJ GMINY [ŚREDNIA GMINY - 275]
1	Bąblin	312	312 > 275
2	Bąblinek	268	268 < 275
3	Bąbliniec	317	317 > 275
4	Bogdanowo	357	357 > 275
5	Chrustowo	302	302 > 275
6	Dąbrówka Leśna	305	305 > 275
7	Gołaszyn	328	328 > 275
8	Gołębowo	254	254 < 275
9	Górka	182	182 < 275
10	Kiszewko	212	212 < 275
11	Kiszewo	271	271 < 275
12	Kowalewko	178	178 < 275
13	Kowanowo	328	328 > 275
14	Kowanówko	215	215 < 275
15	Lulin	309	309 > 275
16	Łukowo	218	218 < 275
17	Maniewo	317	317 > 275
18	Nieczajna	227	227 < 275
19	Niemieczkowo	182	182 < 275
20	Nowołoskoniec	324	324 > 275
21	Objezierze	221	221 < 275
22	Ocieszyn	240	240 < 275
23	Osowo	215	215 < 275
24	Pacholewo	317	317 > 275

25	Podlesie	256	256 < 275
26	Popowo	303	303 > 275
27	Popówko	262	262 < 275
28	Przeciwica	198	198 < 275
29	Rożnowo	347	347 > 275
30	Sławienko	301	301 > 275
31	Słonawy	322	322 > 275
32	Stobnica	317	317 > 275
33	Sycyn	315	315 > 275
34	Ślepuchowo	188	188 < 275
35	Świerkówki	307	307 > 275
36	Urbanie	265	265 < 275
37	Uścikowo	301	301 > 275
38	Uścikówek	315	315 > 275
39	Wargowo	242	242 < 275
40	Wychowaniec	247	247 < 275
41	Wymysłowo	245	245 < 275
42	Żerniki	311	311 > 275
43	Żukowo	289	289 > 275
44	O.01	312	312 > 275
45	O.02	238	238 < 275
46	O.03	245	245 < 275
47	O.04	230	230 < 275
48	O.05	287	287 > 275
49	O.06	320	320 > 275
50	O.07	217	217 < 275
51	O.08	230	230 < 275
52	O.09	310	310 > 275
53	O.10	338	338 > 275
54	O.11	372	372 > 275
55	O.12	235	235 < 275
56	O.13	227	227 < 275
57	O.14	254	254 < 275

58	0.15	306	306 > 275
59	0.16	343	343 > 275
60	0.17	190	190 < 275
61	0.18	305	305 > 275
62	0.19	311	311 > 275
63	0.20	346	346 > 275
300-400 pkt – stan techniczny zadowalający (gdzie 400 – stan idealny) 200-299 pkt – stan techniczny niezadowalający 100-199 pkt – stan techniczny zły 0-99 pkt – stan techniczny zupełnie zły (gdzie 0 – ruina)			

źródło: opracowanie własne na podstawie opracowania pn. „Potrzeby i możliwości rozwoju przestrzennego Gminy Oborniki w kompleksowych analizach, prognozach i bilansach wg art. 10 ust. 1 pkt. 7 ustawy o planowaniu i zagospodarowaniu przestrzennym na potrzeby Studium uwarunkowań i kierunków zagospodarowania przestrzennego Gminy Oborniki” i badań wyjściowych do opracowania, M., Buchner A., Laube J.: Zarys Projektowania i Historii Architektury oraz danych Urzędu Gminy Oborniki, 2017

## STAN TECHNICZNY BUDYNKÓW



Ryc. 16. Rysunek analityczny stanu technicznego budynków.

➤ Poglębiona analiza czynników i zjawisk kryzysowych w poszczególnych jednostkach analitycznych

Niezależnie od przeprowadzonej diagnozy dotyczącej występowania negatywnych zjawisk zachodzących na terenie gminy Oborniki, w oparciu o wskaźniki, w poszczególnych sferach dla wszystkich jednostek analitycznych, dopatrzono potrzebę wskazania występowania negatywnych zjawisk w poszczególnych sferach, które to występują w pojedynczych jednostkach analitycznych, w kilku lub we wszystkich jednostkach, w tym również przedstawiono takie zjawiska, które nie sposób przedstawić metodami wskaźnikowymi. Mimo że przedstawiona w poniższej tabeli diagnoza powiela częściowo przedstawione już uprzednio dane zawarte w analizie wskaźnikowej uznano, że niezwykle ważne przy określaniu jakie z obszarów faktycznie potrzebują podjęcia działań rewitalizacyjnych, jest indywidualne podejście do każdego z nich, a nie tylko porównywanie ze sobą wszystkich jednostek analitycznych pod kątem danego problemu. Działanie takie pozwala odnaleźć indywidualne problemy danej przestrzeni, które w innych miejscach mogą w ogóle nie występować. Problemy te, przy ogólnej analizie łatwo jest nie zauważyć, powodując tym samym pominięcie istotnych defektów jednostki, które nie będą (a powinny) być poddane procesom rewitalizacyjnym.

Tab. 18. Poglębiona – uzupełniająca diagnoza czynników i zjawisk kryzysowych na obszarze Gminy Oborniki

Nazwa jednostki analitycznej	Negatywne zjawiska – uzupełniające i podsumowujące				
	<u>społeczne</u>	<u>gospodarcze</u>	<u>środowiskowe</u>	<u>przestrzenno funkcjonalne</u>	<u>techniczne</u>
Bąblin	-	-	> zgodnie z badaniami monitoringowymi jakości wód powierzchniowych prowadzonych w latach 2013-2015 stwierdzono stan wód rzeki Warta (od Welny do Samy) jako – ZŁY – umiarkowany potencjał ekologiczny i dobry stan chemiczny, a tym samym wynikiowy zły stan wód; o ocenie potencjału ekologicznego zdecydowały elementy biologiczne - fitoplankton i makrofity; stwierdzono niespełnienie wymagań postawionych dla obszarów chronionych > brak zbiorczej sieci kanalizacyjnej – zagrożenie dla środowiska wodno-gruntowego	> znikoma powierzchnia pokryta obowiązującymi miejscowymi planami zagospodarowania przestrzennego – miejscowość jako jedna z 20 na 44 głównych miejscowości w Gminie posiada obowiązujące plany miejscowe obejmujące mniej niż 1% pokrycia powierzchni miejscowości – zagrożenie dla ładu przestrzennego i niedochowania zasady zrównoważonego rozwoju	> brak zbiorczej sieci kanalizacyjnej



Nazwa jednostki analitycznej	Negatywne zjawiska – uzupełniające i podsumowujące				
	<u>społeczne</u>	<u>gospodarcze</u>	<u>środowiskowe</u>	<u>przestrzennie funkcjonalne</u>	<u>techniczne</u>
Bąblinek	-	-	> zgodnie z badaniami monitoringowymi jakości wód powierzchniowych prowadzonych w latach 2013-2015 stwierdzono stan wód rzeki Warta (od Welny do Samy) jako – ZŁY – umiarkowany potencjał ekologiczny i dobry stan chemiczny, a tym samym wyników zły stan wód; o ocenie potencjału ekologicznego zdecydowały elementy biologiczne - fitoplankton i makrofity; stwierdzono niespełnienie wymagań postawionych dla obszarów chronionych > brak zbiorczej sieci kanalizacyjnej – zagrożenie dla środowiska wodno-gruntowego	> brak obowiązujących miejscowych planów zagospodarowania przestrzennego – miejscowość jako jedna z 20 na 44 głównych miejscowości w Gminie nie posiada obowiązujących planów miejscowych (0% pokrycia miejscowości) – zagrożenie dla ładunku przestrzennego i niedochowania zasady zrównoważonego rozwoju	> brak zbiorczej sieci kanalizacyjnej
Bąbliniec	-	-	-	> brak obowiązujących miejscowych planów zagospodarowania przestrzennego – miejscowość jako jedna z 20 na 44 głównych miejscowości w Gminie nie posiada obowiązujących planów miejscowych (0% pokrycia miejscowości) – zagrożenie dla ładunku przestrzennego i niedochowania zasady zrównoważonego rozwoju	-

Nazwa jednostki analitycznej	Negatywne zjawiska – uzupełniające i podsumowujące				
	<u>społeczne</u>	<u>gospodarcze</u>	<u>środowiskowe</u>	<u>przestrzennie funkcjonalne</u>	<u>techniczne</u>
Bogdanowo	<p>&gt; duża gęstość zaludnienia – 187 os./km<sup>2</sup> i koncentracja ludności – problemy z obsługą społeczeństwa – niedogodności w komunikacji pieszej, w przemieszczaniu się pojazdów, w dostępie do usług publicznych</p> <p>&gt; liczba osób bezrobotnych (choć procentowo i tak nie jest wysoka) w miejscowości wynosi ok. 3,2% jej mieszkańców, z czego: 5% osób bezrobotnych nie posiada wykształcenia lub posiada wykształcenie podstawowe bądź gimnazjalne, 71% osób bezrobotnych posiada wykształcenie średnie, zawodowe bądź techniczne, 24% osób bezrobotnych posiada wykształcenie wyższe - wysoki odsetek osób bezrobotnych posiadających wykształcenie średnie, zawodowe bądź techniczne.</p>	-	-	<p>&gt; problemy parkingowe występujące na istniejącym w obszarze jednostki nowym osiedlu – intensywna zabudowa mieszkaniowa wielorodzinna – skalę problemową ocenia się jako WYSOKĄ, w opozycji do przeważnie ŚREDNIEJ (centrum miasta Oborniki) i NISKIEJ (miejsca peryferyjne) (z wyjątkami)</p>	-
Chrustowo	<p>&gt; liczba osób bezrobotnych (choć procentowo i tak nie jest wysoka) w miejscowości wynosi ok. 5,3% jej mieszkańców, z czego: 45% osób bezrobotnych nie posiada wykształcenia lub posiada wykształcenie podstawowe bądź gimnazjalne, 34% osób bezrobotnych posiada wykształcenie średnie, zawodowe</p>	-	<p>&gt; zgodnie z badaniami monitoringowymi jakości wód powierzchniowych prowadzonych w latach 2013-2015 stwierdzono stan wód rzeki Samica Kierska jako – ZŁY – umiarkowany stan ekologiczny i dobry stan chemiczny, a tym samym wynikowy zły stan wód; o ocenie stanu</p>	<p>&gt; brak obowiązujących miejscowych planów zagospodarowania przestrzennego – miejscowość jako jedna z 20 na 44 głównych miejscowości w Gminie nie posiada obowiązujących planów miejscowych (0% pokrycia miejscowości) – zagrożenie dla ładunku przestrzennego i niedochowania zasady</p>	<p>&gt; brak zbiorczej sieci kanalizacyjnej</p>

Nazwa jednostki analitycznej	Negatywne zjawiska – uzupełniające i podsumowujące				
	<u>społeczne</u>	<u>gospodarcze</u>	<u>środowiskowe</u>	<u>przestrzenno funkcjonalne</u>	<u>techniczne</u>
	bądź techniczne, 21% osób bezrobotnych posiada wykształcenie wyższe - osoby bezrobotne to w głównej mierze osoby bez wykształcenia.		ekologicznego zdecydowały elementy biologiczne - makrofity i makrobezkręgowce bentosowe oraz elementy fizykochemiczne, stwierdzono niespełnienie wymagań postawionych dla obszarów chronionych > brak zbiorczej sieci kanalizacyjnej – zagrożenie dla środowiska wodno-gruntowego > materiały niebezpieczne w ilości powyżej 100.000 kg – występowanie azbestu – zagrożenie dla środowiska, zagrożenie dla człowieka – w miejscowości mamy do czynienia z 116.175 kg azbestu – średnio 1.075 kg/1 gosp. domowe zlokalizowane we wsi	zrównoważonego rozwoju	

Nazwa jednostki analitycznej	Negatywne zjawiska – uzupełniające i podsumowujące				
	<u>społeczne</u>	<u>gospodarcze</u>	<u>środowiskowe</u>	<u>przestrzenno funkcjonalne</u>	<u>techniczne</u>
Dąbrówka Leśna	-	-	> zagrożenie hałasem przy drodze wojewódzkiej nr 178 (pomiar 10 m od drogi) – równoważny poziom hałasu w porze dnia - 63,7 dBA-PRZECIĘTNE ZAGROŻENIE HAŁASEM, w porze nocy - 58,7 dBA-PRZECIĘTNE ZAGROŻENIE HAŁASEM (wskaźnik skali oceny - Narodowy Instytut Zdrowia Publicznego)		-
Gołaszyn	-	-	-	-	-
Gołębowo	-	-	> brak zbiorczej sieci kanalizacyjnej – zagrożenie dla środowiska wodno-gruntowego	-	> brak zbiorczej sieci kanalizacyjnej
Górka	-	-	> brak zbiorczej sieci kanalizacyjnej – zagrożenie dla środowiska wodno-gruntowego > materiały niebezpieczne w ilości powyżej 100.000 kg – występowanie azbestu – zagrożenie dla środowiska, zagrożenie dla człowieka – w miejscowości mamy do czynienia z 131.670 kg azbestu – średnio 1.386 kg/1 gosp. domowe zlokalizowane we wsi	> brak obowiązujących miejscowych planów zagospodarowania przestrzennego – miejscowość jako jedna z 20 na 44 głównych miejscowości w Gminie nie posiada obowiązujących planów miejscowych (0% pokrycia miejscowości) – zagrożenie dla ładu przestrzennego i niedochowania zasady zrównoważonego rozwoju	> brak zbiorczej sieci kanalizacyjnej
Kiszewko	> liczba osób bezrobotnych (choć procentowo i tak nie jest wysoka) w miejscowości wynosi ok. 4,0% jej mieszkańców, z	-	> zgodnie z badaniami monitoringowymi jakości wód powierzchniowych prowadzonych w		> brak zbiorczej sieci kanalizacyjnej

Nazwa jednostki analitycznej	Negatywne zjawiska – uzupełniające i podsumowujące				
	<u>społeczne</u>	<u>gospodarcze</u>	<u>środowiskowe</u>	<u>przestrzenno funkcjonalne</u>	<u>techniczne</u>
	czego: 50% osób bezrobotnych nie posiada wykształcenia lub posiada wykształcenie podstawowe bądź gimnazjalne, 50% osób bezrobotnych posiada wykształcenie średnie, zawodowe bądź techniczne		latach 2013-2015 stwierdzono stan wód rzeki Warta (od Wełny do Samy) jako – ZŁY – umiarkowany potencjał ekologiczny i dobry stan chemiczny, a tym samym wynikowy zły stan wód; o ocenie potencjału ekologicznego zdecydowały elementy biologiczne - fitoplankton i makrofity; stwierdzono niespełnienie wymagań postawionych dla obszarów chronionych > brak zbiorczej sieci kanalizacyjnej – zagrożenie dla środowiska wodno-gruntowego		
Kiszewo	> niska jakość życia mieszkańców charakteryzująca się niewystarczającym poziomem kapitału społecznego > z badań ankietowych wynika że 23,8% respondentów uznaje za słuszne działania na rzecz ograniczenia bezrobocia, poprawy rynku pracy, w tym na rzecz absolwentów poszukujących pracy > z badań ankietowych wynika że 14,2% respondentów uznaje za słuszne działania w zakresie rozbudowy bazy turystycznej i obsługi ruchu turystycznego	-	> zgodnie z badaniami monitoringowymi jakości wód powierzchniowych prowadzonych w latach 2013-2015 stwierdzono stan wód rzeki Warta (od Wełny do Samy) jako – ZŁY – umiarkowany potencjał ekologiczny i dobry stan chemiczny, a tym samym wynikowy zły stan wód; o ocenie potencjału ekologicznego zdecydowały elementy biologiczne - fitoplankton i makrofity; stwierdzono niespełnienie wymagań postawionych dla obszarów	> znikoma powierzchnia pokryta obowiązującymi miejscowymi planami zagospodarowania przestrzennego – miejscowość jako jedna z 20 na 44 głównych miejscowości w Gminie posiada obowiązujące plany miejscowe obejmujące mniej niż 1% pokrycia powierzchni miejscowości – zagrożenie dla ładu przestrzennego i niedochowania zasady zrównoważonego rozwoju	> potrzeba usprawnienia, wzmocnienia infrastruktury technicznej, drogowej, komunikacyjnej, w tym potrzeba dostępności alternatywnych połączeń komunikacyjnych – przeprawa przez rzekę Wartę - reaktywacja > z badań ankietowych wynika że inwestycji w infrastrukturę oczekuje 37,2% zapytanych > z badań ankietowych wynika że inwestycji w zakresie przeprawy przez rzekę Wartę w Kiszewie oczekuje 8% zapytanych > brak zbiorczej sieci kanalizacyjnej

Nazwa jednostki analitycznej	Negatywne zjawiska – uzupełniające i podsumowujące				
	<u>społeczne</u>	<u>gospodarcze</u>	<u>środowiskowe</u>	<u>przestrzennie funkcjonalne</u>	<u>techniczne</u>
			chronionych > brak zbiorczej sieci kanalizacyjnej – zagrożenie dla środowiska wodno-gruntowego		
Kowalewko	-	-	> zgodnie z badaniami monitoringowymi jakości wód powierzchniowych prowadzonych w latach 2013-2015 stwierdzono stan wód rzeki Samica Kierska jako – ZŁY – umiarkowany stan ekologiczny i dobry stan chemiczny, a tym samym wynikiem zły stan wód; o ocenie stanu ekologicznego zdecydowały elementy biologiczne - makrofity i makrobezkręgowce bentosowe oraz elementy fizykochemiczne, stwierdzono niespełnienie wymagań postawionych dla obszarów chronionych	-	-
Kowanowo	> liczba osób bezrobotnych (choć procentowo i tak nie jest wysoka) w miejscowości wynosi ok. 3,1% jej mieszkańców, z czego: 28% osób bezrobotnych nie posiada wykształcenia lub posiada wykształcenie podstawowe bądź gimnazjalne, 72% osób bezrobotnych posiada wykształcenie średnie, zawodowe bądź techniczne, brak osób bezrobotnych z wyższym	-	-	-	-

Nazwa jednostki analitycznej	Negatywne zjawiska – uzupełniające i podsumowujące				
	<u>społeczne</u>	<u>gospodarcze</u>	<u>środowiskowe</u>	<u>przestrzennie funkcjonalne</u>	<u>techniczne</u>
	wykształceniem - wysoki odsetek osób bezrobotnych posiadających wykształcenie średnie, zawodowe bądź techniczne.				
Kowanówko	<p>&gt; niewystarczający udział mieszkańców, w tym przede wszystkim dzieci i młodzieży w integrowaniu życia społecznego i kultywowaniu kultury i sportu</p> <p>&gt; z badań ankietowych wynika że 28,1% respondentów uznaje za słuszne działania w zakresie działalności kulturalnej i sportowej</p> <p>&gt; duża gęstość zaludnienia – 443 os./km<sup>2</sup> i koncentracja ludności – problemy z obsługą społeczeństwa – niedogodności w komunikacji pieszej, w przemieszczaniu się pojazdów, w dostępie do usług publicznych</p> <p>&gt; liczba osób bezrobotnych (choć procentowo i tak nie jest wysoka) w miejscowości wynosi ok. 3,5% jej mieszkańców, z czego: 14% osób bezrobotnych nie posiada wykształcenia lub posiada wykształcenie podstawowe bądź gimnazjalne, 69% osób bezrobotnych posiada wykształcenie średnie, zawodowe bądź techniczne, 17% osób bezrobotnych posiada wykształcenie wyższe - wysoki odsetek osób bezrobotnych posiadających</p>	-	<p>&gt; zagrożenie hałasem przy drodze krajowej nr 11 (pomiar 10 m od drogi) – równoważny poziom hałasu w porze dnia - 72,8 dBA – WYSOKIE ZAGROŻENIE HAŁASEM, w porze nocy - 69,0 dBA – WYSOKIE ZAGROŻENIE HAŁASEM (wskaźnik skali oceny - Narodowy Instytut Zdrowia Publicznego)</p>	<p>&gt; niska jakość kapitału kulturalnego i sportowego - potrzeba zapewnienia przestrzeni i obiektów ogniskujących życie społeczne i kulturowe</p> <p>&gt; z badań ankietowych wynika że rozwoju kultury, rozrywki, sportu i rekreacji oczekuje 28,1% zapytanych</p> <p>&gt; z badań ankietowych wynika że na rewitalizację otoczenia i kompleksu Szpitala w Kowanówku wskazało 5,3% ankietowanych (choć nie jest to duża odsetek to w stosunku do liczby mieszkańców gminy, w opozycji do liczby osób oczekujących poprawy jakości przedmiotowej przestrzeni, wskazuje się na wysokie zapotrzebowanie społeczności dla omawianej rewitalizacji)</p>	<p>&gt; potrzeba usprawnienia, wzmocnienia infrastruktury technicznej, drogowej, komunikacyjnej w zakresie dostępności do placówek publicznych - poszerzenie ul. Miłowody – budowa chodników i remont jezdni z dostosowaniem do osób niepełnosprawnych w tym z realizacją zatoki drogowej dla niepełnosprawnych – obecnie odcinek drogi służący obsłudze Zespołu Szkół Specjalnych ma niewłaściwe parametry techniczne i jakościowe uniemożliwiający tym samym prawidłowej obsługi tych terenów.</p> <p>&gt; 100% istniejącego odcinka ul. Miłowody jest w złym stanie technicznym oraz o niewłaściwych parametrach, droga nie posiada chodników</p> <p>&gt; z badań ankietowych wynika że inwestycji w infrastrukturę oczekuje 37,2% zapytanych</p>

Nazwa jednostki analitycznej	Negatywne zjawiska – uzupełniające i podsumowujące				
	<u>społeczne</u>	<u>gospodarcze</u>	<u>środowiskowe</u>	<u>przestrzenno funkcjonalne</u>	<u>techniczne</u>
	wykształcenie średnie, zawodowe bądź techniczne.				
Lulin	-	-	> materiały niebezpieczne w ilości powyżej 100.000 kg – występowanie azbestu – zagrożenie dla środowiska, zagrożenie dla człowieka – w miejscowości mamy do czynienia z 173.376 kg azbestu – średnio 1.432 kg/1 gosp. domowe zlokalizowane we wsi	> brak obowiązujących miejscowych planów zagospodarowania przestrzennego – miejscowość jako jedna z 20 na 44 głównych miejscowości w Gminie nie posiada obowiązujących planów miejscowych (0% pokrycia miejscowości) – zagrożenie dla ładu przestrzennego i niedochowania zasady zrównoważonego rozwoju	-
Łukowo	> liczba osób bezrobotnych (choć procentowo i tak nie jest wysoka) w miejscowości wynosi ok. 3,2% jej mieszkańców, z czego: 33% osób bezrobotnych nie posiada wykształcenia lub posiada wykształcenie podstawowe bądź gimnazjalne, 56% osób bezrobotnych posiada wykształcenie średnie, zawodowe bądź techniczne, 11% osób bezrobotnych posiada wykształcenie wyższe - wysoki odsetek osób bezrobotnych posiadających wykształcenie średnie, zawodowe bądź techniczne.	-	-	-	-
Maniewo	> liczba osób bezrobotnych (choć procentowo i tak nie jest wysoka) w miejscowości wynosi ok. 2,9% jej mieszkańców, z	-	> brak zbiorczej sieci kanalizacyjnej – zagrożenie dla środowiska wodno-gruntowego > materiały	> znikoma powierzchnia pokryta obowiązującymi miejscowymi planami zagospodarowania przestrzennego –	> brak zbiorczej sieci kanalizacyjnej



Nazwa jednostki analitycznej	Negatywne zjawiska – uzupełniające i podsumowujące				
	<u>społeczne</u>	<u>gospodarcze</u>	<u>środowiskowe</u>	<u>przestrzenno funkcjonalne</u>	<u>techniczne</u>
	czego: 25% osób bezrobotnych nie posiada wykształcenia lub posiada wykształcenie podstawowe bądź gimnazjalne, 67% osób bezrobotnych posiada wykształcenie średnie, zawodowe bądź techniczne, 8% osób bezrobotnych posiada wykształcenie wyższe - wysoki odsetek osób bezrobotnych posiadających wykształcenie średnie, zawodowe bądź techniczne.		niebezpieczne w ilości powyżej 100.000 kg – występowanie azbestu – zagrożenie dla środowiska, zagrożenie dla człowieka – w miejscowości mamy do czynienia z 180.555 kg azbestu – średnio 1.236 kg/1 gosp. domowe zlokalizowane we wsi	miejsowość jako jedna z 20 na 44 głównych miejscowości w Gminie posiada obowiązujące plany miejscowe obejmujące mniej niż 1% pokrycia powierzchni miejscowości – zagrożenie dla ładu przestrzennego i niedochowania zasady zrównoważonego rozwoju	
Nieczajna	> konieczność poprawy bezpieczeństwa społeczeństwa na terenach publicznych	-	> materiały niebezpieczne w ilości powyżej 100.000 kg – występowanie azbestu – zagrożenie dla środowiska, zagrożenie dla człowieka – w miejscowości mamy do czynienia z 156.397 kg azbestu – średnio 1.718 kg/1 gosp. domowe zlokalizowane we wsi	-	> potrzeba usprawnienia, wzmocnienia infrastruktury technicznej, drogowej, komunikacyjnej, w tym potrzeba zwiększenia ilości dróg pieszych – chodników i poprawa jakości nawierzchni dróg na terenie wsi, w podobszarze rewitalizacji, a także potrzeba zwiększenia dostępności obszarów dla alternatywnych, ekologicznych środków transportu indywidualnego > wskazuje się że ok. 100% istniejących na terenie wsi dróg jest w złym stanie technicznym, natomiast chodniki występują jedynie wzdłuż części dróg (ok. 80%) lecz ich parametry i częściowo stan techniczny jest zły > z badań ankietowych wynika że inwestycji w infrastrukturę

Nazwa jednostki analitycznej	Negatywne zjawiska – uzupełniające i podsumowujące				
	<u>społeczne</u>	<u>gospodarcze</u>	<u>środowiskowe</u>	<u>przestrzennie funkcjonalne</u>	<u>techniczne</u>
					oczekuje 37,2% zapytanych
Niemieczkowo	-	-	> zgodnie z badaniami monitoringowymi jakości wód powierzchniowych prowadzonych w latach 2013-2015 stwierdzono stan wód rzeki Samica Kierska jako – ZŁY – umiarkowany stan ekologiczny i dobry stan chemiczny, a tym samym wynikowy zły stan wód; o ocenie stanu ekologicznego zdecydowały elementy biologiczne - makrofity i makrobezkręgowce bentosowe oraz elementy fizykochemiczne, stwierdzono niespełnienie wymagań postawionych dla obszarów chronionych > zgodnie z badaniami monitoringowymi jakości wód powierzchniowych prowadzonych w latach 2013-2015 stwierdzono stan wód rzeki Warta (od Welny do Samy) jako – ZŁY – umiarkowany potencjał ekologiczny i dobry stan chemiczny, a tym samym wynikowy zły stan wód; o ocenie potencjału ekologicznego zdecydowały elementy biologiczne -	-	> brak zbiorczej sieci kanalizacyjnej

Nazwa jednostki analitycznej	Negatywne zjawiska – uzupełniające i podsumowujące				
	<u>społeczne</u>	<u>gospodarcze</u>	<u>środowiskowe</u>	<u>przestrzennie funkcjonalne</u>	<u>techniczne</u>
			fitoplankton i makrofity; stwierdzono niespełnienie wymagań postawionych dla obszarów chronionych > brak zbiorczej sieci kanalizacyjnej – zagrożenie dla środowiska wodno-gruntowego		
Nowołoskoniec	-	-	-	-	-
Objezierze	<p>&gt; potrzeba zapewnienia społeczeństwu bezpieczeństwa publicznego w szczególności w ruchu pieszym z uwagi na wypadki z udziałem pieszych. &gt; z badań ankietowych wynika że poprawy bezpieczeństwa i ładu publicznego oczekuje 17,2% zapytanych &gt; niski poziom edukacji w szkołach – w Zespole Szkół im. A. Mickiewicza w Objezierzu – technikum – w 2016r. maturę zdało zaledwie 30% osób przystępujących (przystąpiło 20 osób, zdało 6 osób) &gt; liczba osób bezrobotnych (choć procentowo i tak nie jest wysoka) w miejscowości wynosi ok. 2,6% jej mieszkańców, z czego: 53% osób bezrobotnych nie posiada wykształcenia lub posiada wykształcenie podstawowe bądź gimnazjalne, 36% osób bezrobotnych posiada wykształcenie średnie, zawodowe bądź techniczne,</p>	-	<p>&gt; konieczność zapobiegania rozpraszaniu zabudowy i przemieszaniu funkcji wywołujących konflikty przestrzenne &gt; zgodnie z badaniami monitoringowymi jakości wód powierzchniowych prowadzonych w latach 2013-2015 stwierdzono stan wód rzeki Samica Kierska jako – ZŁY – umiarkowany stan ekologiczny i dobry stan chemiczny, a tym samym wynikowy zły stan wód; o ocenie stanu ekologicznego zdecydowały elementy biologiczne - makrofity i makrobezkręgowce bentosowe oraz elementy fizykochemiczne, stwierdzono niespełnienie wymagań postawionych dla obszarów chronionych &gt; materiały niebezpieczne w ilości powyżej 100.000 kg – występowanie azbestu –</p>	<p>&gt; niska jakość kapitału kulturalnego i sportowego - potrzeba zapewnienia przestrzeni i obiektów ogniskujących życie społeczne i kulturowe &gt; z badań ankietowych wynika że rozwoju kultury, rozrywki, sportu i rekreacji oczekuje 28,1% zapytanych &gt; z badań ankietowych wynika że na rewitalizację przestrzeni publicznej w Objezierzu wskazało 9,5% ankietowanych</p>	<p>&gt; potrzeba usprawnienia, wzmocnienia infrastruktury technicznej, drogowej, komunikacyjnej, w tym potrzeba zwiększenia ilości dróg pieszych – chodników na terenie wsi &gt; wskazuje się że ok. 70% istniejących na terenie wsi chodników jest w złym stanie technicznym, a na drogach podrzędnych chodniki w ogóle nie występują &gt; z badań ankietowych wynika że inwestycji w infrastrukturę oczekuje 37,2% zapytanych</p>

Nazwa jednostki analitycznej	Negatywne zjawiska – uzupełniające i podsumowujące				
	<u>społeczne</u>	<u>gospodarcze</u>	<u>środowiskowe</u>	<u>przestrzenno funkcjonalne</u>	<u>techniczne</u>
	11% osób bezrobotnych posiada wykształcenie wyższe - wysoki odsetek osób bezrobotnych nie posiadających lub posiadających podstawowe bądź gimnazjalne wykształcenie.		zagrożenie dla środowiska, zagrożenie dla człowieka – w miejscowości mamy do czynienia z 130.278 kg azbestu – średnio 525 kg/1 gosp. domowe zlokalizowane we wsi > lokalizacja na terenie wsi dzikiego wysypiska śmieci (stan: 2016 r., ilość na terenie Gminy: 4)		
Ocieszyn	> potrzeba realizacji działań społecznych adresowanych do osób zagrożonych wykluczeniem > z badań ankietowych wynika że 46,9% respondentów, uznaje za najpotrzebniejsze usprawnienie funkcjonowania służby zdrowia, w tym wprowadzenie Gminnych programów profilaktycznych, > wzrost współczynnika zgonów: z 7,0 ‰ 2010 r. do 8,4 ‰ w 2015 r. > liczba osób bezrobotnych (choć procentowo i tak nie jest wysoka) w miejscowości wynosi ok. 4,1% jej mieszkańców, z czego: 37% osób bezrobotnych nie posiada wykształcenia lub posiada wykształcenie podstawowe bądź gimnazjalne, 48% osób bezrobotnych posiada wykształcenie średnie, zawodowe bądź techniczne, 15% osób bezrobotnych	-	-	> niska jakość kapitału kulturalnego - potrzeba zapewnienia przestrzeni i obiektów ogniskujących życie społeczne i kulturowe > z badań ankietowych wynika że rozwoju kultury, rozrywki, sportu i rekreacji oczekuje 28,1% zapytanych	> potrzeba usprawnienia, wzmocnienia infrastruktury technicznej, drogowej, komunikacyjnej, w tym potrzeba zwiększenia ilości dróg pieszych – chodników i poprawa jakości nawierzchni dróg na terenie wsi, w podobnym zakresie rewitalizacji > wskazuje się że blisko 100% istniejących na terenie wsi dróg jest w średnim lub złym stanie technicznym, natomiast chodniki w ogóle nie występują > z badań ankietowych wynika że inwestycji w infrastrukturę oczekuje 37,2% zapytanych

Nazwa jednostki analitycznej	Negatywne zjawiska – uzupełniające i podsumowujące				
	<u>społeczne</u>	<u>gospodarcze</u>	<u>środowiskowe</u>	<u>przestrzennie funkcjonalne</u>	<u>techniczne</u>
	posiada wykształcenie wyższe - wysoki odsetek osób bezrobotnych posiadających wykształcenie średnie, zawodowe bądź techniczne.				
Osowo	-	-	> brak zbiorczej sieci kanalizacyjnej – zagrożenie dla środowiska wodno-gruntowego	> brak obowiązujących miejscowych planów zagospodarowania przestrzennego – miejscowość jako jedna z 20 na 44 głównych miejscowości w Gminie nie posiada obowiązujących planów miejscowych (0% pokrycia miejscowości) – zagrożenie dla ładu przestrzennego i niedochowania zasady zrównoważonego rozwoju	> brak zbiorczej sieci kanalizacyjnej
Pacholewo	-	-	-	-	-
Podlesie	-	-	> brak zbiorczej sieci kanalizacyjnej – zagrożenie dla środowiska wodno-gruntowego	> brak dostępu do publicznego transportu zbiorowego – miejscowość jako jedna z 7 na 44 główne miejscowości w Gminie nie posiada obsługi komunikacji autobusowej [ok. 16% miejscowości w Gminie nie posiada w/w obsługi]	> brak zbiorczej sieci kanalizacyjnej
Popowo	-	-	> brak zbiorczej sieci kanalizacyjnej – zagrożenie dla środowiska wodno-gruntowego	> brak dostępu do publicznego transportu zbiorowego – miejscowość jako jedna z 7 na 44 główne miejscowości w Gminie nie posiada obsługi komunikacji autobusowej [ok. 16% miejscowości w Gminie nie posiada w/w obsługi] > brak	> brak zbiorczej sieci kanalizacyjnej

Nazwa jednostki analitycznej	Negatywne zjawiska – uzupełniające i podsumowujące				
	<u>społeczne</u>	<u>gospodarcze</u>	<u>środowiskowe</u>	<u>przestrzennie funkcjonalne</u>	<u>techniczne</u>
				obowiązujących miejscowych planów zagospodarowania przestrzennego – miejscowość jako jedna z 20 na 44 głównych miejscowości w Gminie nie posiada obowiązujących planów miejscowych (0% pokrycia miejscowości) – zagrożenie dla ładu przestrzennego i niedochowania zasady zrównoważonego rozwoju	
Popówko	> liczba osób bezrobotnych (choć procentowo i tak nie jest wysoka) w miejscowości wynosi ok. 4,9% jej mieszkańców, z czego: 49% osób bezrobotnych nie posiada wykształcenia lub posiada wykształcenie podstawowe bądź gimnazjalne, 45% osób bezrobotnych posiada wykształcenie średnie, zawodowe bądź techniczne, 6% osób bezrobotnych posiada wykształcenie wyższe - osoby bezrobotne to w głównej mierze osoby bez wyższego wykształcenia.	-	> brak zbiorczej sieci kanalizacyjnej – zagrożenie dla środowiska wodno-gruntowego > materiały niebezpieczne w ilości powyżej 100.000 kg – występowanie azbestu – zagrożenie dla środowiska, zagrożenie dla człowieka – w miejscowości mamy do czynienia z 165.561 kg azbestu – średnio 1.149 kg/1 gosp. domowe zlokalizowane we wsi	> brak obowiązujących miejscowych planów zagospodarowania przestrzennego – miejscowość jako jedna z 20 na 44 głównych miejscowości w Gminie nie posiada obowiązujących planów miejscowych (0% pokrycia miejscowości) – zagrożenie dla ładu przestrzennego i niedochowania zasady zrównoważonego rozwoju	> brak zbiorczej sieci kanalizacyjnej
Przeciwnica	> niski odsetek liczby ludności – 0,15% udziału w liczbie ludności Gminy > spadek liczby ludności pomiędzy rokiem 1995 a 2015 o 20,4%	-	> zgodnie z badaniami monitoringowymi jakości wód powierzchniowych prowadzonych w latach 2013-2015 stwierdzono stan wód rzeki Samica Kierska jako – ZŁY – umiarkowany stan ekologiczny i dobry stan chemiczny, a tym	> brak dostępu do publicznego transportu zbiorowego – miejscowość jako jedna z 7 na 44 główne miejscowości w Gminie nie posiada obsługi komunikacji autobusowej [ok. 16% miejscowości w Gminie nie posiada w/w obsługi]	> brak zbiorczej sieci kanalizacyjnej

Nazwa jednostki analitycznej	Negatywne zjawiska – uzupełniające i podsumowujące				
	<u>społeczne</u>	<u>gospodarcze</u>	<u>środowiskowe</u>	<u>przestrzennie funkcjonalne</u>	<u>techniczne</u>
			<p>samym wyników zły stan wód; o ocenie stanu ekologicznego zdecydowały elementy biologiczne - makrofity i makrobezkręgowce bentosowe oraz elementy fizykochemiczne, stwierdzono niespełnienie wymagań postawionych dla obszarów chronionych</p> <p>&gt; brak zbiorczej sieci kanalizacyjnej – zagrożenie dla środowiska wodno-gruntowego</p>		
Rożnowo	<p>&gt; potrzeba wzmocnienia potencjału edukacyjnego, rekreacyjnego i integracji społecznej mieszkańców wsi w tym dostępu do infrastruktury kulturalnej, edukacji kulturalnej dla zróżnicowanych grup społecznych – dzieci, młodzieży, osób niepełnosprawnych</p> <p>&gt; z badań ankietowych wynika że 28,1% respondentów uznaje za słuszne działania w zakresie działalności kulturalnej i sportowej</p> <p>&gt; liczba osób bezrobotnych (choć procentowo i tak nie jest wysoka) w miejscowości wynosi ok. 2,4% jej mieszkańców, z czego: 21% osób bezrobotnych nie posiada wykształcenia lub posiada wykształcenie podstawowe bądź gimnazjalne, 79%</p>	-	<p>&gt; materiały niebezpieczne w ilości powyżej 100.000 kg – występowanie azbestu – zagrożenie dla środowiska, zagrożenie dla człowieka – w miejscowości mamy do czynienia z 352.426 kg azbestu – średnio 663 kg/1 gosp. domowe zlokalizowane we wsi</p>	<p>&gt; niska jakość kapitału kulturalnego i sportowego - potrzeba zapewnienia przestrzeni i obiektów ogniskujących życie społeczne i kulturowe</p> <p>&gt; z badań ankietowych wynika że rozwoju kultury, rozrywki, sportu i rekreacji oczekuje 28,1% zapytanych</p>	-

Nazwa jednostki analitycznej	Negatywne zjawiska – uzupełniające i podsumowujące				
	<u>społeczne</u>	<u>gospodarcze</u>	<u>środowiskowe</u>	<u>przestrzenno funkcjonalne</u>	<u>techniczne</u>
	osób bezrobotnych posiada wykształcenie średnie, zawodowe bądź techniczne, brak osób bezrobotnych z wyższym wykształceniem - wysoki odsetek osób bezrobotnych posiadających wykształcenie średnie, zawodowe bądź techniczne.				
Sławienko	-	-	> brak zbiorczej sieci kanalizacyjnej – zagrożenie dla środowiska wodno-gruntowego	-	> brak zbiorczej sieci kanalizacyjnej
Słonawy	> liczba osób bezrobotnych (choć procentowo i tak nie jest wysoka) w miejscowości wynosi ok. 2,6% jej mieszkańców, z czego: 29% osób bezrobotnych nie posiada wykształcenia lub posiada wykształcenie podstawowe bądź gimnazjalne, 64% osób bezrobotnych posiada wykształcenie średnie, zawodowe bądź techniczne, 7% osób bezrobotnych posiada wykształcenie wyższe - wysoki odsetek osób bezrobotnych posiadających wykształcenie średnie, zawodowe bądź techniczne.	-	> zgodnie z badaniami monitoringowymi jakości wód powierzchniowych prowadzonych w latach 2013-2015 stwierdzono stan wód rzeki Warta (od Welny do Samy) jako – ZŁY – umiarkowany potencjał ekologiczny i dobry stan chemiczny, a tym samym wynikowy zły stan wód; o ocenie potencjału ekologicznego zdecydowały elementy biologiczne - fitoplankton i makrofity; stwierdzono niespełnienie wymagań postawionych dla obszarów chronionych > lokalizacja na terenie wsi dzikiego wysypiska śmieci (stan: 2016 r., ilość na terenie Gminy: 4)	-	-
Stobnica	-	-	> zgodnie z badaniami monitoringowymi	-	> brak zbiorczej sieci kanalizacyjnej



Nazwa jednostki analitycznej	Negatywne zjawiska – uzupełniające i podsumowujące				
	<u>społeczne</u>	<u>gospodarcze</u>	<u>środowiskowe</u>	<u>przestrzennie funkcjonalne</u>	<u>techniczne</u>
			<p>jakości wód powierzchniowych prowadzonych w latach 2013-2015 stwierdzono stan wód rzeki Warta (od Wełny do Samy) jako – ZŁY – umiarkowany potencjał ekologiczny i dobry stan chemiczny, a tym samym wynikowy zły stan wód; o ocenie potencjału ekologicznego zdecydowały elementy biologiczne - fitoplankton i makrofity; stwierdzono niespełnienie wymagań postawionych dla obszarów chronionych</p> <p>&gt; brak zbiorczej sieci kanalizacyjnej – zagrożenie dla środowiska wodno-gruntowego</p>		
Sycyn	-	-	<p>&gt; zgodnie z badaniami monitoringowymi jakości wód powierzchniowych prowadzonych w latach 2013-2015 stwierdzono stan wód rzeki Samica Kierska jako – ZŁY – umiarkowany stan ekologiczny i dobry stan chemiczny, a tym samym wynikowy zły stan wód; o ocenie stanu ekologicznego zdecydowały elementy biologiczne - makrofity i makrobezkręgowce bentosowe oraz elementy</p>	<p>&gt; brak dostępu do publicznego transportu zbiorowego – miejscowość jako jedna z 7 na 44 główne miejscowości w Gminie nie posiada obsługi komunikacji autobusowej [ok. 16% miejscowości w Gminie nie posiada w/w obsługi]</p> <p>&gt; brak obowiązujących miejscowych planów zagospodarowania przestrzennego – miejscowość jako jedna z 20 na 44 głównych miejscowości w Gminie nie posiada obowiązujących planów miejscowych</p>	> brak zbiorczej sieci kanalizacyjnej

Nazwa jednostki analitycznej	Negatywne zjawiska – uzupełniające i podsumowujące				
	<u>społeczne</u>	<u>gospodarcze</u>	<u>środowiskowe</u>	<u>przestrzenno funkcjonalne</u>	<u>techniczne</u>
			fizykochemiczne, stwierdzono niespełnienie wymagań postawionych dla obszarów chronionych > zgodnie z badaniami monitoringowymi jakości wód powierzchniowych prowadzonych w latach 2013-2015 stwierdzono stan wód rzeki Warta (od Welny do Samy) jako – ZŁY – umiarkowany potencjał ekologiczny i dobry stan chemiczny, a tym samym wynikowy zły stan wód; o ocenie potencjału ekologicznego zdecydowały elementy biologiczne - fitoplankton i makrofity; stwierdzono niespełnienie wymagań postawionych dla obszarów chronionych > brak zbiorczej sieci kanalizacyjnej – zagrożenie dla środowiska wodno-gruntowego	(0% pokrycia miejscowości) – zagrożenie dla ładunku przestrzennego i niedochowania zasady zrównoważonego rozwoju	
Ślepuchowo	> niski odsetek liczby ludności – 0,25% udziału w liczbie ludności Gminy	-	> brak zbiorczej sieci kanalizacyjnej – zagrożenie dla środowiska wodno-gruntowego	> brak obowiązujących miejscowych planów zagospodarowania przestrzennego – miejscowość jako jedna z 20 na 44 głównych miejscowości w Gminie nie posiada obowiązujących planów miejscowych (0% pokrycia miejscowości)	> brak zbiorczej sieci kanalizacyjnej

Nazwa jednostki analitycznej	Negatywne zjawiska – uzupełniające i podsumowujące				
	<u>społeczne</u>	<u>gospodarcze</u>	<u>środowiskowe</u>	<u>przestrzenno funkcjonalne</u>	<u>techniczne</u>
				– zagrożenie dla ładunku przestrzennego i niedochowania zasady zrównoważonego rozwoju	
Świerkówki	-	-	-	-	-
Urbanie	-	-	> brak zbiorczej sieci kanalizacyjnej – zagrożenie dla środowiska wodno-gruntowego	> brak obowiązujących miejscowych planów zagospodarowania przestrzennego – miejscowość jako jedna z 20 na 44 głównych miejscowości w Gminie nie posiada obowiązujących planów miejscowych (0% pokrycia miejscowości) – zagrożenie dla ładunku przestrzennego i niedochowania zasady zrównoważonego rozwoju	> brak zbiorczej sieci kanalizacyjnej
Uścikowo	> liczba osób bezrobotnych (choć procentowo i tak nie jest wysoka) w miejscowości wynosi ok. 3,7% jej mieszkańców, z czego: 41% osób bezrobotnych nie posiada wykształcenia lub posiada wykształcenie podstawowe bądź gimnazjalne, 49% osób bezrobotnych posiada wykształcenie średnie, zawodowe bądź techniczne, 10% osób bezrobotnych posiada wykształcenie wyższe - osoby bezrobotne to w głównej mierze osoby bez wyższego wykształcenia.	-	> brak zbiorczej sieci kanalizacyjnej – zagrożenie dla środowiska wodno-gruntowego > materiały niebezpieczne w ilości powyżej 100.000 kg – występowanie azbestu – zagrożenie dla środowiska, zagrożenie dla człowieka – w miejscowości mamy do czynienia z 230.593 kg azbestu – średnio 977 kg/1 gosp. domowe zlokalizowane we wsi	-	> brak zbiorczej sieci kanalizacyjnej
Uścikówiec	-	-	> zgodnie z badaniami monitoringowymi	> brak dostępu do publicznego transportu	> brak zbiorczej sieci kanalizacyjnej

Nazwa jednostki analitycznej	Negatywne zjawiska – uzupełniające i podsumowujące				
	<u>społeczne</u>	<u>gospodarcze</u>	<u>środowiskowe</u>	<u>przestrzenno funkcjonalne</u>	<u>techniczne</u>
			<p>jakości wód powierzchniowych prowadzonych w latach 2013-2015 stwierdzono stan wód rzeki Warta (od Welny do Samy) jako – ZŁY – umiarkowany potencjał ekologiczny i dobry stan chemiczny, a tym samym wynikowy zły stan wód; o ocenie potencjału ekologicznego zdecydowały elementy biologiczne - fitoplankton i makrofity; stwierdzono niespełnienie wymagań postawionych dla obszarów chronionych</p> <p>&gt; brak zbiorczej sieci kanalizacyjnej – zagrożenie dla środowiska wodno-gruntowego</p>	<p>zbiorowego – miejscowość jako jedna z 7 na 44 główne miejscowości w Gminie nie posiada obsługi komunikacji autobusowej [ok. 16% miejscowości w Gminie nie posiada w/w obsługi]</p>	
Wargowo	<p>&gt; niska jakość życia mieszkańców charakteryzująca się niewystarczającym poziomem kapitału społecznego</p> <p>&gt; z badań ankietowych wynika że 23,8% respondentów uznaje za słuszne działania na rzecz ograniczenia bezrobocia, poprawy rynku pracy, w tym na rzecz absolwentów poszukujących pracy</p> <p>&gt; potrzeba realizacji działań społecznych adresowanych do osób zagrożonych wykluczeniem</p> <p>&gt; z badań ankietowych wynika że 46,9% respondentów, uznaje za najpotrzebniejsze usprawnienie funkcjonowania służby zdrowia, w tym</p>	-	<p>&gt; zgodnie z badaniami monitoringowymi jakości wód powierzchniowych prowadzonych w latach 2013-2015 stwierdzono stan wód rzeki Samica Kierska jako – ZŁY – umiarkowany stan ekologiczny i dobry stan chemiczny, a tym samym wynikowy zły stan wód; o ocenie stanu ekologicznego zdecydowały elementy biologiczne - makrofity i makrobezkręgowce bentosowe oraz elementy fizykochemiczne, stwierdzono niespełnienie wymagań postawionych dla</p>	<p>&gt; niska jakość kapitału kulturalnego - potrzeba zapewnienia przestrzeni i obiektów ogniskujących życie społeczne i kulturowe</p> <p>&gt; z badań ankietowych wynika że rozwoju kultury, rozrywki, sportu i rekreacji oczekuje 28,1% zapytanych</p> <p>&gt; sygnalizowane podczas konsultacji społecznych przeprowadzonych w ramach przygotowana programu rewitalizacji oraz złożenie wniosku w zakresie realizacji infrastruktury sportowo-rekreacyjnej dla lokalnej społeczności</p> <p>&gt; znikoma powierzchnia pokryta</p>	<p>&gt; potrzeba usprawnienia, wzmocnienia infrastruktury technicznej, drogowej, komunikacyjnej, w tym potrzeba zwiększenia ilości dróg pieszych – chodników i poprawa jakości nawierzchni dróg na terenie wsi, w podobnym zakresie rewitalizacji</p> <p>&gt; wskazuje się że blisko 100% istniejących na terenie wsi dróg jest w średnim lub złym stanie technicznym, natomiast chodniki w występują jedynie w ok. 5% miejsc możliwych do ich lokalizacji lecz stanowią one jedynie, nie tworzące spójnej</p>

Nazwa jednostki analitycznej	Negatywne zjawiska – uzupełniające i podsumowujące				
	<u>społeczne</u>	<u>gospodarcze</u>	<u>środowiskowe</u>	<u>przestrzennie funkcjonalne</u>	<u>techniczne</u>
	<p>wprowadzenie Gminnych programów profilaktycznych, &gt; wzrost współczynnika zgonów: z 7,0 ‰ 2010 r. do 8,4 ‰ w 2015 r. &gt; sygnalizowane podczas konsultacji społecznych przeprowadzonych w ramach przygotowana programu rewitalizacji oraz złożenie wniosku w zakresie realizacji gminnego punktu opieki zdrowotnej – umożliwienie społeczności która ma problemy z poruszaniem się, bądź podróżą do punktów opieki zdrowotnej zlokalizowanych na terenie miasta Oborniki, skorzystanie z takiego punktu zlokalizowanego w ich miejscu zamieszkania. &gt; liczba osób bezrobotnych (choć procentowo i tak nie jest wysoka) w miejscowości wynosi ok. 3,6% jej mieszkańców, z czego: 27% osób bezrobotnych nie posiada wykształcenia lub posiada wykształcenie podstawowe bądź gimnazjalne, 67% osób bezrobotnych posiada wykształcenie średnie, zawodowe bądź techniczne, 6% osób bezrobotnych posiada wykształcenie wyższe - wysoki odsetek osób bezrobotnych posiadających wykształcenie</p>		<p>obszarów chronionych. &gt; materiały niebezpieczne w ilości powyżej 100.000 kg – występowanie azbestu – zagrożenie dla środowiska, zagrożenie dla człowieka – w miejscowości mamy do czynienia z 149.721 kg azbestu – średnio 1.011 kg/1 gosp. domowe zlokalizowane we wsi</p>	<p>obowiązującymi miejscowymi planami zagospodarowania przestrzennego – miejscowość jako jedna z 20 na 44 głównych miejscowości w Gminie posiada obowiązujące plany miejscowe obejmujące mniej niż 1% pokrycia powierzchni miejscowości – zagrożenie dla ładu przestrzennego i niedochowania zasady zrównoważonego rozwoju</p>	<p>ciągłości, krótkie odcinki, zlokalizowane głównie przy obiektach publicznych, bądź przy działkach prywatnych (budowa na koszt inwestora) &gt; z badań ankietowych wynika że inwestycji w infrastrukturę oczekuje 37,2% zapytanych</p>

Nazwa jednostki analitycznej	Negatywne zjawiska – uzupełniające i podsumowujące				
	<u>społeczne</u>	<u>gospodarcze</u>	<u>środowiskowe</u>	<u>przestrzennie funkcjonalne</u>	<u>techniczne</u>
	średnie, zawodowe bądź techniczne.				
Wychowaniec	-	-	> brak zbiorczej sieci kanalizacyjnej – zagrożenie dla środowiska wodno-gruntowego	> brak obowiązujących miejscowych planów zagospodarowania przestrzennego – miejscowość jako jedna z 20 na 44 głównych miejscowości w Gminie nie posiada obowiązujących planów miejscowych (0% pokrycia miejscowości) – zagrożenie dla ładunku przestrzennego i niedochowania zasady zrównoważonego rozwoju	> brak zbiorczej sieci kanalizacyjnej
Wymysłowo	-	-	> brak zbiorczej sieci kanalizacyjnej – zagrożenie dla środowiska wodno-gruntowego > materiały niebezpieczne w ilości powyżej 100.000 kg – występowanie azbestu – zagrożenie dla środowiska, zagrożenie dla człowieka – w miejscowości mamy do czynienia z 106.722 kg azbestu – średnio 2.481 kg/1 gosp. domowe zlokalizowane we wsi	> brak dostępu do publicznego transportu zbiorowego – miejscowość jako jedna z 7 na 44 główne miejscowości w Gminie nie posiada obsługi komunikacji autobusowej [ok. 16% miejscowości w Gminie nie posiada w/w obsługi] > brak obowiązujących miejscowych planów zagospodarowania przestrzennego – miejscowość jako jedna z 20 na 44 głównych miejscowości w Gminie nie posiada obowiązujących planów miejscowych (0% pokrycia miejscowości) – zagrożenie dla ładunku przestrzennego i niedochowania zasady zrównoważonego rozwoju	> brak zbiorczej sieci kanalizacyjnej
Żerniki	-	-	> brak zbiorczej sieci kanalizacyjnej	> brak obowiązujących	> brak zbiorczej sieci kanalizacyjnej

Nazwa jednostki analitycznej	Negatywne zjawiska – uzupełniające i podsumowujące				
	<u>społeczne</u>	<u>gospodarcze</u>	<u>środowiskowe</u>	<u>przestrzenno funkcjonalne</u>	<u>techniczne</u>
			– zagrożenie dla środowiska wodno-gruntowego	miejscowych planów zagospodarowania przestrzennego – miejscowość jako jedna z 20 na 44 głównych miejscowości w Gminie nie posiada obowiązujących planów miejscowych (0% pokrycia miejscowości) – zagrożenie dla ładunku przestrzennego i niedochowania zasady zrównoważonego rozwoju	
Żukowo	-	-	> brak zbiorczej sieci kanalizacyjnej – zagrożenie dla środowiska wodno-gruntowego	> brak dostępu do publicznego transportu zbiorowego – miejscowość jako jedna z 7 na 44 główne miejscowości w Gminie nie posiada obsługi komunikacji autobusowej [ok. 16% miejscowości w Gminie nie posiada > brak obowiązujących miejscowych planów zagospodarowania przestrzennego – miejscowość jako jedna z 20 na 44 głównych miejscowości w Gminie nie posiada obowiązujących planów miejscowych (0% pokrycia miejscowości) – zagrożenie dla ładunku przestrzennego i niedochowania zasady zrównoważonego rozwoju	> brak zbiorczej sieci kanalizacyjnej
Oborniki Miasto					
0.01	-	-	> zgodnie z badaniami monitoringowymi jakości wód powierzchniowych	-	-

Nazwa jednostki analitycznej	Negatywne zjawiska – uzupełniające i podsumowujące				
	<u>społeczne</u>	<u>gospodarcze</u>	<u>środowiskowe</u>	<u>przestrzenno funkcjonalne</u>	<u>techniczne</u>
			<p>prowadzonych w latach 2013-2015 stwierdzono stan wód rzeki Warta (od Welny do Samy) jako – ZŁY – umiarkowany potencjał ekologiczny i dobry stan chemiczny, a tym samym wynikowy zły stan wód; o ocenie potencjału ekologicznego zdecydowały elementy biologiczne - fitoplankton i makrofity; stwierdzono niespełnienie wymagań postawionych dla obszarów chronionych &gt; zagrożenie hałasem przy drodze wojewódzkiej nr 178 (pomiar 10 m od drogi) – równoważny poziom hałasu w porze dnia - 63,7 dBA – PRZECIĘTNE ZAGROŻENIE HAŁASEM, w porze nocy - 58,7 dBA – PRZECIĘTNE ZAGROŻENIE HAŁASEM (wskaźnik skali oceny - Narodowy Instytut Zdrowia Publicznego)</p>		
0.02	-	-	<p>&gt; zagrożenie hałasem przy drodze wojewódzkiej nr 178 (pomiar 10 m od drogi) – równoważny poziom hałasu w porze dnia - 63,7 dBA –</p>	-	-



Nazwa jednostki analitycznej	Negatywne zjawiska – uzupełniające i podsumowujące				
	<u>społeczne</u>	<u>gospodarcze</u>	<u>środowiskowe</u>	<u>przestrzennie funkcjonalne</u>	<u>techniczne</u>
			PRZECIĘTNE ZAGROŻENIE HAŁASEM, w porze nocy - 58,7 dBA – PRZECIĘTNE ZAGROŻENIE HAŁASEM (wskaźnik skali oceny - Narodowy Instytut Zdrowia Publicznego)		
O.03	-	-	> zagrożenie hałasem przy drodze wojewódzkiej nr 178 (pomiar 10 m od drogi) – równoważny poziom hałasu w porze dnia - 63,7 dBA – PRZECIĘTNE ZAGROŻENIE HAŁASEM, w porze nocy - 58,7 dBA – PRZECIĘTNE ZAGROŻENIE HAŁASEM (wskaźnik skali oceny - Narodowy Instytut Zdrowia Publicznego)	> z badań ankietowych wynika że działanie rewitalizacyjne w obszarze brzegów rzeki Warty na odcinku miejskim poprzez przekształcenia i unormowanie tej niezagospodarowanej dziś w sposób uporządkowany ważnej przestrzeni integrującej organizm miejski oczekuje 8,6% zapytanych > problemy parkingowe występujące na istniejącym w obszarze jednostki osiedlu Leśnym – intensywna zabudowa mieszkaniowa wielorodzinna – skalę problemową ocenia się jako WYSOKĄ, w opozycji do przeważnie ŚREDNIEJ (centrum miasta Oborniki) i NISKIEJ (miejsca peryferyjne) (z wyjątkami)	-
O.04	> niska jakość życia mieszkańców charakteryzująca się niewystarczającym poziomem kapitału społecznego > z badań ankietowych wynika że 46,9% respondentów, uznaje za	> deficyt usług o charakterze publicznym w stosunku do liczby mieszkańców - duża gęstość zaludnienia w mieście (powyżej 150 os. /km <sup>2</sup> ) w stosunku do przeważających	> zgodnie z badaniami monitoringowymi jakości wód powierzchniowych prowadzonych w latach 2013-2015 stwierdzono stan wód rzeki Warta (od Welny do Samy) jako – ZŁY	> z badań ankietowych wynika że działanie rewitalizacyjne w obszarze brzegów rzeki Warty na odcinku miejskim poprzez przekształcenia i unormowanie tej niezagospodarowanej	-

Nazwa jednostki analitycznej	Negatywne zjawiska – uzupełniające i podsumowujące				
	<u>społeczne</u>	<u>gospodarcze</u>	<u>środowiskowe</u>	<u>przestrzenno funkcjonalne</u>	<u>techniczne</u>
	najpotrzebniejsze usprawnienie funkcjonowania służby zdrowia, w tym wprowadzenie Gminnych programów profilaktycznych, > z kolei 23,8% respondentów uznaje za słuszne działania na rzecz ograniczenia bezrobocia, poprawy rynku pracy, w tym na rzecz absolwentów poszukujących pracy > wzrost współczynnika zgonów: z 7,0 ‰ 2010 r. do 8,4 ‰ w 2015 r.	51-100 i poniżej 50 os./km2 w pozostałych miejscowościach gminy	– umiarkowany potencjał ekologiczny i dobry stan chemiczny, a tym samym wynikowy zły stan wód; o ocenie potencjału ekologicznego zdecydowały elementy biologiczne - fitoplankton i makrofity; stwierdzono niespełnienie wymagań postawionych dla obszarów chronionych	dzisiaj w sposób uporządkowany ważnej przestrzeni integrującej organizm miejski oczekuje 8,6% zapytanych	
O.05 - Rudki (wraz z uzupełnieniem cech wynikowych dla obszaru zespołu dworsko-parkowego)	> liczba osób bezrobotnych (choć procentowo i tak nie jest wysoka) w obszarze wynosi ok. 2,5% jej mieszkańców, z czego: 23% osób bezrobotnych nie posiada wykształcenia lub posiada wykształcenie podstawowe bądź gimnazjalne, > niski poziom kapitału społecznego, a także niewystarczający poziom uczestnictwa w życiu publicznym i kulturalnym	> niski stopień przedsiębiorczości - ilość przedsiębiorstw na 100 mieszkańców nie przekracza 17,65% w stosunku do średniej gminy	> zagrożenie hałasem przy drodze wojewódzkiej nr 178 (pomiar 10 m od drogi) – równoważny poziom hałasu w porze dnia - 63,7 dBA – PRZECIĘTNE ZAGROŻENIE HAŁASEM, w porze nocy - 58,7 dBA – PRZECIĘTNE ZAGROŻENIE HAŁASEM (wskaźnik skali oceny - Narodowy Instytut Zdrowia Publicznego)	> niewystarczające wyposażenie w infrastrukturę techniczną i społeczną, jej zły stan techniczny, brak dostępu do podstawowych usług > niewystarczające przestrzenie umożliwiające obsługę komunikacyjną - parkingi	> degradacja stanu technicznego obiektów budowlanych, w tym o przeznaczeniu mieszkaniowym, niewykorzystanie rozwiązań technicznych umożliwiających efektywne korzystanie z obiektów budowlanych, w szczególności w zakresie energooszczędności i ochrony środowiska
O.06	-	-	> zgodnie z badaniami monitoringowymi jakości wód powierzchniowych prowadzonych w latach 2013-2015 stwierdzono stan wód rzeki Welny (od dopływu poniżej jez. Łęgowo do ujścia) jako – ZŁY – umiarkowany potencjał ekologiczny i dobry stan chemiczny, a tym samym	-	-

Nazwa jednostki analitycznej	Negatywne zjawiska – uzupełniające i podsumowujące				
	<u>społeczne</u>	<u>gospodarcze</u>	<u>środowiskowe</u>	<u>przestrzennie funkcjonalne</u>	<u>techniczne</u>
			wynikowy zły stan wód; o ocenie potencjału ekologicznego zdecydował element fizykochemiczny – fosforany; stwierdzono niespełnienie wymagań postawionych dla obszarów chronionych > zagrożenie hałasem przy drodze wojewódzkiej nr 178 (pomiar 10 m od drogi) – równoważny poziom hałasu w porze dnia - 63,7 dBA – PRZECIĘTNE ZAGROŻENIE HAŁASEM, w porze nocy - 58,7 dBA – PRZECIĘTNE ZAGROŻENIE HAŁASEM (wskaźnik skali oceny - Narodowy Instytut Zdrowia Publicznego)		
O.07	> niska jakość życia mieszkańców charakteryzująca się niewystarczającym poziomem kapitału społecznego > z badań ankietowych wynika że 46,9% respondentów, uznaje za najpotrzebniejsze usprawnienie funkcjonowania służby zdrowia, w tym wprowadzenie Gminnych programów profilaktycznych, > z kolei 23,8% respondentów uznaje za słuszne działania na rzecz ograniczenia bezrobocia, poprawy rynku pracy, w tym na rzecz absolwentów poszukujących pracy	> deficyt usług o charakterze publicznym w stosunku do liczby mieszkańców - duża gęstość zaludnienia w mieście (powyżej 150 os. /km2) w stosunku do przeważających 51-100 i poniżej 50 os./km2 w pozostałych miejscowościach gminy	> zgodnie z badaniami monitoringowymi jakości wód powierzchniowych prowadzonych w latach 2013-2015 stwierdzono stan wód rzeki Warta (od Welny do Samy) jako – ZŁY – umiarkowany potencjał ekologiczny i dobry stan chemiczny, a tym samym wynikowy zły stan wód; o ocenie potencjału ekologicznego zdecydowały elementy biologiczne - fitoplankton i makrofity; stwierdzono niespełnienie	> duża gęstość zaludnienia w mieście (powyżej 150 os. /km2) w stosunku do przeważających 51-100 i poniżej 50 os./km2 w pozostałych miejscowościach gminy. W związku z powyższym potrzeba zapewnienia przestrzeni i obiektów ogniskujących życie społeczne i kulturowe oraz zapewniające obiekty sportowe dla społeczeństwa. Ponadto zapewnienie społeczeństwu bezpieczeństwa publicznego również z uwagi na liczne zdarzenia przestępcze na terenie miasta. > z badań	> potrzeba usprawnienia, wzmocnienia infrastruktury technicznej, drogowej, komunikacyjnej, w tym potrzeba realizacji dodatkowej przeprawy przez rzekę Wartę. Z analiz wynika że przepustowość obecnych przepraw (w tym jednej w ciągu drogi krajowej która jest w złym stanie technicznym oraz drugiej nie spełniającej warunków do prawidłowej przepustowości i jednocześnie uniemożliwiającej obsługę ruchu

Nazwa jednostki analitycznej	Negatywne zjawiska – uzupełniające i podsumowujące				
	społeczne	gospodarcze	środowiskowe	przestrzennie funkcjonalne	techniczne
	<p>&gt; wzrost współczynnika zgonów: z 7,0 ‰ 2010 r. do 8,4 ‰ w 2015 r.</p> <p>&gt; potrzeba zapewnienia bezpieczeństwa ruchu pieszego – zwiększona ilość o ok. 10% w stosunku do pozostałych terenów miasta (za wyjątkiem terenów wzdłuż drogi krajowej) wypadków z udziałem pieszych – głównie tereny wzdłuż drogi wojewódzkiej.</p> <p>&gt; liczba osób bezrobotnych (choć procentowo i tak nie jest wysoka) w danej jednostce analitycznej wynosi ok. 3,7% jej mieszkańców, z czego: 28% osób bezrobotnych nie posiada wykształcenia lub posiada wykształcenie podstawowe bądź gimnazjalne, 64% osób bezrobotnych posiada wykształcenie średnie, zawodowe bądź techniczne, 8% osób bezrobotnych posiada wykształcenie wyższe - wysoki odsetek osób bezrobotnych posiadających wykształcenie średnie, zawodowe bądź techniczne.</p>		<p>wymagań postawionych dla obszarów chronionych</p> <p>&gt; zagrożenie hałasem przy drodze wojewódzkiej nr 178 (pomiar 10 m od drogi) – równoważny poziom hałasu w porze dnia - 63,7 dBA – PRZECIĘTNE ZAGROŻENIE HAŁASEM, w porze nocy - 58,7 dBA – PRZECIĘTNE ZAGROŻENIE HAŁASEM (wskaźnik skali oceny - Narodowy Instytut Zdrowia Publicznego)</p> <p>&gt; lokalizacja na terenie obszaru (ul. Sądowa przy ruinach Klasztoru) dzikiego wysypiska śmieci (stan: 2016 r., ilość na terenie Gminy: 4)</p>	<p>ankietowych wynika że poprawy bezpieczeństwa i ładu publicznego oczekuje 17,2% zapytanych</p> <p>&gt; z badań ankietowych wynika że działanie rewitalizacyjne w obszarze brzegów rzeki Warty na odcinku miejskim poprzez przekształcenia i unormowanie tej niezagospodarowanej dziś w sposób uporządkowany ważnej przestrzeni integrującej organizm miejski oczekuje 8,6% zapytanych</p>	<p>tranzytowego) jest w wysokim stopniu niewystarczająca. W obszarze przepraw tworzą się zatory drogowe – wzrost zanieczyszczeń, wypadki drogowe, hałas komunikacyjny, zanieczyszczenie wód i gruntu</p> <p>&gt; z badań ankietowych wynika że inwestycji w infrastrukturę oczekuje 37,2% zapytanych</p>
O.08	-	-	<p>&gt; zagrożenie hałasem przy drodze krajowej nr 11 (pomiar 10 m od drogi) – równoważny poziom hałasu w porze dnia - 70,0 dBA – PRZECIĘTNE ZAGROŻENIE HAŁASEM, w porze nocy - 66,4</p>	-	-

Nazwa jednostki analitycznej	Negatywne zjawiska – uzupełniające i podsumowujące				
	<u>społeczne</u>	<u>gospodarcze</u>	<u>środowiskowe</u>	<u>przestrzenno funkcjonalne</u>	<u>techniczne</u>
			dBA – WYSOKIE ZAGROŻENIE HAŁASEM (wskaźnik skali oceny - Narodowy Instytut Zdrowia Publicznego)		
O.09	> niska jakość życia mieszkańców charakteryzująca się niewystarczającym poziomem kapitału społecznego > z badań ankietowych wynika że 23,8% respondentów uznaje za słuszne działania na rzecz ograniczenia bezrobocia, poprawy rynku pracy, w tym na rzecz absolwentów poszukujących pracy > potrzeba zapewnienia bezpieczeństwa ruchu pieszego – zwiększona ilość o ok. 20% w stosunku do pozostałych terenów miasta (za wyjątkiem terenów wzdłuż drogi wojewódzkiej) wypadków z udziałem pieszych – głównie tereny wzdłuż drogi krajowej.	-	> zagrożenie hałasem przy drodze krajowej nr 11 (pomiar 10 m od drogi) – równoważny poziom hałasu w porze dnia - 70,0 dBA – PRZECIĘTNE ZAGROŻENIE HAŁASEM, w porze nocy - 66,4 dBA – WYSOKIE ZAGROŻENIE HAŁASEM (wskaźnik skali oceny - Narodowy Instytut Zdrowia Publicznego)	-	> potrzeba usprawnienia, wzmocnienia infrastruktury technicznej, drogowej, komunikacyjnej, w tym potrzeba zwiększenia dostępności obszarów dla alternatywnych, ekologicznych środków transportu indywidualnego > z badań ankietowych wynika że inwestycji w infrastrukturę oczekuje 37,2% zapytanych
O.10	-	-	-	-	-
O.11	-	-	> zagrożenie hałasem przy drodze krajowej nr 11 (pomiar 10 m od drogi) – równoważny poziom hałasu w porze dnia - 70,0 dBA – PRZECIĘTNE ZAGROŻENIE HAŁASEM, w porze nocy - 66,4 dBA – WYSOKIE ZAGROŻENIE HAŁASEM (wskaźnik skali oceny - Narodowy Instytut Zdrowia Publicznego)	-	-

Nazwa jednostki analitycznej	Negatywne zjawiska – uzupełniające i podsumowujące				
	<u>społeczne</u>	<u>gospodarcze</u>	<u>środowiskowe</u>	<u>przestrzenno funkcjonalne</u>	<u>techniczne</u>
0.12	<p>&gt; alkoholizm - z badań ankietowych wynika że 46,9% respondentów, uznaje za najpotrzebniejsze likwidację patologii</p> <p>&gt; potrzeba zapewnienia bezpieczeństwa ruchu pieszego – zwiększona ilość o ok. 20% w stosunku do pozostałych terenów miasta (za wyjątkiem terenów wzdłuż drogi wojewódzkiej) wypadków z udziałem pieszych – głównie tereny wzdłuż drogi krajowej</p> <p>&gt; wzrost wskaźnika zagrożenia ubóstwem skrajnym z 0,002% w roku 2000 do 0,4% w roku 2015</p> <p>&gt; wzrost wskaźnika zagrożenia ubóstwem ogółem z 1,7% w roku 2000 do 4,6% w roku 2015</p> <p>&gt; liczba osób bezrobotnych (choć procentowo i tak nie jest wysoka) w danej jednostce analitycznej wynosi ok. 4,1% jej mieszkańców, z czego: 33% osób bezrobotnych nie posiada wykształcenia lub posiada wykształcenie podstawowe bądź gimnazjalne, 61% osób bezrobotnych posiada wykształcenie średnie, zawodowe bądź techniczne, 6% osób bezrobotnych posiada wykształcenie wyższe - wysoki odsetek osób bezrobotnych posiadających wykształcenie średnie, zawodowe bądź techniczne.</p>	-	<p>&gt; zgodnie z badaniami monitoringowymi jakości wód powierzchniowych prowadzonych w latach 2013-2015 stwierdzono stan wód rzeki Welny (od dopływu poniżej jez. Łęgowo do ujścia) jako – ZŁY – umiarkowany potencjał ekologiczny i dobry stan chemiczny, a tym samym wynikowy zły stan wód; o ocenie potencjału ekologicznego zdecydował element fizykochemiczny – fosforany; stwierdzono niespełnienie wymagań postawionych dla obszarów chronionych</p> <p>&gt; zagrożenie hałasem przy drodze krajowej nr 11 (pomiar 10 m od drogi) – równoważny poziom hałasu w porze dnia - 70,0 dBA – PRZECIĘTNE ZAGROŻENIE HAŁASEM, w porze nocy - 66,4 dBA – WYSOKIE ZAGROŻENIE HAŁASEM (wskaźnik skali oceny - Narodowy Instytut Zdrowia Publicznego)</p>	<p>&gt; duża gęstość zaludnienia w mieście (powyżej 150 os./km<sup>2</sup>) w stosunku do przeważających 51-100 i poniżej 50 os./km<sup>2</sup> w pozostałych miejscowościach gminy. W związku z powyższym potrzeba zapewnienia przestrzeni i obiektów ogniskujących życie społeczne i kulturowe oraz zapewniające obiekty sportowe dla społeczeństwa. Ponadto zapewnienie społeczeństwu bezpieczeństwa publicznego również z uwagi na liczne zdarzenia przestępcze na terenie miasta.</p> <p>&gt; z badań ankietowych wynika że poprawy bezpieczeństwa i ładu publicznego oczekuje 17,2% zapytanych</p> <p>&gt; z badań ankietowych wynika że rozwoju kultury, rozrywki, sportu i rekreacji oczekuje 28,1% zapytanych</p> <p>&gt; nagromadzenie usług, które są odzwierciedleniem degradacji obszaru, obniżania jakości życia społeczeństwa (para banki - „chwilówki”, zakłady bukmacherskie, lombardy, lumpeksy)</p>	<p>&gt; potrzeba usprawnienia, wzmocnienia infrastruktury technicznej, drogowej, komunikacyjnej, w tym potrzeba zwiększenia dostępności obszarów dla alternatywnych, ekologicznych środków transportu indywidualnego</p> <p>&gt; z badań ankietowych wynika że inwestycji w infrastrukturę oczekuje 37,2% zapytanych</p> <p>&gt; z badań ankietowych wynika że działanie rewitalizacyjne w węźle dworcowym Oborniki-Miasto (dworzec PKP i otoczenie) oczekuje 21,7% zapytanych</p> <p>&gt; z badań ankietowych wynika że działanie rewitalizacyjne w zakresie dworca PKS oczekuje 17,5% zapytanych</p>

Nazwa jednostki analitycznej	Negatywne zjawiska – uzupełniające i podsumowujące				
	społeczne	gospodarcze	środowiskowe	przestrzennie funkcjonalne	techniczne
O.13	<p>&gt; alkoholizm - z badań ankietowych wynika że 46,9% respondentów, uznaje za najpotrzebniejsze likwidację patologii</p> <p>&gt; potrzeba zapewnienia bezpieczeństwa ruchu pieszego – zwiększona ilość o ok. 10% w stosunku do pozostałych terenów miasta (za wyjątkiem terenów wzdłuż drogi krajowej) wypadków z udziałem pieszych – głównie tereny wzdłuż drogi wojewódzkiej.</p> <p>&gt; potrzeba zapewnienia bezpieczeństwa ruchu pieszego – zwiększona ilość o ok. 20% w stosunku do pozostałych terenów miasta (za wyjątkiem terenów wzdłuż drogi wojewódzkiej) wypadków z udziałem pieszych – głównie tereny wzdłuż drogi krajowej</p> <p>&gt; wzrost wskaźnika zagrożenia ubóstwem skrajnym z 0,002% w roku 2000 do 0,4% w roku 2015</p> <p>&gt; wzrost wskaźnika zagrożenia ubóstwem ogółem z 1,7% w roku 2000 do 4,6% w roku 2015</p> <p>&gt; niski poziom edukacji w szkołach – w Zespole Szkół im. gen. Tadeusza Kutrzeby w Obornikach – technikum – w 2016r. maturę zdało zaledwie 52,5% osób przystępujących (przystąpiło 40 osób, zdało 21 osób)</p> <p>&gt; liczba osób bezrobotnych (choć</p>	<p>&gt; zatrącanie gospodarczego znaczenia centrum miasta – ilość lokali nieczynnych użytkowych w zasobie komunalnym – 3. (ul. Czarnkowska, Rynek w Obornikach)</p>	<p>&gt; zgodnie z badaniami monitoringowymi jakości wód powierzchniowych prowadzonych w latach 2013-2015 stwierdzono stan wód rzeki Welny (od dopływu poniżej jez. Łęgowo do ujścia) jako – ZŁY – umiarkowany potencjał ekologiczny i dobry stan chemiczny, a tym samym wynikowy zły stan wód; o ocenie potencjału ekologicznego zdecydował element fizykochemiczny – fosforany; stwierdzono niespełnienie wymagań postawionych dla obszarów chronionych</p> <p>&gt; zagrożenie hałasem przy drodze krajowej nr 11 (pomiar 10 m od drogi) – równoważny poziom hałasu w porze dnia - 70,0 dBA – PRZECIĘTNE ZAGROŻENIE HAŁASEM, w porze nocy - 66,4 dBA – WYSOKIE ZAGROŻENIE HAŁASEM (wskaźnik skali oceny - Narodowy Instytut Zdrowia Publicznego)</p> <p>&gt; zagrożenie hałasem przy drodze wojewódzkiej nr 178 (pomiar 10 m od drogi) – równoważny poziom hałasu w porze dnia - 63,7 dBA – PRZECIĘTNE</p>	<p>&gt; duża gęstość zaludnienia w mieście (powyżej 150 os./km<sup>2</sup>) w stosunku do przeważających 51-100 i poniżej 50 os./km<sup>2</sup> w pozostałych miejscowościach gminy. W związku z powyższym potrzeba zapewnienia przestrzeni i obiektów ogniskujących życie społeczne i kulturowe oraz zapewniające obiekty sportowe dla społeczeństwa. Ponadto zapewnienie społeczeństwu bezpieczeństwa publicznego również z uwagi na liczne zdarzenia przestępcze na terenie miasta.</p> <p>&gt; z badań ankietowych wynika że poprawy bezpieczeństwa i ładu publicznego oczekuje 17,2% zapytanych</p> <p>&gt; z badań ankietowych wynika że rozwoju kultury, rozrywki, sportu i rekreacji oczekuje 28,1% zapytanych</p> <p>&gt; z badań ankietowych wynika że działanie rewitalizacyjne w obszarze brzegów rzeki Warty na odcinku miejskim poprzez przekształcenia i unormowanie tej niezagospodarowanej dziś w sposób uporządkowany ważnej przestrzeni integrującej organizm miejski oczekuje 8,6% zapytanych</p> <p>&gt; nagromadzenie usług, które są odzwierciedleniem degradacji obszaru, obniżania jakości życia społeczeństwa (para banki -</p>	<p>&gt; potrzeba usprawnienia, wzmocnienia infrastruktury technicznej, drogowej, komunikacyjnej, w tym potrzeba zwiększenia dostępności obszarów dla alternatywnych, ekologicznych środków transportu indywidualnego</p> <p>&gt; z badań ankietowych wynika że inwestycji w infrastrukturę oczekuje 37,2% zapytanych</p>

Nazwa jednostki analitycznej	Negatywne zjawiska – uzupełniające i podsumowujące				
	<u>społeczne</u>	<u>gospodarcze</u>	<u>środowiskowe</u>	<u>przestrzennie funkcjonalne</u>	<u>techniczne</u>
	<p>procentowo i tak nie jest wysoka) w danej jednostce analitycznej wynosi ok. 3,8% jej mieszkańców, z czego: 23% osób bezrobotnych nie posiada wykształcenia lub posiada wykształcenie podstawowe bądź gimnazjalne, 66% osób bezrobotnych posiada wykształcenie średnie, zawodowe bądź techniczne, 11% osób bezrobotnych posiada wykształcenie wyższe – wysoki odsetek osób bezrobotnych posiadających wykształcenie średnie, zawodowe bądź techniczne.</p>		<p>ZAGROŻENIE HAŁASEM, w porze nocy - 58,7 dBA – PRZECIĘTNE ZAGROŻENIE HAŁASEM (wskaźnik skali oceny - Narodowy Instytut Zdrowia Publicznego) &gt; lokalizacja na terenie obszaru (ul. Sądowa przy ruinach Klasztoru) dzikiego wysypiska śmieci (stan: 2016 r., ilość na terenie Gminy: 4)</p>	<p>„chwilówki”, zakłady bukmacherskie, lombardy, lumpeksy)</p>	
O.14	<p>&gt; potrzeba poprawy dostępności przestrzeni rekreacyjnych i integracji społecznej &gt; z badań ankietowych wynika że brzegi rzeki Warty na odcinku miejskim potrzebują przekształceń i unormowania tej niezagospodarowanej dziś w sposób uporządkowany ważnej przestrzeni integrującej organizm miejski – 8,6%</p>	-	-	<p>&gt; duża gęstość zaludnienia w mieście (powyżej 150 os./km<sup>2</sup>) w stosunku do przeważających 51-100 i poniżej 50 os./km<sup>2</sup> w pozostałych miejscowościach gminy. W związku z powyższym potrzeba zapewnienia przestrzeni i obiektów ogniskujących życie społeczne i kulturowe oraz zapewniające obiekty sportowe dla społeczeństwa. &gt; z badań ankietowych wynika że rozwoju kultury, rozrywki, sportu i rekreacji oczekuje 28,1% zapytanych</p>	<p>&gt; potrzeba wykorzystania potencjału miasta w zakresie reaktywacji portu rzeczno przy rzece Warcie – wzmocnienie potencjału gospodarczego i turystycznego gminy/miasta</p>
O.15	-	-	<p>&gt; zgodnie z badaniami monitoringowymi jakości wód powierzchniowych prowadzonych w latach 2013-2015 stwierdzono stan wód rzeki Warta</p>	<p>&gt; z badań ankietowych wynika że działanie rewitalizacyjne w obszarze brzegów rzeki Warty na odcinku miejskim poprzez przekształcenia i</p>	-



Nazwa jednostki analitycznej	Negatywne zjawiska – uzupełniające i podsumowujące				
	<u>społeczne</u>	<u>gospodarcze</u>	<u>środowiskowe</u>	<u>przestrzennie funkcjonalne</u>	<u>techniczne</u>
			(od Welny do Samy) jako – ZŁY – umiarkowany potencjał ekologiczny i dobry stan chemiczny, a tym samym wynikowy zły stan wód; o ocenie potencjału ekologicznego zdecydowały elementy biologiczne - fitoplankton i makrofity; stwierdzono niespełnienie wymagań postawionych dla obszarów chronionych	unormowanie tej niezagospodarowanej dziś w sposób uporządkowany ważnej przestrzeni integrującej organizm miejski oczekuje 8,6% zapytanych	
O.16	-	-	-	-	-
O.17	> potrzeba wzmocnienia potencjału kulturalnego Gminy oraz dostępu do infrastruktury kulturalnej, edukacji kulturalnej dla zróżnicowanych grup społecznych – dzieci, młodzieży, osób niepełnosprawnych – obecny obiekt – ośrodek kultury zlokalizowany w podobszarze rewitalizacji jest w złym stanie technicznym i nie oferuje społeczeństwu możliwie dużej oferty kulturalnej	-	-	> duża gęstość zaludnienia w mieście (powyżej 150 os./km <sup>2</sup> ) w stosunku do przeważających 51-100 i poniżej 50 os./km <sup>2</sup> w pozostałych miejscowościach gminy. W związku z powyższym potrzeba zapewnienia przestrzeni i obiektów ogniskujących życie społeczne i kulturowe oraz zapewniające obiekty sportowe dla społeczeństwa. > z badań ankietowych wynika że rozwoju kultury, rozrywki, sportu i rekreacji oczekuje 28,1% zapytanych	-
O.18	> potrzeba zapewnienia bezpieczeństwa ruchu pieszego – zwiększona ilość o ok. 20% w stosunku do pozostałych terenów miasta (za wyjątkiem terenów wzdłuż drogi wojewódzkiej) wypadków z udziałem pieszych – głównie	-	> zagrożenie hałasem przy drodze krajowej nr 11 (pomiar 10 m od drogi) – równoważny poziom hałasu w porze dnia - 70,0 dBA – PRZECIĘTNE ZAGROŻENIE HAŁASEM, w porze nocy - 66,4	> duża gęstość zaludnienia w mieście (powyżej 150 os./km <sup>2</sup> ) w stosunku do przeważających 51-100 i poniżej 50 os./km <sup>2</sup> w pozostałych miejscowościach gminy. W związku z powyższym potrzeba zapewnienia przestrzeni i obiektów	> potrzeba usprawnienia, wzmocnienia infrastruktury technicznej, drogowej, komunikacyjnej, w tym potrzeba zwiększenia dostępności obszarów dla alternatywnych, ekologicznych

Nazwa jednostki analitycznej	Negatywne zjawiska – uzupełniające i podsumowujące				
	<u>społeczne</u>	<u>gospodarcze</u>	<u>środowiskowe</u>	<u>przestrzennie funkcjonalne</u>	<u>techniczne</u>
	tereny wzdłuż drogi krajowej.		<p>dB(A) – WYSOKIE ZAGROŻENIE HAŁASEM (wskaźnik skali oceny - Narodowy Instytut Zdrowia Publicznego)</p>	<p>ogniskujących życie społeczne i kulturowe oraz zapewniające obiekty sportowe dla społeczeństwa. Ponadto zapewnienie społeczeństwu bezpieczeństwa publicznego również z uwagi na liczne zdarzenia przestępcze na terenie miasta.</p> <p>&gt; z badań ankietowych wynika że poprawy bezpieczeństwa i ładu publicznego oczekuje 17,2% zapytanych</p> <p>&gt; z badań ankietowych wynika że rozwoju kultury, rekreacji oczekuje 28,1% zapytanych</p> <p>&gt; z badań ankietowych wynika że działanie rewitalizacyjne w obszarze brzegów rzeki Warty na odcinku miejskim poprzez przekształcenia i unormowanie tej niezagospodarowanej dziś w sposób uporządkowany ważnej przestrzeni integrującej organizm miejski oczekuje 8,6% zapytanych</p>	<p>środków transportu indywidualnego &gt; potrzeba usprawnienia, wzmocnienia infrastruktury technicznej, drogowej, komunikacyjnej, w tym potrzeba realizacji dodatkowej przeprawy przez rzekę Wartę. Z analiz wynika że przepustowość obecnych przepraw (w tym jednej w ciągu drogi krajowej która jest w złym stanie technicznym oraz drugiej nie spełniającej warunków do prawidłowej przepustowości i jednocześnie uniemożliwiającej obsługę ruchu tranzytowego) jest w wysokim stopniu niewystarczająca. W obszarze przepraw tworzą się zatory drogowe – wzrost zanieczyszczeń, wypadki drogowe, hałas komunikacyjny, zanieczyszczenie wód i gruntu</p> <p>&gt; z badań ankietowych wynika że inwestycji w infrastrukturę oczekuje 37,2% zapytanych</p>
O.19	-	-	<p>&gt; zagrożenie hałasem przy drodze krajowej nr 11 (pomiar 10 m od drogi) – równoważny poziom hałasu w porze dnia - 70,0 dB(A) – PRZECIĘTNE ZAGROŻENIE HAŁASEM, w porze nocy - 66,4 dB(A) – WYSOKIE</p>	-	-

Nazwa jednostki analitycznej	Negatywne zjawiska – uzupełniające i podsumowujące				
	<u>społeczne</u>	<u>gospodarcze</u>	<u>środowiskowe</u>	<u>przestrzenno funkcjonalne</u>	<u>techniczne</u>
			ZAGROŻENIE HAŁASEM (wskaźnik skali oceny - Narodowy Instytut Zdrowia Publicznego)		
0.20	-	-	> zagrożenie hałasem przy drodze krajowej nr 11 (pomiar 10 m od drogi) – równoważny poziom hałasu w porze dnia - 70,0 dBA – PRZECIĘTNE ZAGROŻENIE HAŁASEM, w porze nocy - 66,4 dBA – WYSOKIE ZAGROŻENIE HAŁASEM (wskaźnik skali oceny - Narodowy Instytut Zdrowia Publicznego)	-	-

Źródło: opracowanie własne

➤ Diagnoza stanu kryzysowego w poszczególnych jednostkach analitycznych

Obszar zdegradowany obejmuje jednostki analityczne, w których zdiagnozowano koncentrację negatywnych zjawisk społecznych lub społecznych i negatywnych zjawisk z co najmniej jednej spośród następujących sfer: gospodarczej, przestrzenno – funkcjonalnej, środowiskowej czy technicznej. Wysokie nagromadzenie negatywnych zjawisk – przede wszystkim społecznych – klasyfikuje daną jednostkę do zaliczenia jej do obszaru na którym występuje stan kryzysowy, który to z kolei uznaje się obszarem zdegradowanym.

Poniżej przedstawiono podsumowanie diagnozy występowania stanu kryzysowego w poszczególnych jednostkach analitycznych gminy Oborniki.

Tab. 19. Współwystępowanie negatywnych zjawisk w poszczególnych jednostkach analitycznych na obszarze Gminy Oborniki

Nazwa jednostki analitycznej	Występowanie problemów w sferach					Występowanie stanu kryzysowego
	<u>społeczne</u>	<u>gospodarcze</u>	<u>środowiskowe</u>	<u>przestrzenno funkcjonalne</u>	<u>techniczne</u>	
Bąblin	NIE	<b>TAK</b>	NIE	<b>TAK</b>	<b>TAK</b>	NIE
Bąblinek	NIE	<b>TAK</b>	NIE	<b>TAK</b>	<b>TAK</b>	NIE
Bąbliniec	NIE	<b>TAK</b>	NIE	<b>TAK</b>	NIE	NIE
Bogdanowo	NIE	NIE	NIE	NIE	NIE	NIE
Chrustowo	NIE	<b>TAK</b>	<b>TAK</b>	<b>TAK</b>	<b>TAK</b>	NIE
Dąbrówka Leśna	NIE	<b>TAK</b>	NIE	NIE	NIE	NIE

Nazwa jednostki analitycznej	Występowanie problemów w sferach					Występowanie stanu kryzysowego
	społeczne	gospodarcze	środowiskowe	przestrzennie funkcjonalne	techniczne	
Gołaszyn	NIE	TAK	NIE	NIE	NIE	NIE
Gołębowo	NIE	TAK	NIE	NIE	TAK	NIE
Górka	NIE	TAK	TAK	TAK	TAK	NIE
Kiszewko	NIE	TAK	NIE	NIE	TAK	NIE
Kiszewo	TAK	TAK	TAK	TAK	TAK	TAK
Kowalewko	NIE	TAK	NIE	NIE	TAK	NIE
Kowanowo	NIE	TAK	NIE	NIE	NIE	NIE
Kowanówko	TAK	NIE	NIE	NIE	TAK	TAK
Lulin	NIE	TAK	TAK	TAK	NIE	NIE
Łukowo	NIE	TAK	NIE	NIE	TAK	NIE
Maniewo	NIE	TAK	TAK	TAK	TAK	NIE
Nieczajna	TAK	TAK	TAK	NIE	TAK	TAK
Niemieckowo	NIE	TAK	NIE	NIE	TAK	NIE
Nowołoskoniec	NIE	TAK	NIE	NIE	TAK	NIE
Objezierze	TAK	TAK	TAK	NIE	TAK	TAK
Ocieszyn	TAK	TAK	TAK	NIE	TAK	TAK
Osowo	NIE	TAK	NIE	TAK	TAK	NIE
Pacholewo	NIE	TAK	NIE	NIE	NIE	NIE
Podlesie	NIE	TAK	NIE	NIE	TAK	NIE
Popowo	NIE	TAK	NIE	TAK	TAK	NIE
Popówko	NIE	TAK	TAK	TAK	TAK	NIE
Przeciwnica	NIE	TAK	NIE	NIE	TAK	NIE
Rożnowo	TAK	TAK	TAK	NIE	NIE	TAK
Sławienko	NIE	TAK	TAK	NIE	TAK	NIE
Słonawy	NIE	NIE	NIE	NIE	NIE	NIE
Stobnica	NIE	TAK	NIE	NIE	TAK	NIE
Sycyn	NIE	TAK	TAK	TAK	TAK	NIE
Ślepuchowo	NIE	TAK	NIE	TAK	TAK	NIE
Świerkówki	NIE	TAK	TAK	NIE	NIE	NIE
Urbanie	NIE	TAK	TAK	TAK	TAK	NIE
Uścikowo	NIE	TAK	TAK	NIE	TAK	NIE
Uścikówiec	NIE	TAK	NIE	NIE	TAK	NIE
Wargowo	TAK	TAK	TAK	TAK	TAK	TAK
Wychowaniec	NIE	TAK	TAK	TAK	TAK	NIE
Wymysłowo	NIE	TAK	NIE	TAK	TAK	NIE
Żerniki	NIE	TAK	NIE	TAK	TAK	NIE
Żukowo	NIE	TAK	NIE	TAK	TAK	NIE
O.01	NIE	TAK	NIE	TAK	TAK	NIE
O.02	NIE	NIE	NIE	NIE	TAK	NIE
O.03	TAK	NIE	NIE	NIE	TAK	TAK
O.04	TAK	TAK	NIE	NIE	TAK	TAK
O.05	TAK	TAK	TAK	TAK	TAK	TAK
O.06	NIE	NIE	NIE	NIE	NIE	NIE
O.07	TAK	NIE	NIE	NIE	TAK	TAK
O.08	NIE	TAK	NIE	TAK	TAK	NIE
O.09	TAK	NIE	TAK	NIE	NIE	TAK

Nazwa jednostki analitycznej	Występowanie problemów w sferach					Występowanie stanu kryzysowego
	społeczne	gospodarcze	środowiskowe	przestrzennie funkcjonalne	techniczne	
O.10	NIE	<b>TAK</b>	NIE	NIE	NIE	NIE
O.11	NIE	NIE	NIE	<b>TAK</b>	NIE	NIE
O.12	<b>TAK</b>	NIE	NIE	NIE	<b>TAK</b>	<b>TAK</b>
O.13	<b>TAK</b>	NIE	NIE	<b>TAK</b>	<b>TAK</b>	<b>TAK</b>
O.14	<b>TAK</b>	NIE	NIE	NIE	<b>TAK</b>	<b>TAK</b>
O.15	NIE	<b>TAK</b>	NIE	NIE	NIE	NIE
O.16	NIE	NIE	NIE	<b>TAK</b>	NIE	NIE
O.17	<b>TAK</b>	NIE	NIE	<b>TAK</b>	<b>TAK</b>	<b>TAK</b>
O.18	<b>TAK</b>	<b>TAK</b>	NIE	<b>TAK</b>	NIE	<b>TAK</b>
O.19	NIE	<b>TAK</b>	NIE	<b>TAK</b>	NIE	NIE
O.20	NIE	<b>TAK</b>	NIE	<b>TAK</b>	NIE	NIE

Źródło: opracowanie własne

Przedstawione w powyższej tabeli dane posłużyły do zdiagnozowania przestrzeni które w pierwszej kolejności wymagają działań rewitalizacyjnych, ze względu na nagromadzenie negatywnych zjawisk, w tym przede wszystkim negatywnych zjawisk społecznych.

Jednostki analityczne, w granicach których upatruje się stan kryzysowy, przy wyznaczeniu obszaru zdegradowanego, poddano analizie koncentracji w ich granicach negatywnych zjawisk. Dla obszarów wiejskich, poza miastem Oborniki, tj. obszarów z występowaniem stanów kryzysowych: Objezierze, Ocieszyn, Nieczajna, Wargowo, Kiszewo, Kowanówko i Rożnowo, skupiono się przede wszystkim na tkankach osadniczych i ich obszarach ościennych, z pominięciem terenów typowo rolniczych bądź leśnych na których negatywne zjawiska nie występują lub skupiono się na obszarach koncentracji ważnych przestrzeni publicznych wpływających na procesy społeczne. Z kolei dla terenów zlokalizowanych w granicach miasta Oborniki, tj. obszarów z występowaniem stanów kryzysowych: O.03, O.04, O.05, O.07, O.13, O.12, O.18, O.17, O.09 i O.14, skupiono się (poza jednostką O.03), na całych jednostkach analitycznych i w ich granicach wyznaczono obszar zdegradowany. Dla jednostki O.03 z uwagi na zauważalną koncentrację negatywnych zjawisk w południowej części jednostki (os. Leśne w Obornikach), północną część jednostki nie włączono do obszaru zdegradowanego, a południową włączono do przyległego obszaru zdegradowanego O.04.

W poniższej tabeli przedstawiono jednostki analityczne w których występuje stan kryzysowy, dla których to (w całości bądź niezbędnej, przeanalizowanej części) wyznaczono podobszary obszaru zdegradowanego oraz podano nazwy wyznaczonych podobszarów obszaru zdegradowanego, którymi posłużono się w niniejszym dokumencie.

Tab. 20. Podobszary obszaru zdegradowanego wyznaczone na potrzeby sporządzenia Gminnego Programu Rewitalizacji Gminy Oborniki, na podstawie zdiagnozowanych stanów kryzysowych w poszczególnych jednostkach analitycznych

Lp.	Nazwa jednostki analitycznej	Nazwa podobszaru obszaru zdegradowanego
1	O.03 i O.04	Oborniki 1 - Osiedle Leśne i Rejon Obrzyckiej
2	O.07	Oborniki 2 - Rejon Czarnkowskiej

3	O.13	Oborniki 3 - Stare miasto
4	O.12	Oborniki 4 - Centrum
5	O.18	Oborniki 5 - Południe Warty
6	O.17	Oborniki 6 - Ośrodek Kultury
7	O.09	Oborniki 7 - Rejon Staszica
8	O.14	Oborniki 8 - Wschód
9	Objezierze	Objezierze
10	Ocieszyn	Ocieszyn
11	Nieczajna	Nieczajna
12	Wargowo	Wargowo
13	Kiszewo	Kiszewo
14	Kowanówko	Kowanówko - Miłowody
15	Kowanówko	Kowanówko - Szpital
16	Rożnowo	Rożnowo - Zespół Parkowo-Pałacowy
17	Rożnowo	Rożnowo - Kościół
18	O.05	Rudki

uwaga: dla O.03 (południowa część jednostki), dla poz. 9-13 (część jednostki - tkanki osadnicza z przyległym terenem), dla poz. 14-17 (część jednostki - ważna przestrzeń publiczna), dla O.05 część jednostki w obszarze zespołu dworsko-parkowego i przyległej od południa części parku  
Źródło: opracowanie własne

## Diagnoza obszaru zdegradowanego oraz wyznaczenie i diagnoza obszaru rewitalizacji

Obszar zdegradowany obejmuje po 18 podobszarów cechujących się zróżnicowanym spektrum koncentracji negatywnych zjawisk społecznych oraz występowania negatywnych zjawisk gospodarczych, środowiskowych, przestrzenno-funkcjonalnych czy też technicznych (zgodnie z art. 9 ust. 1 Ustawy).

Wyznacza się obszar rewitalizacji, który również obejmuje 18 podobszarów, jednakże z uwagi na wysoką liczbę mieszkańców w północnej części podobszaru zdegradowanego „Oborniki 1 - Osiedle Leśne i Rejon Obrzyckiej”, co powoduje łącznie dla obszaru rewitalizacji przekroczenie zamieszkania na nich 30% liczby ludności Gminy Oborniki (ustawowy próg), podobszar rewitalizacji dla tego podobszaru zdegradowanego, warząc przy tym skalę i ciężar występowania negatywnych zjawisk na obszarze zdegradowanym w opozycji do pozostałych obszarów zdegradowanych, obejmować będzie wyłącznie południową część podobszaru „Oborniki 1 - Osiedle Leśne i Rejon Obrzyckiej” (pierwotnie jednostka analityczna O.04).

Przedstawione poniżej obszary zdegradowane i obszary rewitalizacji, które wyznaczono na podstawie przeprowadzonych analiz wskaźnikowych i powiązano z rozpatrzeniem wniosków oraz z konsultacjami społecznymi, zostały przyjęte uchwałą Rady Miejskiej w Obornikach Nr L/595/22 z dnia 22 czerwca 2022 roku w sprawie wyznaczenia obszaru zdegradowanego i obszaru rewitalizacji na terenie gminy Oborniki (publikacja w Dzienniku Urzędowym Województwa Wielkopolskiego w dniu 04 lipca 2022 r. pod poz. 5059).

### **OBSZAR ZDEGRADOWANY**

W poniższej tabeli przedstawiono zestawienie podobszarów obszaru zdegradowanego wyznaczonego na potrzeby sporządzenia Gminnego Programu Rewitalizacji Gminy Oborniki, wraz ze szczegółowym wykazaniem ich powierzchni i liczby ludności ich zamieszkujących. Sumaryczna powierzchnia obszaru

zdegradowanego wynosi 1001,9785 ha co stanowi 2,95% powierzchni gminy, a zamieszkuje ją 13139 osób stanowiących 39,98% mieszkańców gminy Oborniki.

Tab. 21. Podobszary obszaru zdegradowanego wyznaczone na potrzeby sporządzenia Gminnego Programu Rewitalizacji Gminy Oborniki

<b>Obszar zdegradowany</b>						
Lp.	Podobszar obszaru zdegradowanego	Powierzchnia [ha]	Procent powierzchni Gminy	Liczba ludności	Przyrost lub ubytek %	Procent ludności Gminy
1	Oborniki 1 - Osiedle Leśne i Rejon Obrzyckiej	49,5321	0,15%	4020	0,42	11,76%
2	Oborniki 2 - Rejon Czarnkowskiej	52,9886	0,16%	940	-20,74	2,75%
3	Oborniki 3 - Stare miasto	39,1295	0,12%	1260	7,22	3,69%
4	Oborniki 4 - Centrum	72,5044	0,21%	4408	-13,36	12,89%
5	Oborniki 5 - Południe Warty	38,8453	0,11%	180	60,00	0,53%
6	Oborniki 6 - Ośrodek Kultury	9,1538	0,03%	0	0,00	0,00%
7	Oborniki 7 - Rejon Staszica	69,6409	0,20%	360	-23,06	1,05%
8	Oborniki 8 - Wschód	241,9071	0,71%	120	207,50	0,35%
9	Objezierze	155,7113	0,46%	809	-12,48	2,37%
10	Ocieszyn	84,5260	0,25%	291	-4,47	0,85%
11	Nieczajna	60,8145	0,18%	295	-14,92	0,86%
12	Wargowo	52,2091	0,15%	150	-8,67	0,44%
13	Kiszewo	24,9713	0,07%	250	-63,20	0,73%
14	Kowanówko - Miłowody	20,6855	0,06%	7	-42,86	0,02%
15	Kowanówko - Szpital	18,4000	0,05%	0	0,00	0,00%
16	Rożnowo - Zespół Parkowo-Pałacowy	10,2273	0,03%	48	143,75	0,14%
17	Rożnowo - Kościół	1,2096	0,00%	1	-100,00	0,00%
18	Rudki	5,7365	0,02%	0	0,00	0,00%
<b>SUMA</b>		<b>1002,4563</b>	<b>2,95%</b>	<b>12477</b>	<b>-5,31</b>	<b>36,50%</b>

Źródło: opracowanie własne

## **OBSZAR REWITALIZACJI**

W poniższej tabeli przedstawiono zestawienie podobszarów obszaru rewitalizacji wyznaczonych na potrzeby sporządzenia Gminnego Programu Rewitalizacji Gminy Oborniki.

Zgodnie z wymogami Ustawy o Rewitalizacji obszar ten nie przekracza 20% powierzchni gminy oraz nie przekracza na tych obszarach zamieszkania więcej niż 30% liczby ludności Gminy Oborniki.

Tab. 22. Podobszary obszaru rewitalizacji wyznaczone na potrzeby sporządzenia Gminnego Programu Rewitalizacji Gminy Oborniki

<b>Obszar rewitalizacji</b>	
-----------------------------	--

Lp.	Podobszar obszaru rewitalizacji	Powierzchnia [ha]	Procent powierzchni Gminy	Liczba ludności	Przyrost lub ubytek %	Procent ludności Gminy
1	Oborniki 1 - Rejon Obrzyckiej	28,4222	0,08%	225	+9,33	0,66%
2	Oborniki 2 - Rejon Czarnkowskiej	52,9886	0,16%	940	-20,74	2,75%
3	Oborniki 3 - Stare miasto	39,1295	0,12%	1260	+7,22	3,69%
4	Oborniki 4 - Centrum	72,5044	0,21%	4408	-13,36	12,89%
5	Oborniki 5 - Południe Warty	38,8453	0,11%	180	+60,00	0,53%
6	Oborniki 6 - Ośrodek Kultury	9,1538	0,03%	0	0,00	0,00%
7	Oborniki 7 - Rejon Staszica	69,6409	0,20%	360	-23,06	1,05%
8	Oborniki 8 - Wschód	241,9071	0,71%	120	+207,50	0,35%
9	Objezierze	155,7113	0,46%	809	-12,48	2,37%
10	Ocieszyn	84,5260	0,25%	291	-4,47	0,85%
11	Nieczajna	60,8145	0,18%	295	-14,92	0,86%
12	Wargowo	52,2091	0,15%	150	-8,67	0,44%
13	Kiszewo	24,9713	0,07%	250	-63,20	0,73%
14	Kowanówko - Miłowody	20,6855	0,06%	7	-42,86	0,02%
15	Kowanówko - Szpital	18,4000	0,05%	0	0,00	0,00%
16	Rożnowo - Zespół Parkowo-Pałacowy	10,2273	0,03%	48	+143,75	0,14%
17	Rożnowo - Kościół	1,2096	0,00%	1	-100,00	0,00%
18	Rudki	5,7365	0,02%	0	0,00	0,00%
<b>SUMA</b>		<b>987,0829</b>	<b>2,90%</b>	<b>8686</b>	<b>-7,58</b>	<b>25,41%</b>

Źródło: opracowanie własne

Zgodnie z powyższym obszar rewitalizacji obejmuje 2,90% powierzchni gminy (w stosunku do maksimum 20%) a zamieszkuje tą przestrzeń 25,41% ludności gminy (w stosunku do maksimum 30%). Przy wyznaczaniu podobszarów obszaru rewitalizacji uznano, że z uwagi na dotychczas rozwiązane, za pomocą dotychczasowego programu rewitalizacji, problemy występujące w wyznaczonym wcześniej podobszarze zdegradowanym Oborniki 1 - Osiedle Leśne i Rejon Obrzyckiej, obszar rewitalizacji dla tego rejonu może zostać umniejszony terenowo. Na podstawie powyższego wyznaczono podobszar obszaru rewitalizacji Oborniki 1 - Rejon Obrzyckiej.

## **PODOBSZARY OBSZARU ZDEGRADOWANEGO (OZ) i PODOBSZARY OBSZARU REWITALIZACJI (OR) NA TERENIE GMINY OBORNIKI**

### **R.1. OZ - OBORNIKI 1 – „OSIEDLE LEŚNE I REJON OBRZYCKIEJ”**

**lokalizacja:** obszar położony w zachodniej części miasta Oborniki. Ograniczony od południa granicą administracyjną miasta przebiegającą wzdłuż środkowego biegu rzeki Warty, od zachodu ul. Przylesie oraz zachodnią granicą działki o nr ewid. 2093 na wysokości której to, kończy się istniejąca struktura zabudowy mieszkaniowej położonej przy ul. Obrzyckiej w Obornikach. Z kolei od północy obszar ograniczony jest ul. Droga Leśna i w części ul. Kruszki a od wschodu ul. Szarych Szeregów i jej przedłużeniem w kierunku południowym aż do rzeki Warty

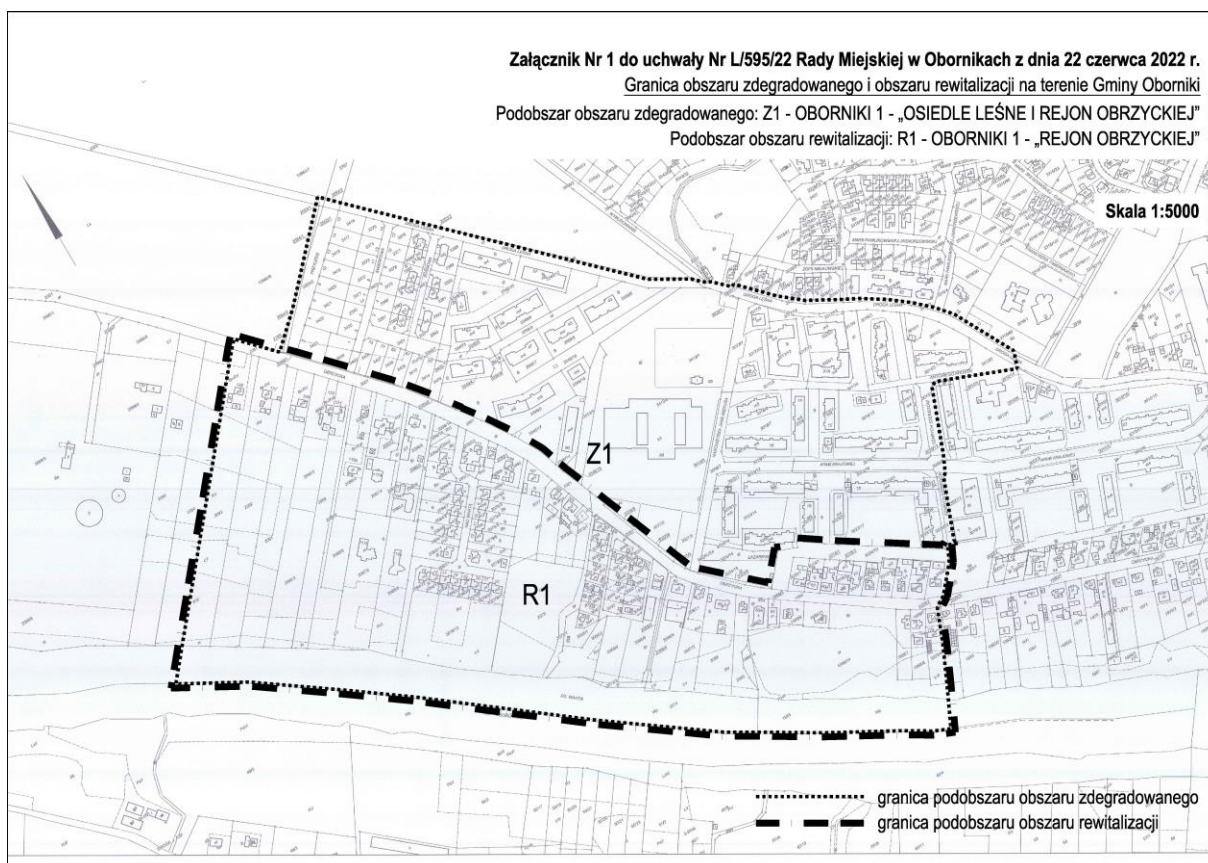


### OR - OBORNIKI 1 – „REJON OBRZYCKIEJ”

Obszar obejmujący część wyznaczonego obszaru zdegradowanego OBORNIKI 1 – „OSIEDLE LEŚNE I REJON OBRZYCKIEJ”

lokalizacja: obszar położony w zachodniej części miasta Oborniki. Ograniczony od południa granicą administracyjną miasta przebiegającą wzdłuż środkowego biegu rzeki Warty, od zachodu zachodnią granicą działki o nr ewid. 2093 na wysokości której to, kończy się istniejąca struktura zabudowy mieszkaniowej położonej przy ul. Obrzyckiej w Obornikach. Z kolei od północy obszar ograniczony jest ul. Obrzycką i ul. Łazarewicza, a od wschodu linią stanowiącą przedłużenie ul. Szarych Szeregów w kierunku południowym aż do rzeki Warty

Ryc. 17. Podobszar obszaru zdegradowanego (OZ) i podobszar obszaru rewitalizacji (OR) 1 – załącznik Nr 1 do uchwały Nr L/595/22 Rady Miejskiej w Obornikach z dnia 22 czerwca 2022 r. w sprawie wyznaczenia obszaru zdegradowanego i obszaru rewitalizacji na terenie Gminy Oborniki



### R.2. OZ i OR – OBORNIKI 2 – „REJON CZARNKOWSKIEJ”

lokalizacja: obszar położony w środkowej części miasta Oborniki. Ograniczony od południa środkowym biegiem rzeki Warty, od zachodu zachodnią granicą działek o nr ewid. 1968 (w tym jej przedłużeniem do rz. Warty), 1862/2, 1862/1, 1847, 1821/2, północną i wschodnią granicą dz. 1821/3, przebiegiem linii odsuniętej w kierunku północnym od ul. Droga Leśna i Tartaczna o ok. 40m, a także ograniczony jest od zachodu przebiegiem ul. Czarnkowskiej. Z kolei od północy obszar ograniczony jest

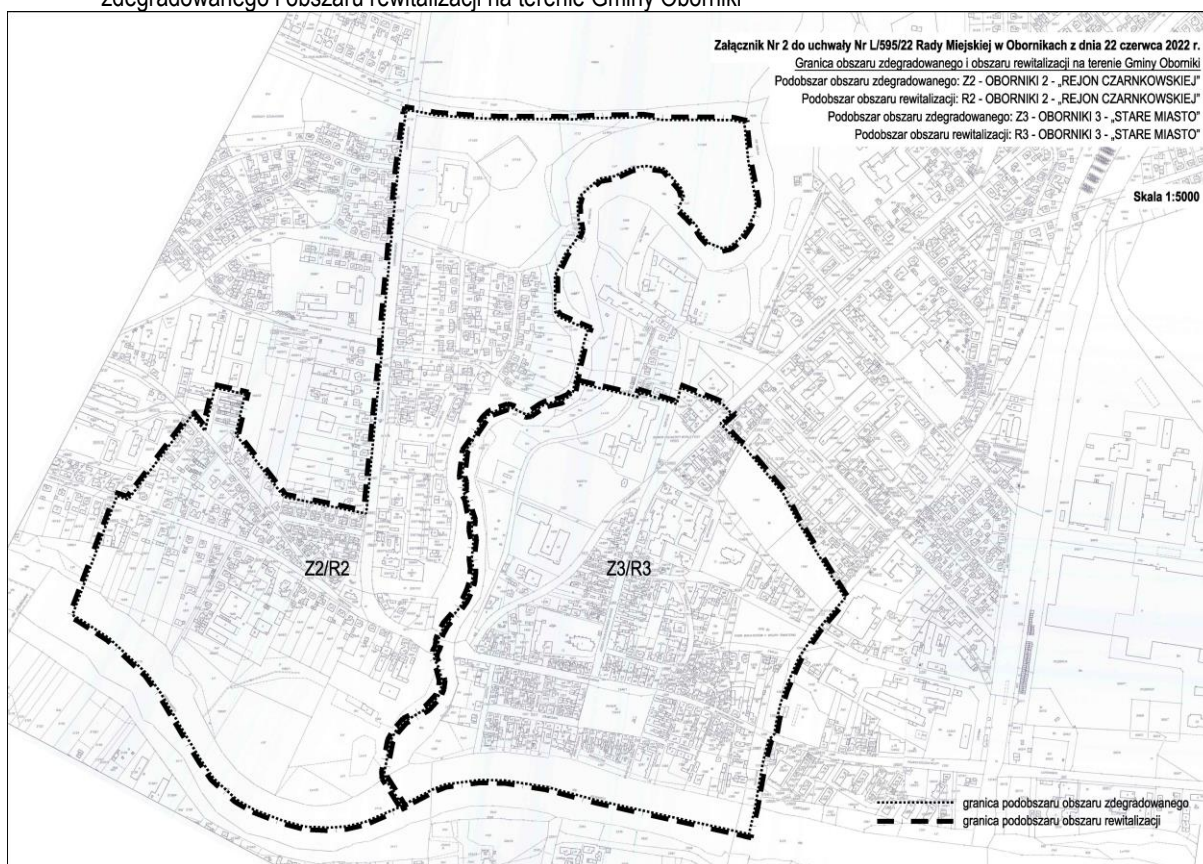
trasą po której przebiegała nieczynna dziś linia kolejowa, a od wschodu przebiegiem rzeki Welny.

### **R.3. OZ i OR – OBORNIKI 3 – „STARE MIASTO”**

**lokalizacja:**

obszar położony w środkowej części miasta Oborniki obejmujący część starego miasta. Ograniczony od południa środkowym biegiem rzeki Warty, od zachodu przebiegiem rzeki Welny, od północy północną częścią kompleksu terenu Szkoły Podstawowej Nr 2 w Obornikach, północną granicą działek o nr ewid. 1585 i 1586, fragmentarycznie ul. Piłsudskiego oraz ul. Garażową. Z kolei od wschodu ogranicza go przebieg drogi krajowej – ul. 11 listopada.

Ryc. 18. Podobszar obszaru zdegradowanego (OZ) i podobszar obszaru rewitalizacji (OR) 2 i 3 – załącznik Nr 2 do uchwały Nr L/595/22 Rady Miejskiej w Obornikach z dnia 22 czerwca 2022 r. w sprawie wyznaczenia obszaru zdegradowanego i obszaru rewitalizacji na terenie Gminy Oborniki



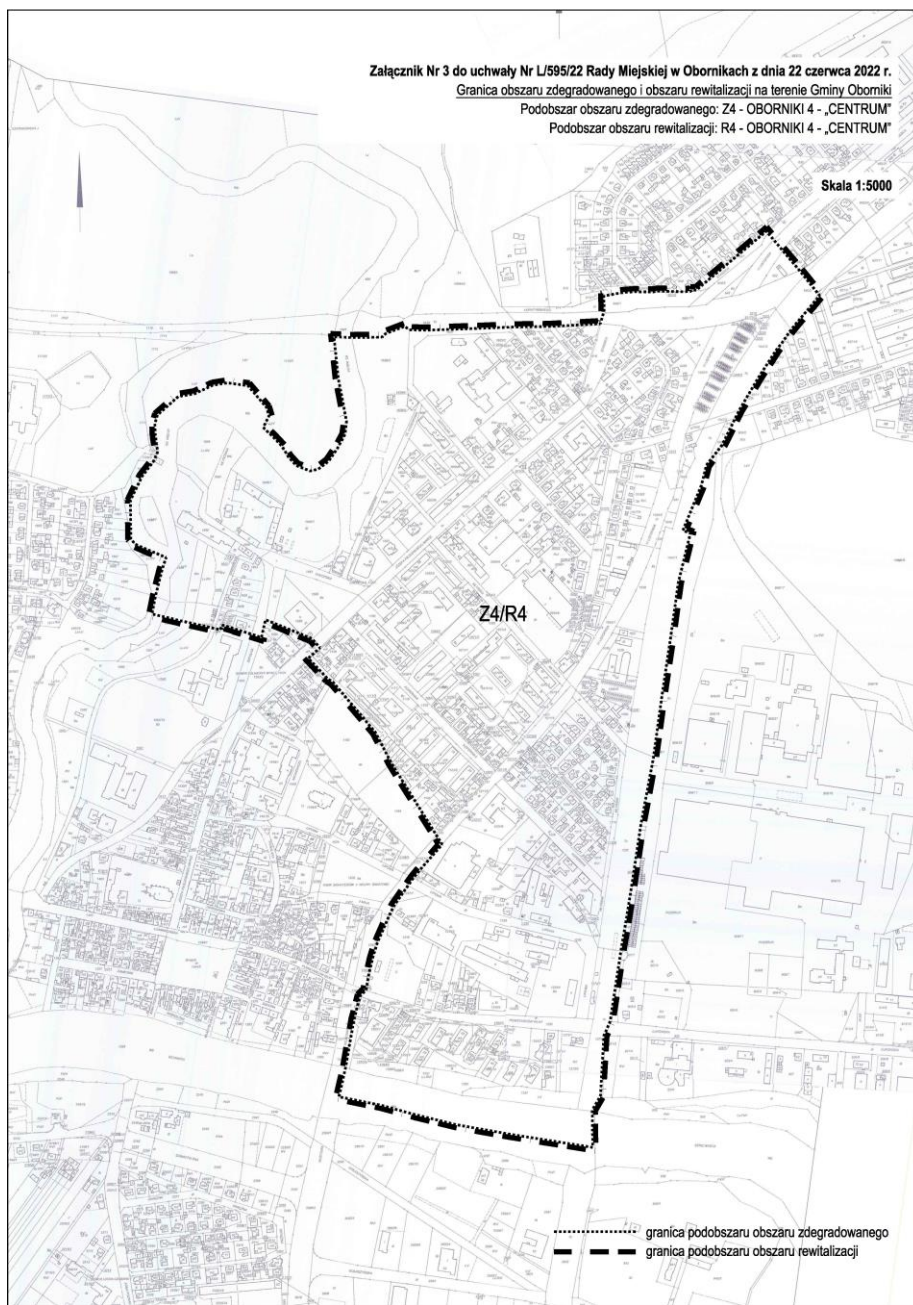
### **R.4. OZ i OR – OBORNIKI 4 – „CENTRUM”**

**lokalizacja:**

obszar położony w środkowej części miasta Oborniki. Ograniczony od południa środkowym biegiem rzeki Warty, od zachodu drogą krajową – ul. 11 listopada, ul. Garażową, fragmentarycznie ul. Piłsudskiego, północną granicą działek o nr ewid. 1585 i 1586, północną częścią kompleksu terenu Szkoły Podstawowej Nr 2 w Obornikach oraz przebiegiem rzeki Welny, od północy trasą po której przebiegała nieczynna dziś linia kolejowa, fragmentem ul. Piłsudskiego oraz ul. Staszica, z kolei od wschodu przebiegiem linii kolejowej relacji Poznań-Piła.



Ryc. 19. Podobszar obszaru zdegradowanego (OZ) i podobszar obszaru rewitalizacji (OR) 4 – załącznik Nr 3 do uchwały Nr L/595/22 Rady Miejskiej w Obornikach z dnia 22 czerwca 2022 r. w sprawie wyznaczenia obszaru zdegradowanego i obszaru rewitalizacji na terenie Gminy Oborniki



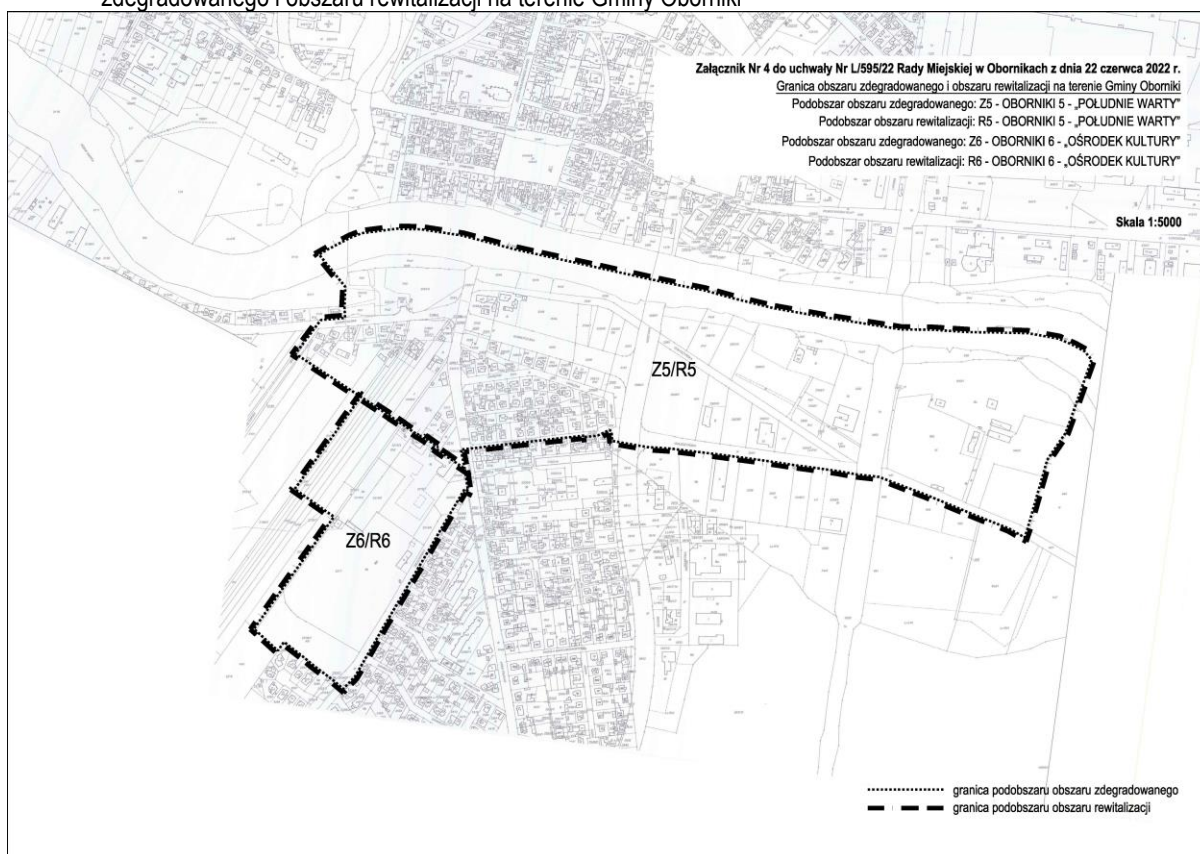
**R.5. OZ i OR – OBORNIKI 5 – „POŁUDNIE WARTY”**

**lokalizacja:** obszar położony w południowej części miasta Oborniki. Ograniczony od południa ul. Gołaszyńską, ul. Sportową, północną granicą działki o nr ewid. 2216 na której to zlokalizowany jest Obornicki Ośrodek Kultury oraz przedłużeniem granicy tej działki aż do ul. Wymysłowskiej. Od zachodu obszar ograniczony jest fragmentem ul. Wymysłowskiej, ul. Szamotulskiej i zachodnią granicą działki o nr ewid. 2241 przebiegając do środkowej części rzeki Warty która to jednocześnie ogranicza teren od północy. Północna granica przebiega tu aż do wysokości działki o nr ewid. 944, której to zachodnia granica stanowi wschodnią granicę omawianego terenu zdegradowanego.

### **R.6. OZ i OR – OBORNIKI 6 – „OŚRODEK KULTURY”**

**lokalizacja:** obszar położony w południowej części miasta Oborniki. Ograniczony od południa południową granicą działki o nr ewid. 2218/2, od zachodu działką o nr ewid. 2206/1 aż do wysokości stadionu, dalej w kierunku zachodnim działką o nr ewid. 2198 aż do wysokości Skweru Czabana, którego przedłużenie tworzy północną granicę opracowania. Z kolei wschodnią granicę opracowania wyznacza ul. Objezierska.

Ryc. 20. Podobszar obszaru zdegradowanego (OZ) i podobszar obszaru rewitalizacji (OR) 5 i 6 – załącznik Nr 4 do uchwały Nr L/595/22 Rady Miejskiej w Obornikach z dnia 22 czerwca 2022 r. w sprawie wyznaczenia obszaru zdegradowanego i obszaru rewitalizacji na terenie Gminy Oborniki

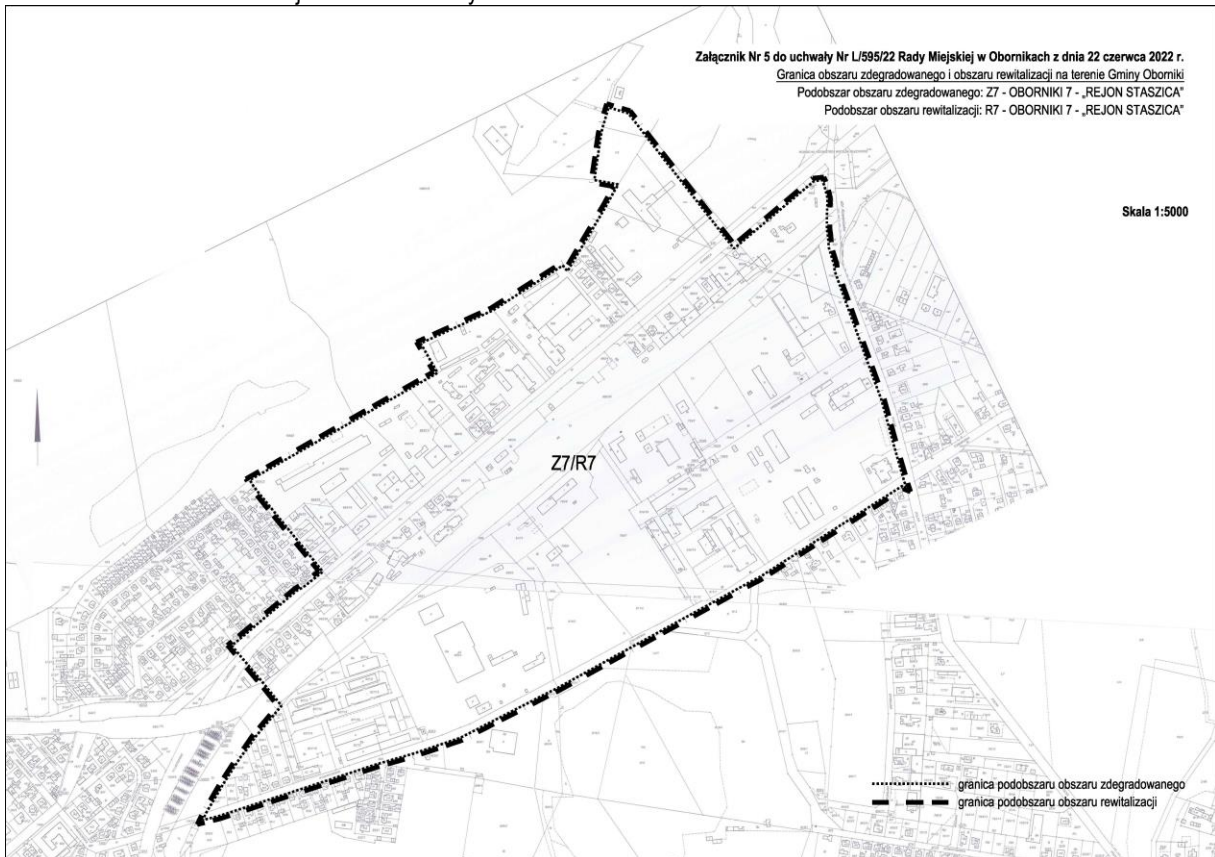


### **R.7. OZ i OR – OBORNIKI 7 – „REJON STASZICA”**

**lokalizacja:** obszar położony w północnej części miasta Oborniki. Ograniczony od południa ul. Kowanowską i Towarową, od zachodu przebiegiem linii kolejowej relacji Poznań-Piła, ul. Staszica i linią przebiegającą przez tyły działek położonych przy ul.

Rzemieśniczej, od północy granicą lasu, a od wschodu zachodnią granicą działek o nr ewid. 673, 676/2, 676/4, ul. Staszica i ul. Polną.

Ryc. 21. Podobszar obszaru zdegradowanego (OZ) i podobszar obszaru rewitalizacji (OR) 7 – załącznik Nr 5 do uchwały Nr L/595/22 Rady Miejskiej w Obornikach z dnia 22 czerwca 2022 r. w sprawie wyznaczenia obszaru zdegradowanego i obszaru rewitalizacji na terenie Gminy Oborniki



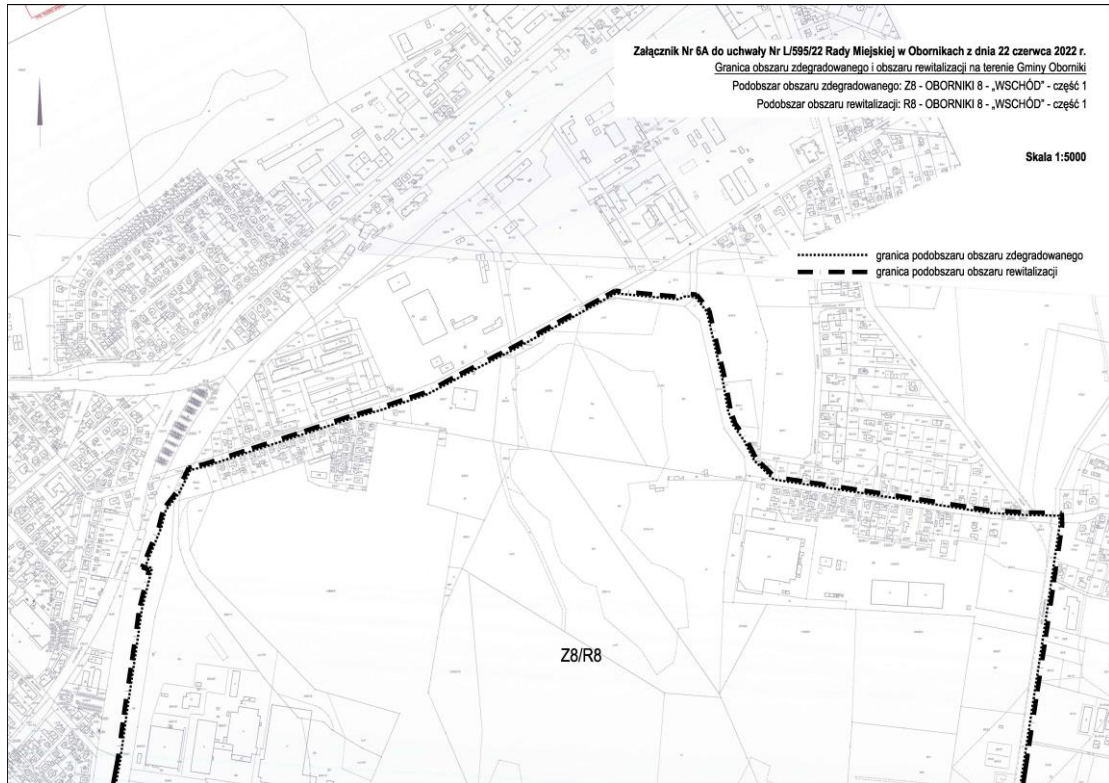
### **R.8. OZ i OR - OBORNIKI 8 – „WSCHÓD”**

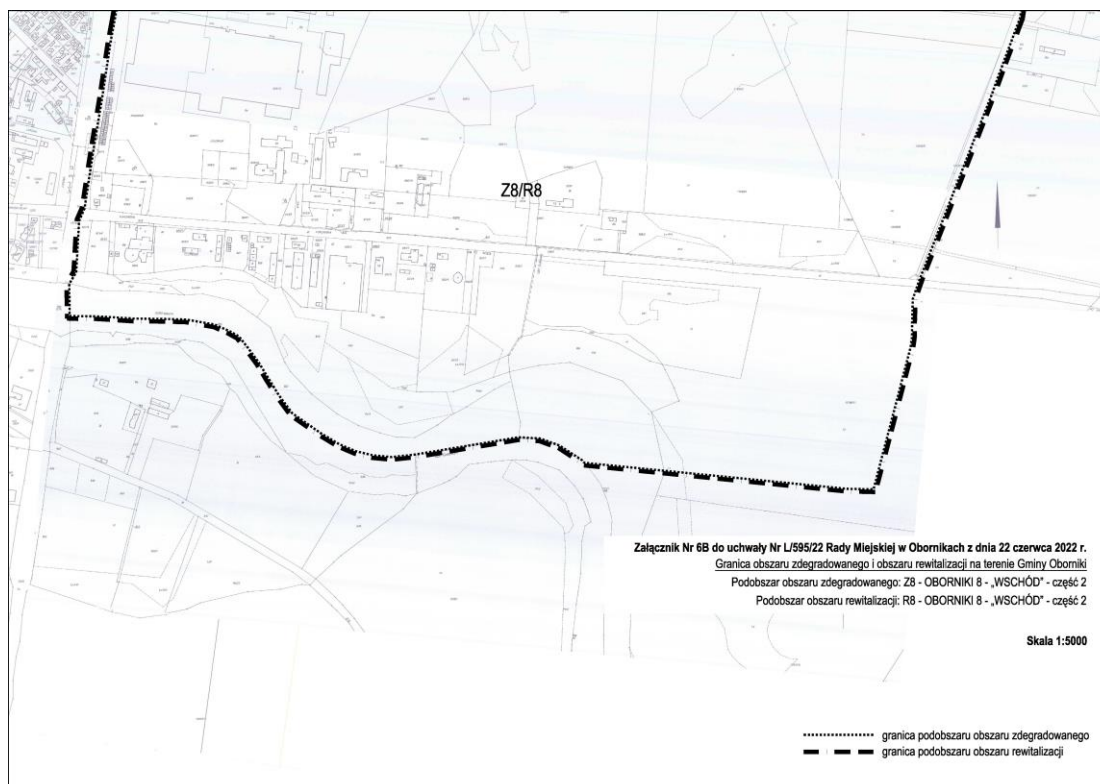
lokalizacja:

obszar położony w wschodnio-południowej części miasta Oborniki z fragmentem położonym w granicach sołectwa Łukowo. Ograniczony od południa południową granicą działki nr 10186/11 w Łukowie, jej przedłużeniem do rzeki Warty i środkowym biegiem rzeki Warty, od zachodu linią kolejową relacji Poznań- Piła, od północy ul. Kowanowską, a od wschodu granicą administracyjną miasta z przedłużeniem do południowej granicy działki nr 10186/11 w Łukowie.



Ryc. 22. Podobszar obszaru zdegradowanego (OZ) i podobszar obszaru rewitalizacji (OR) 8 – załącznik Nr 6A i 6B do uchwały Nr L/595/22 Rady Miejskiej w Obornikach z dnia 22 czerwca 2022 r. w sprawie wyznaczenia obszaru zdegradowanego i obszaru rewitalizacji na terenie Gminy Oborniki

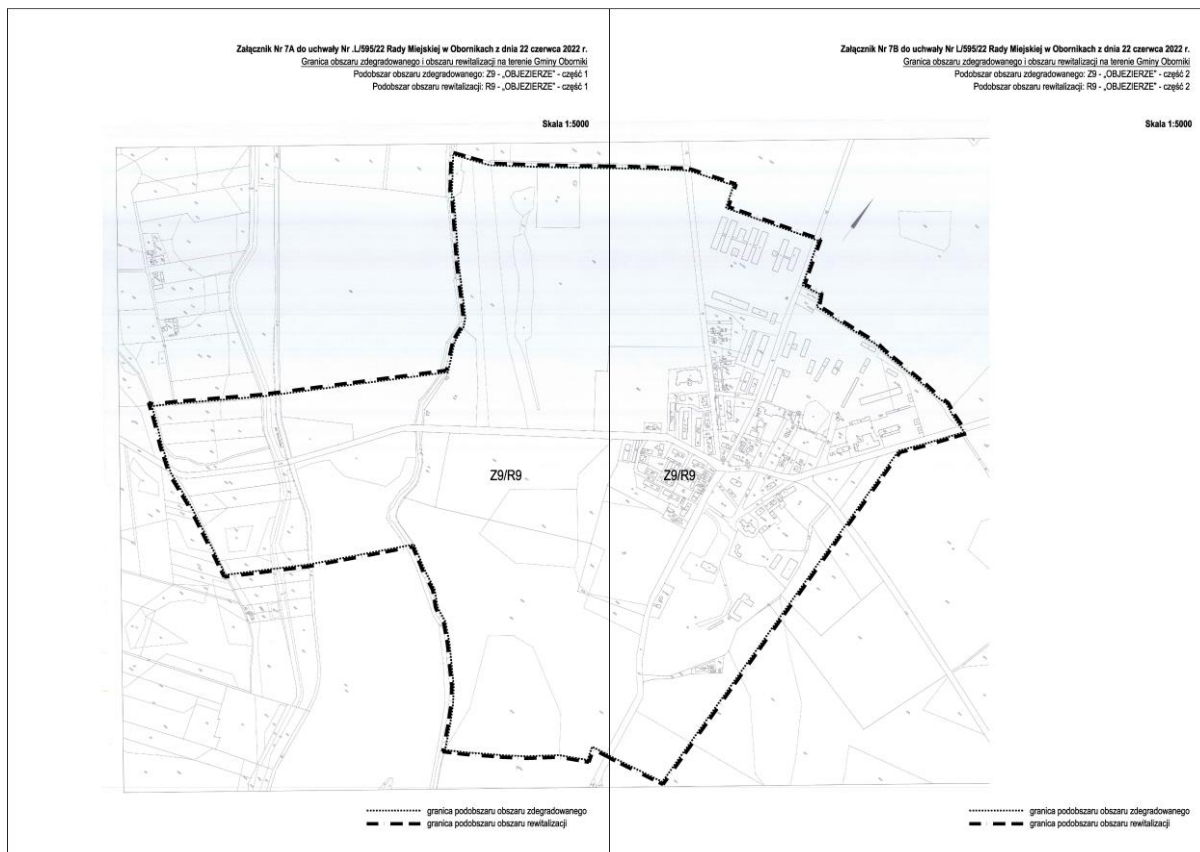




### **R.9. OZ i OR - OBJEZIERZE**

lokalizacja:                   obszar obejmujący całość wsi Objezierze wraz z przyległymi od zachodu terenami rolnymi – aż do rzeki Samicy oraz fragmentem terenu otaczającym odcinek drogi łączącej Objezierze ze Ślepuchowem

Ryc. 23. Podobszar obszaru zdegradowanego (OZ) i podobszar obszaru rewitalizacji (OR) 9 – załącznik Nr 7A i 7B do uchwały Nr L/595/22 Rady Miejskiej w Obornikach z dnia 22 czerwca 2022 r. w sprawie wyznaczenia obszaru zdegradowanego i obszaru rewitalizacji na terenie Gminy Oborniki



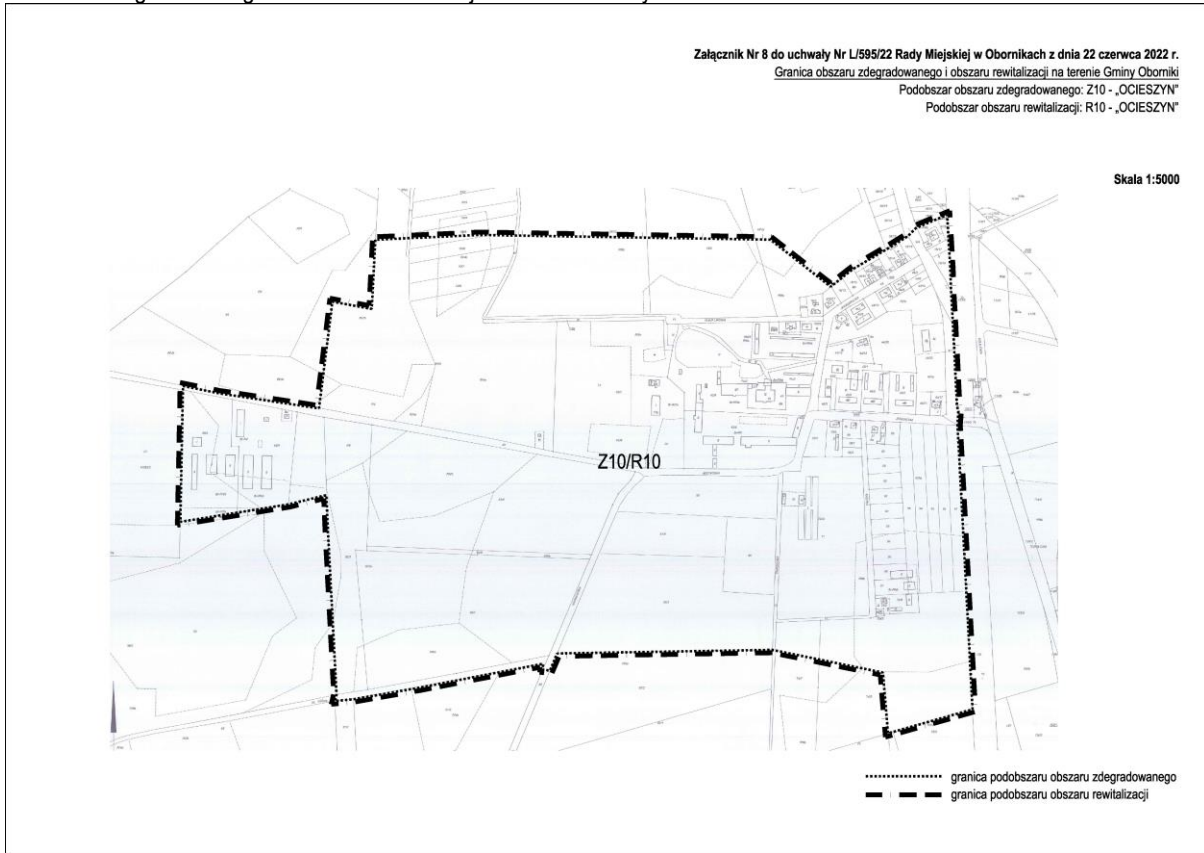
## **R.10. OZ i OR – OCIESZYN**

### lokalizacja:

obszar obejmujący całość głównej, położonej na zachód od linii kolejowej relacji Poznań-Szczecin, części wsi Ocieszyn wraz z przyległymi od zachodu, północy i południa terenami rolnymi, a także położonym na zachód (przy ul. Jesionowej) od zwartej tkanki wsi kompleksu obszarów i obiektów gospodarczych.



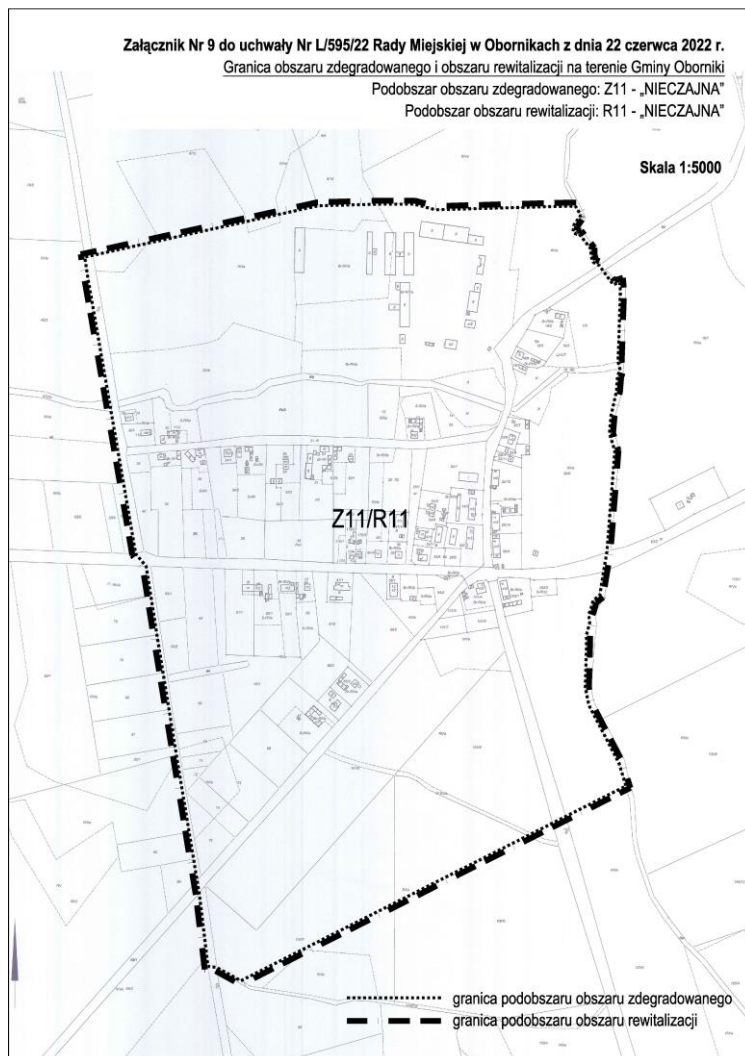
Ryc. 24. Podobszar obszaru zdegradowanego (OZ) i podobszar obszaru rewitalizacji (OR) 10 – załącznik Nr 8 do uchwały Nr L/595/22 Rady Miejskiej w Obornikach z dnia 22 czerwca 2022 r. w sprawie wyznaczenia obszaru zdegradowanego i obszaru rewitalizacji na terenie Gminy Oborniki



### **R.11. OZ i OR – NIECZAJNA**

lokalizacja: obszar obejmujący całość wsi Nieczajna wraz z przyległymi terenami rolnymi, a także położonym na północ od założenia dworsko-parkowego kompleksu obszarów i obiektów gospodarczych.

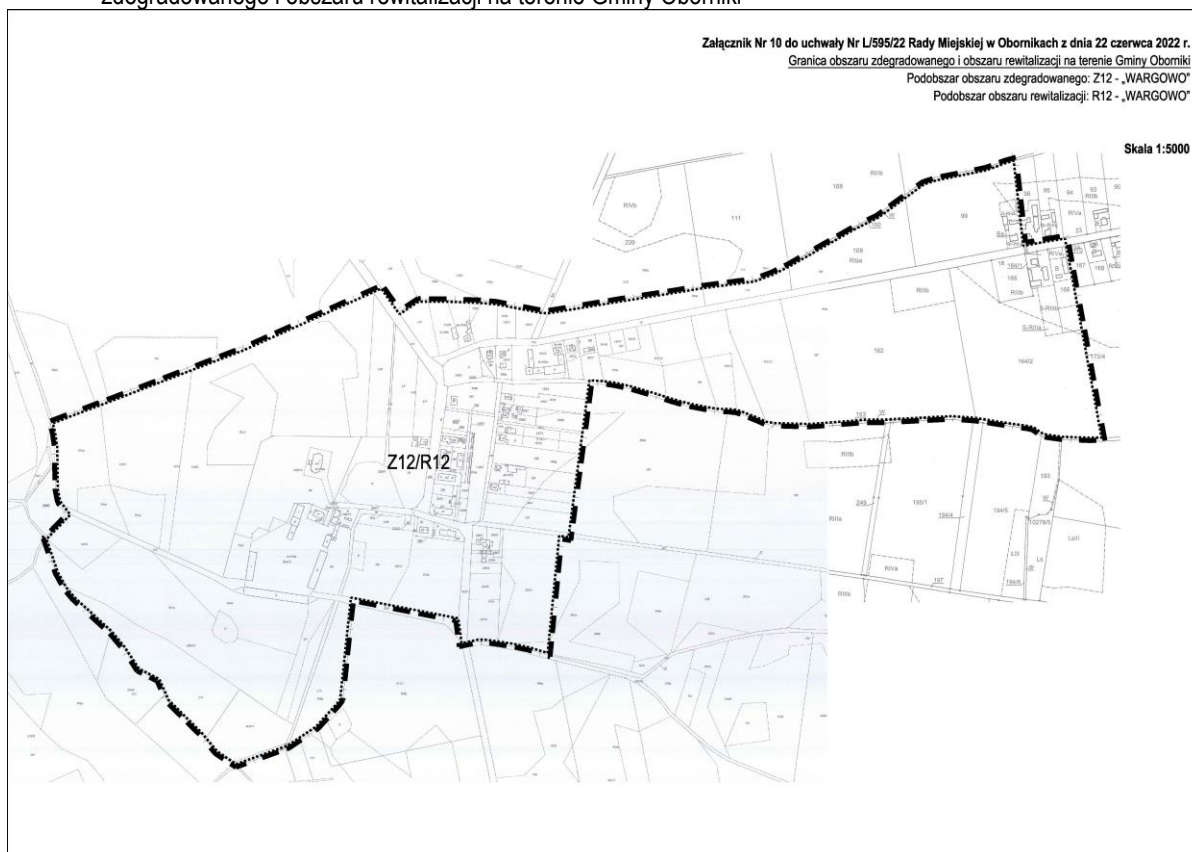
Ryc. 25. Podobszar obszaru zdegradowanego (OZ) i podobszar obszaru rewitalizacji (OR) 11 – załącznik Nr 9 do uchwały Nr L/595/22 Rady Miejskiej w Obornikach z dnia 22 czerwca 2022 r. w sprawie wyznaczenia obszaru zdegradowanego i obszaru rewitalizacji na terenie Gminy Oborniki



## **R.12. OZ i OR – WARGOWO**

lokalizacja: obszar obejmujący historyczną zurbanizowaną tkankę wsi Wargowo wraz z przyległymi od wschodu i zachodu terenami rolnymi.

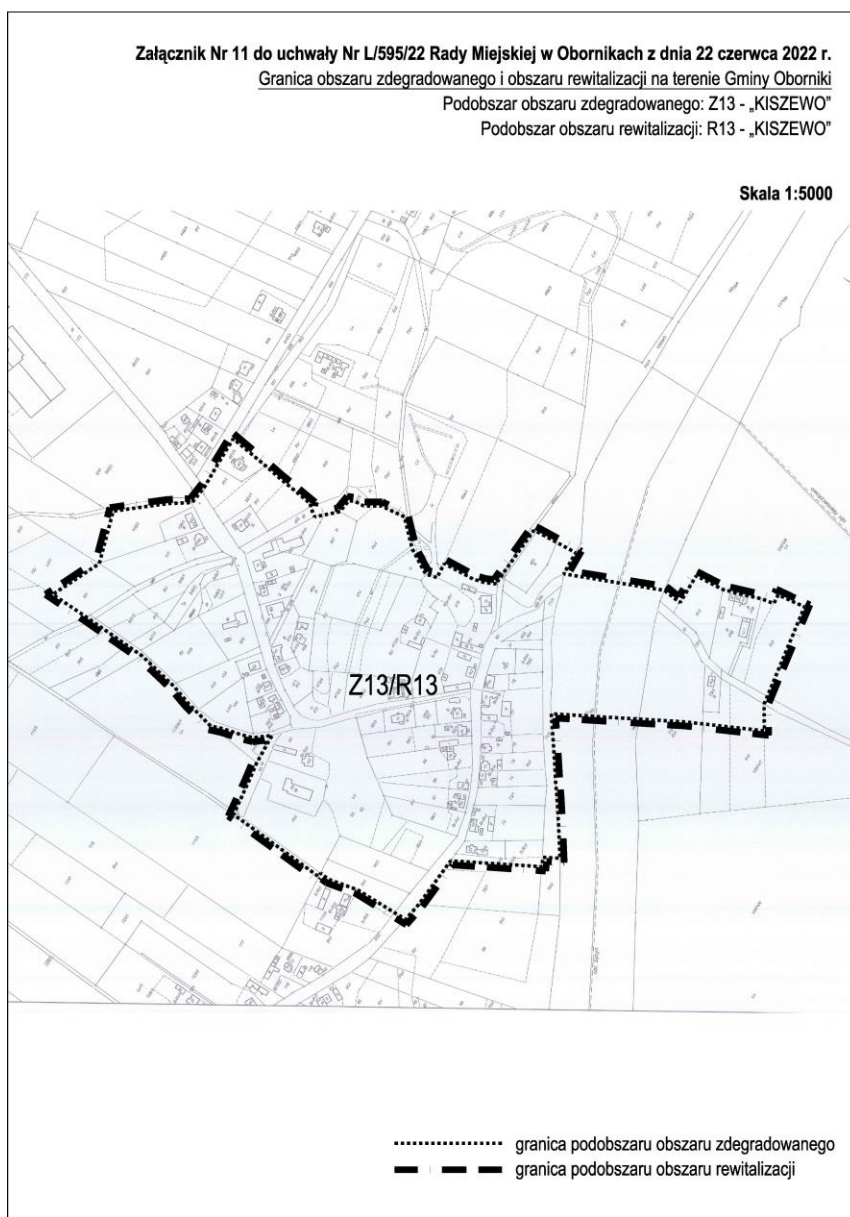
Ryc. 26. Podobszar obszaru zdegradowanego (OZ) i podobszar obszaru rewitalizacji (OR) 12 – załącznik Nr 10 do uchwały Nr L/595/22 Rady Miejskiej w Obornikach z dnia 22 czerwca 2022 r. w sprawie wyznaczenia obszaru zdegradowanego i obszaru rewitalizacji na terenie Gminy Oborniki



### **R.13. OZ i OR - KISZEWO**

lokalizacja: obszar obejmujący całość głównej, położonej przy drodze powiatowej, części wsi Kiszewo wraz z fragmentem rzeki Warty i fragmentem terenu położonego na południe od rzeki Warty na wysokości byłej przeprawy przez rzekę.

Ryc. 27. Podobszar obszaru zdegradowanego (OZ) i podobszar obszaru rewitalizacji (OR) 13 – załącznik Nr 11 do uchwały Nr L/595/22 Rady Miejskiej w Obornikach z dnia 22 czerwca 2022 r. w sprawie wyznaczenia obszaru zdegradowanego i obszaru rewitalizacji na terenie Gminy Oborniki



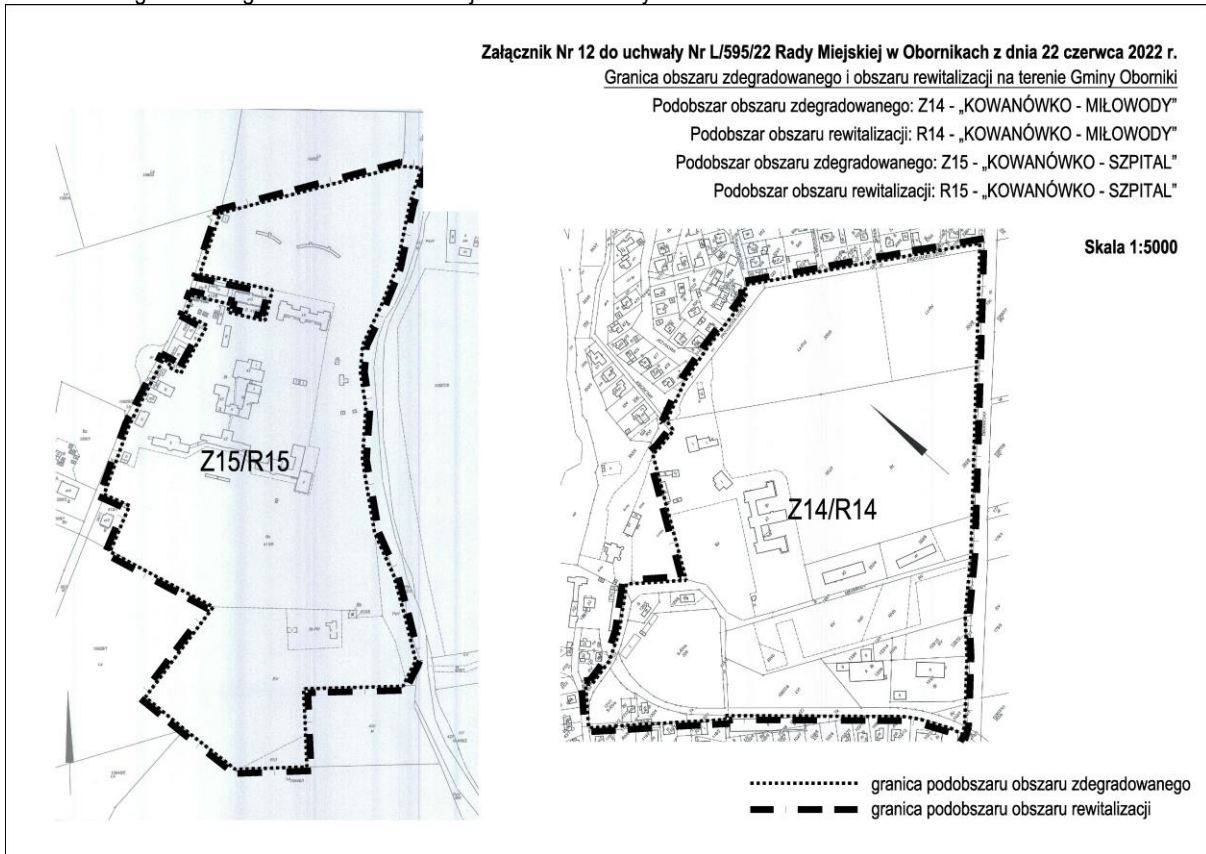
#### **R.14. OZ i OR - KOWANÓWKO – „MIŁOWODY”**

lokalizacja: obszar ograniczony drogą krajową – ul. Obornicką, historycznym przebiegiem byłej bocznicą kolejowej, ul. Miłowody, północną granicą zabytkowego parku Miłowody oraz ul. Przyjaciół Dzieci, która to przebiega wzdłuż wschodniej granicy zabytkowego parku.

**R.15. OZ i OR - KOWANÓWKO – „SZPITAL”**

lokalizacja: obszar położony przy ul. Sanatoryjnej 34 w północnej części wsi Kowanówko, obejmujący w swych granicach działkę o nr ewid. 413/9 na której znajduje się zespół budynków Szpitala Rehabilitacyjno – Kardiologicznego wraz z przyległym parkiem.

Ryc. 28. Podobszar obszaru zdegradowanego (OZ) i podobszar obszaru rewitalizacji (OR) 14 i 15 – załącznik Nr 12 do uchwały Nr L/595/22 Rady Miejskiej w Obornikach z dnia 22 czerwca 2022 r. w sprawie wyznaczenia obszaru zdegradowanego i obszaru rewitalizacji na terenie Gminy Oborniki



**R.16. OZ i OR - ROŻNOWO – „ZESPÓŁ PARKOWO-PALACOWY”**

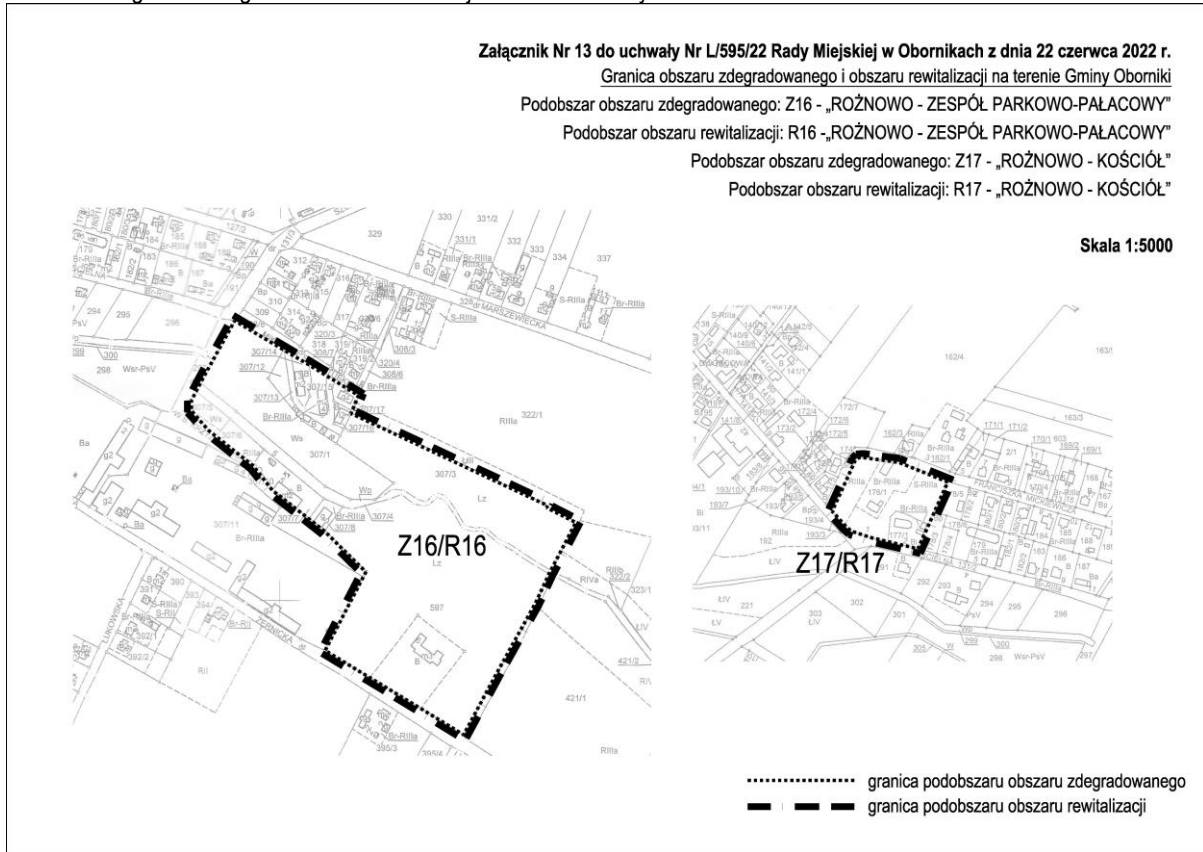
lokalizacja: obszar zespołu parkowo-palacowego w Rożnowie - położony w rejonie ul. Żernickiej i Skrzetuskiego



**R.17. OZ i OR - ROŻNOWO – „KOŚCIÓŁ”**

**lokalizacja:** obszar przynależny do Parafii św. Katarzyny w Rożnowie zlokalizowany w rejonie ul. Kościelnej i Franciszka Mickiewicza

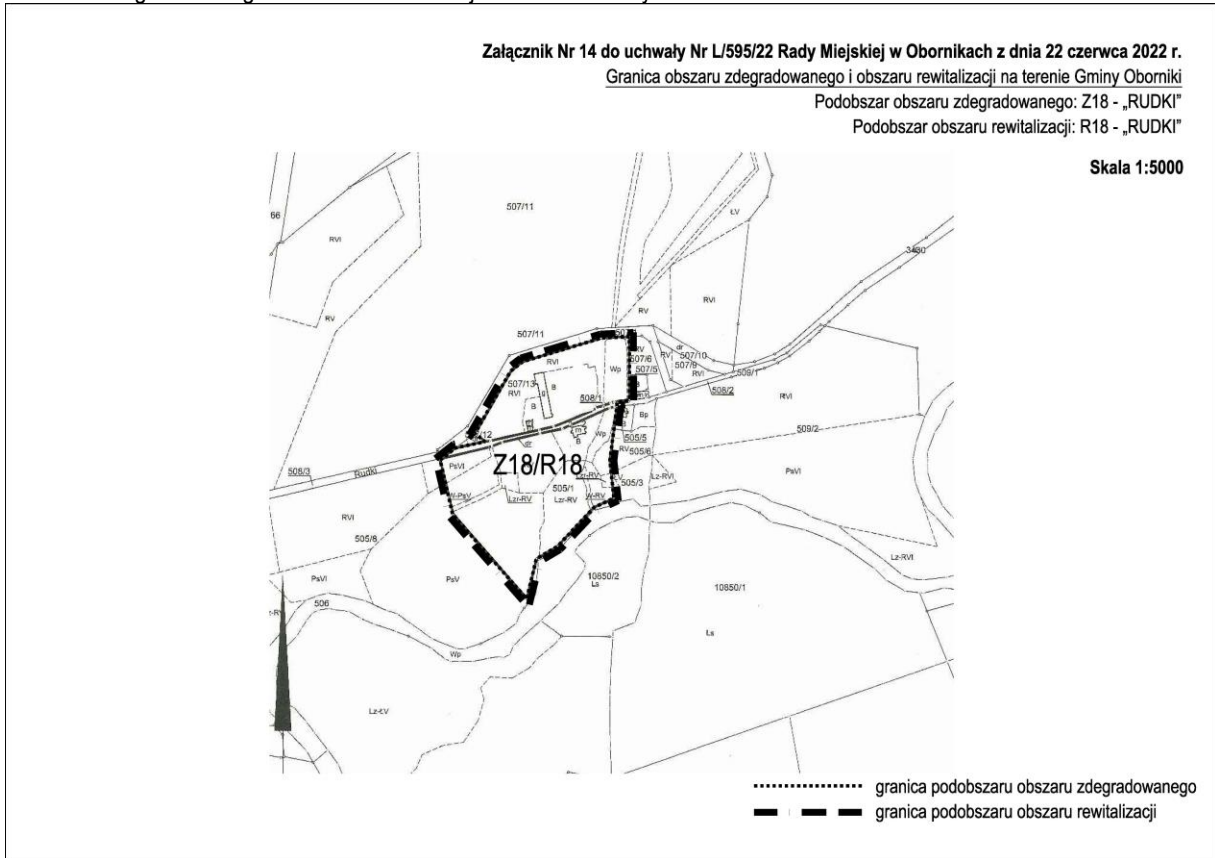
Ryc. 29. Podobszar obszaru zdegradowanego (OZ) i podobszar obszaru rewitalizacji (OR) 16 i 17 – załącznik Nr 13 do uchwały Nr L/595/22 Rady Miejskiej w Obornikach z dnia 22 czerwca 2022 r. w sprawie wyznaczenia obszaru zdegradowanego i obszaru rewitalizacji na terenie Gminy Oborniki



**R.18. OZ i OR - RUDKI**

**lokalizacja:** obszar obejmujący tereny dawnego zespołu dworskiego w Rudkach, to jest działki o nr ewid. 505/1, 507/13 i 508/1

Ryc. 30. Podobszar obszaru zdegradowanego (OZ) i podobszar obszaru rewitalizacji (OR) 18 – załącznik Nr 14 do uchwały Nr L/595/22 Rady Miejskiej w Obornikach z dnia 22 czerwca 2022 r. w sprawie wyznaczenia obszaru zdegradowanego i obszaru rewitalizacji na terenie Gminy Oborniki



Podstawowe wskaźniki – główne problemy istotne do rozwiązania – wskazujące zasadność wyznaczenia podobszarów obszaru zdegradowanego i obszaru rewitalizacji na potrzeby sporządzenia Gminnego Programu Rewitalizacji Gminy Oborniki

Podobszar obszaru zdegradowanego i Podobszar obszaru rewitalizacji	Negatywne zjawiska				
	<u>społeczne</u>	<u>gospodarcze</u>	<u>środowiskowe</u>	<u>przestrzenno funkcjonalne</u>	<u>techniczne</u>
Oborniki 1 - Osiedle Leśne i Rejon Obrzyckiej (podobszar obszaru zdegradowanego) Oborniki 1 - Rejon Obrzyckiej (podobszar obszaru rewitalizacji)	<b>Diagnoza degradacji obszaru – wyniki analiz</b>				
	> niska jakość życia mieszkańców charakteryzująca się niewystarczającym poziomem kapitału społecznego > z badań ankietowych wynika że 46,9% respondentów, uznaje za najpotrzebniejsze usprawnienie funkcjonowania służby zdrowia, w tym wprowadzenie Gminnych programów profilaktycznych, > z kolei 23,8% respondentów uznaje za słuszne działania na rzecz ograniczenia bezrobocia, poprawy rynku pracy, w tym na rzecz absolwentów poszukujących pracy > wzrost współczynnika zgonów: z 7,0 ‰ w 2010 r. do 8,4 ‰ w 2015 r.	> deficyt usług o charakterze publicznym w stosunku do liczby mieszkańców - duża gęstość zaludnienia w mieście (powyżej 150 os. /km2) w stosunku do przeważających 51-100 i poniżej 50 os./km2 w pozostałych miejscowościach gminy	-	-	-
	<b>Potrzeby rewitalizacji – wyniki analiz</b>				
	> aktywizacja gospodarcza lokalnej społeczności i redukcja problemów związanych z rynkiem i dostępnością pracy, wykreowanie nowych miejsc pracy oraz poprawa dostępności usług publicznych, w szczególności usług zdrowia, w celu poprawy zdrowia społeczeństwa	> zwiększenie dostępności do usług publicznych dla społeczeństwa – zwiększenie kapitału gospodarczego poprzez rozwój usług	-	-	-
Oborniki 2 - Rejon Czarnkowskiej	<b>Diagnoza degradacji obszaru – wyniki analiz</b>				
	> niska jakość życia mieszkańców charakteryzująca się niewystarczającym poziomem kapitału społecznego	> deficyt usług o charakterze publicznym w stosunku do liczby mieszkańców - duża gęstość	-	> duża gęstość zaludnienia w mieście (powyżej 150 os. /km2) w stosunku do przeważających 51-	> potrzeba usprawnienia, wzmocnienia infrastruktury technicznej, drogowej,



	<p>&gt; z badań ankietowych wynika że 46,9% respondentów, uznaje za najpotrzebniejsze usprawnienie funkcjonowania służby zdrowia, w tym wprowadzenie Gminnych programów profilaktycznych, &gt; z kolei 23,8% respondentów uznaje za słuszne działania na rzecz ograniczenia bezrobocia, poprawy rynku pracy, w tym na rzecz absolwentów poszukujących pracy &gt; wzrost współczynnika zgonów: z 7,0 ‰ 2010 r. do 8,4 ‰ w 2015 r. &gt; potrzeba zapewnienia bezpieczeństwa ruchu pieszego – zwiększona ilość o ok. 10% w stosunku do pozostałych terenów miasta (za wyjątkiem terenów wzdłuż drogi krajowej) wypadków z udziałem pieszych – głównie tereny wzdłuż drogi wojewódzkiej.</p>	<p>zaludnienia w mieście (powyżej 150 os. /km2) w stosunku do przeważających 51-100 i poniżej 50 os./km2 w pozostałych miejscowościach gminy</p>		<p>100 i poniżej 50 os./km2 w pozostałych miejscowościach gminy. W związku z powyższym potrzeba zapewnienia przestrzeni i obiektów ogniskujących życie społeczne i kulturowe oraz zapewniające obiekty sportowe dla społeczeństwa. Ponadto zapewnienie społeczeństwu bezpieczeństwa publicznego również z uwagi na liczne zdarzenia przestępcze na terenie miasta. &gt; z badań ankietowych wynika że poprawy bezpieczeństwa i ładu publicznego oczekuje 17,2% zapytanych</p>	<p>komunikacyjnej, w tym potrzeba realizacji dodatkowej przeprawy przez rzekę Wartę. Z analiz wynika że przepustowość obecnych przepraw (w tym jednej w ciągu drogi krajowej która jest w złym stanie technicznym oraz drugiej nie spełniającej warunków do prawidłowej przepustowości i jednocześnie uniemożliwiającej obsługę ruchu tranzytowego) jest w wysokim stopniu niewystarczająca. W obszarze przepraw tworzą się zatory drogowe – wzrost zanieczyszczeń, wypadki drogowe, hałas komunikacyjny, zanieczyszczenie wód i gruntu &gt; z badań ankietowych wynika że inwestycji w infrastrukturę oczekuje 37,2% zapytanych</p>
<b>Potrzeby rewitalizacji – wyniki analiz</b>					
	<p>&gt; aktywizacja gospodarcza lokalnej społeczności i redukcja problemów związanych z rynkiem i dostępnością pracy, wykreowanie nowych miejsc pracy oraz poprawa dostępności usług publicznych, w szczególności usług zdrowia, w celu poprawy zdrowia społeczeństwa &gt; rozwój i poprawa jakości infrastruktury poprzez wpływ na bezpieczeństwo publiczne społeczeństwa</p>	<p>&gt; zwiększenie dostępności do usług publicznych dla społeczeństwa – zwiększenie kapitału gospodarczego poprzez rozwój usług</p>	<p>&gt; poprawa jakości powietrza i zmniejszenie ilości przedostawania się zanieczyszczeń do gruntu i wód poprzez zwiększenie przepustowości przepływu przejazdów samochodów. Zmniejszenie hałasu komunikacyjnego poprzez poprawę jakości nawierzchni drogowej i płynności w ruchu komunikacyjnym.</p>	<p>&gt; poprawa dostępu do infrastruktury sportowo-rekreacyjnej i jej rozbudowa &gt; uporządkowanie terenów przy ważnych terenach publicznych &gt; poprawa dostępności przestrzeni rekreacyjnych i integracji społecznej</p>	<p>&gt; wykształcenie powiązania przestrzennego umożliwiającego połączenie brzegów Warty – przeprawa z części północnej na przedłużeniu ul. Wodnej w Obornikach, z nadbrzeżem południowym</p>
<b>Diagnoza degradacji obszaru – wyniki analiz</b>					
<p>Oborniki 3 - Stare miasto</p>	<p>&gt; alkoholizm - z badań ankietowych</p>	<p>-</p>	<p>-</p>	<p>&gt; duża gęstość zaludnienia w</p>	<p>&gt; potrzeba usprawnienia,</p>

	<p>wynika że 46,9% respondentów, uznaje za najpotrzebniejsze likwidację patologii</p> <p>&gt; potrzeba zapewnienia bezpieczeństwa ruchu pieszego – zwiększona ilość o ok. 10% w stosunku do pozostałych terenów miasta (za wyjątkiem terenów wzdłuż drogi krajowej) wypadków z udziałem pieszych – głównie tereny wzdłuż drogi wojewódzkiej.</p> <p>&gt; potrzeba zapewnienia bezpieczeństwa ruchu pieszego – zwiększona ilość o ok. 20% w stosunku do pozostałych terenów miasta (za wyjątkiem terenów wzdłuż drogi wojewódzkiej) wypadków z udziałem pieszych – głównie tereny wzdłuż drogi krajowej.</p>			<p>mieście (powyżej 150 os. /km<sup>2</sup>) w stosunku do przeważających 51-100 i poniżej 50 os./km<sup>2</sup> w pozostałych miejscowościach gminy. W związku z powyższym potrzeba zapewnienia przestrzeni i obiektów ogniskujących życie społeczne i kulturowe oraz zapewniające obiekty sportowe dla społeczeństwa. Ponadto</p> <p>zapewnienie społeczeństwu bezpieczeństwa publicznego również z uwagi na liczne zdarzenia przestępcze na terenie miasta.</p> <p>&gt; z badań ankietowych wynika że poprawy bezpieczeństwa i ładu publicznego oczekuje 17,2% zapytanych</p> <p>&gt; z badań ankietowych wynika że rozwoju kultury, rozrywki, sportu i rekreacji oczekuje 28,1% zapytanych</p>	<p>wzmocnienia infrastruktury technicznej, drogowej, komunikacyjnej, w tym potrzeba zwiększenia dostępności obszarów dla alternatywnych, ekologicznych środków transportu indywidualnego</p> <p>&gt; z badań ankietowych wynika że inwestycji w infrastrukturę oczekuje 37,2% zapytanych</p>
<b>Potrzeby rewitalizacji – wyniki analiz</b>					
	<p>&gt; wprowadzenie profilaktycznych programów zdrowotnych i prospołecznych przeciwdziałającym alkoholizmowi. Wyprowadzenie ludzi z alkoholizmu</p> <p>&gt; rozwój i poprawa jakości infrastruktury poprzez wpływ na bezpieczeństwo publiczne społeczeństwa</p>	-	<p>&gt; usprawnienie komunikacji kołowej i zwiększenie oferty dla ruchu rowerowego – zmniejszenie ruchu samochodowego – poprawa jakości środowiska</p>	<p>&gt; poprawa dostępu do infrastruktury sportowo-rekreacyjnej i jej rozbudowa</p> <p>&gt; uporządkowanie terenów przy ważnych terenach publicznych</p> <p>&gt; poprawa dostępności przestrzeni rekreacyjnych i integracji społecznej</p>	<p>&gt; wzrost znaczenia ruchu rowerowego poprzez rozwój sieci – dróg rowerowych</p>
<b>Diagnoza degradacji obszaru – wyniki analiz</b>					
Oborniki 4 - Centrum	<p>&gt; alkoholizm - z badań ankietowych wynika że 46,9% respondentów, uznaje za najpotrzebniejsze likwidację patologii</p> <p>&gt; potrzeba zapewnienia</p>	-	-	<p>&gt; duża gęstość zaludnienia w mieście (powyżej 150 os. /km<sup>2</sup>) w stosunku do przeważających 51-100 i poniżej 50 os./km<sup>2</sup> w pozostałych</p>	<p>&gt; potrzeba usprawnienia, wzmocnienia infrastruktury technicznej, drogowej, komunikacyjnej, w tym potrzeba zwiększenia</p>

	<p>bezpieczeństwa ruchu pieszego – zwiększona ilość o ok. 20% w stosunku do pozostałych terenów miasta (za wyjątkiem terenów wzdłuż drogi wojewódzkiej) wypadków z udziałem pieszych – głównie tereny wzdłuż drogi krajowej.</p>			<p>miejsowościach gminy. W związku z powyższym potrzeba zapewnienia przestrzeni i obiektów ogniskujących życie społeczne i kulturowe oraz zapewniające obiekty sportowe dla społeczeństwa. Ponadto zapewnienie społeczeństwu bezpieczeństwa publicznego również z uwagi na liczne zdarzenia przestępcze na terenie miasta. &gt; z badań ankietowych wynika że poprawy bezpieczeństwa i ładu publicznego oczekuje 17,2% zapytanych &gt; z badań ankietowych wynika że rozwoju kultury, rozrywki, sportu i rekreacji oczekuje 28,1% zapytanych</p>	<p>dostępności obszarów dla alternatywnych, ekologicznych środków transportu indywidualnego &gt; z badań ankietowych wynika że inwestycji w infrastrukturę oczekuje 37,2% zapytanych &gt; z badań ankietowych wynika że działanie rewitalizacyjne w węzle dworcowym Oborniki-Miasto (dworzec PKP i otoczenie) oczekuje 27,1% zapytanych</p>
<b>Potrzeby rewitalizacji – wyniki analiz</b>					
	<p>&gt; wprowadzenie profilaktycznych programów zdrowotnych i prospołecznych przeciwdziałającym alkoholizmowi. Wyprowadzenie ludzi z alkoholizmu &gt; rozwój i poprawa jakości infrastruktury poprzez wpływ na bezpieczeństwo publiczne społeczeństwa</p>	-	<p>&gt; usprawnienie komunikacji kolejowej i zwiększenie oferty dla ruchu rowerowego – zmniejszenie ruchu samochodowego – poprawa jakości środowiska</p>	<p>&gt; poprawa dostępu do infrastruktury sportowo-rekreacyjnej i jej rozbudowa &gt; uporządkowanie terenów przy ważnych terenach publicznych &gt; poprawa dostępności przestrzeni rekreacyjnych i integracji społecznej</p>	<p>&gt; wzrost znaczenia ruchu rowerowego poprzez rozwój sieci – dróg rowerowych</p>
<b>Diagnoza degradacji obszaru – wyniki analiz</b>					
Oborniki 5 - Południe Warty	<p>&gt; potrzeba zapewnienia bezpieczeństwa ruchu pieszego – zwiększona ilość o ok. 20% w stosunku do pozostałych terenów miasta (za wyjątkiem terenów wzdłuż drogi</p>	-	-	<p>&gt; duża gęstość zaludnienia w mieście (powyżej 150 os. /km2) w stosunku do przeważających 51-100 i poniżej 50 os./km2 w pozostałych miejscowościach</p>	<p>&gt; potrzeba usprawnienia, wzmocnienia infrastruktury technicznej, drogowej, komunikacyjnej, w tym potrzeba zwiększenia dostępności</p>

<p>wojewódzkiej) wypadków z udziałem pieszych – głównie tereny wzdłuż drogi krajowej.</p>			<p>gminy. W związku z powyższym potrzeba zapewnienia przestrzeni i obiektów ogniskujących życie społeczne i kulturowe oraz zapewniające obiekty sportowe dla społeczeństwa. Ponadto zapewnienie społeczeństwu bezpieczeństwa publicznego również z uwagi na liczne zdarzenia przestępcze na terenie miasta. &gt; z badań ankietowych wynika że poprawy bezpieczeństwa i ładu publicznego oczekuje 17,2% zapytanych &gt; z badań ankietowych wynika że rozwoju kultury, rozrywki, sportu i rekreacji oczekuje 28,1% zapytanych</p>	<p>obszarów dla alternatywnych, ekologicznych środków transportu indywidualnego &gt; potrzeba usprawnienia, wzmocnienia infrastruktury technicznej, drogowej, komunikacyjnej, w tym potrzeba realizacji dodatkowej przeprawy przez rzekę Wartę. Z analiz wynika że przepustowość obecnych przepraw (w tym jednej w ciągu drogi krajowej która jest w złym stanie technicznym oraz drugiej nie spełniającej warunków do prawidłowej przepustowości i jednocześnie uniemożliwiającej obsługę ruchu tranzytowego) jest w wysokim stopniu niewystarczająca. W obszarze przepraw tworzą się zatory drogowe – wzrost zanieczyszczeń, wypadki drogowe, hałas komunikacyjny, zanieczyszczenie wód i gruntu &gt; z badań ankietowych wynika że inwestycji w infrastrukturę oczekuje 37,2% zapytanych</p>
<b>Potrzeby rewitalizacji – wyniki analiz</b>				
<p>&gt; rozwój i poprawa jakości infrastruktury poprzez wpływ na bezpieczeństwo publiczne społeczeństwa</p>	-	<p>&gt; usprawnienie komunikacji kołowej i zwiększenie oferty dla ruchu rowerowego – zmniejszenie ruchu samochodowego – poprawa jakości środowiska &gt; poprawa jakości powietrza i zmniejszenie ilości przedostawiania się</p>	<p>&gt; poprawa dostępu do infrastruktury sportowo-rekreacyjnej i jej rozbudowa &gt; uporządkowanie terenów przy ważnych terenach publicznych &gt; poprawa dostępności przestrzeni rekreacyjnych i integracji społecznej</p>	<p>&gt; wzrost znaczenia ruchu rowerowego poprzez rozwój sieci – dróg rowerowych &gt; wykształcenie powiązania przestrzennego umożliwiającego połączenie brzegów Warty – przeprawa z części północnej na przedłużeniu ul. Wodnej w Obornikach, z nadbrzeżem południowym</p>

			zanieczyszczeń do gruntu i wód poprzez zwiększenie przepustowości przepływu pojazdów samochodów. Zmniejszenie hałasu komunikacyjnego poprzez poprawę jakości nawierzchni drogowej i płynności w ruchu komunikacyjnym.		
	<b>Diagnoza degradacji obszaru – wyniki analiz</b>				
Oborniki 6 - Ośrodek Kultury	> potrzeba wzmocnienia potencjału kulturalnego Gminy oraz dostępu do infrastruktury kulturalnej, edukacji kulturalnej dla zróżnicowanych grup społecznych – dzieci, młodzieży, osób niepełnosprawnych – obecny obiekt – ośrodek kultury zlokalizowany w podobnym obszarze rewitalizacji jest w złym stanie technicznym i nie oferuje społeczeństwu możliwie dużej oferty kulturalnej	-	-	> duża gęstość zaludnienia w mieście (powyżej 150 os./km <sup>2</sup> ) w stosunku do przeważających 51-100 i poniżej 50 os./km <sup>2</sup> w pozostałych miejscowościach gminy. W związku z powyższym potrzeba zapewnienia przestrzeni i obiektów ogniskujących życie społeczne i kulturowe oraz zapewniające obiekty sportowe dla społeczeństwa. > z badań ankietowych wynika że rozwoju kultury, rozrywki, sportu i rekreacji oczekuje 28,1% zapytanych	-
	<b>Potrzeby rewitalizacji – wyniki analiz</b>				
	> potrzeba przebudowy i rozbudowy Obornickiego Ośrodka Kultury wraz z zagospodarowaniem przyległego terenu – parku - Zwiększenie poziomu uczestnictwa w życiu publicznym mieszkańców oraz zwiększenie oferty kulturalnej	-	-	> potrzeba przebudowy i rozbudowy Obornickiego Ośrodka Kultury wraz z zagospodarowaniem przyległego terenu – parku - Ukształtowanie nowych przestrzeni publicznych, poprawa funkcjonalności ośrodka kultury w mieście	-
Oborniki 7 - Rejon Staszica	<b>Diagnoza degradacji obszaru – wyniki analiz</b>				
	> niska jakość życia	-	-	-	> potrzeba

	<p>mieszkańców charakteryzująca się niewystarczającym poziomem kapitału społecznego                  &gt; z badań ankietowych wynika że 23,8% respondentów uznaje za słuszne działania na rzecz ograniczenia bezrobocia, poprawy rynku pracy, w tym na rzecz absolwentów poszukujących pracy                  &gt; potrzeba zapewnienia bezpieczeństwa ruchu pieszego – zwiększona ilość o ok. 20% w stosunku do pozostałych terenów miasta (za wyjątkiem terenów wzdłuż drogi wojewódzkiej) wypadków z udziałem pieszych – głównie tereny wzdłuż drogi krajowej.</p>				<p>usprawnienia, wzmocnienia infrastruktury technicznej, drogowej, komunikacyjnej, w tym potrzeba zwiększenia dostępności obszarów dla alternatywnych, ekologicznych środków transportu indywidualnego                  &gt; z badań ankietowych wynika że inwestycji w infrastrukturę oczekuje 37,2% zapytanych</p>
<b>Potrzeby rewitalizacji – wyniki analiz</b>					
	<p>&gt; aktywizacja gospodarcza lokalnej społeczności i redukcja problemów związanych z rynkiem i dostępnością pracy, wykreowanie nowych miejsc pracy oraz poprawa dostępności usług publicznych, w szczególności usług zdrowia, w celu poprawy zdrowia społeczeństwa                  &gt; rozwój i poprawa jakości infrastruktury poprzez wpływ na bezpieczeństwo publiczne społeczeństwa</p>	-	<p>&gt; usprawnienie komunikacji kołowej i zwiększenie oferty dla ruchu rowerowego – zmniejszenie ruchu samochodowego – poprawa jakości środowiska</p>	-	<p>&gt; wzrost znaczenia ruchu rowerowego poprzez rozwój sieci – dróg rowerowych</p>
<b>Diagnoza degradacji obszaru – wyniki analiz</b>					
Oborniki 8 - Wschód	<p>&gt; potrzeba poprawy dostępności przestrzeni rekreacyjnych i integracji społecznej                  &gt; z badań ankietowych wynika że brzegi rzeki Warty na odcinku miejskim potrzebują przekształceń i unormowania tej niezagospodarowanej dziś w sposób uporządkowany</p>	-	-	<p>&gt; duża gęstość zaludnienia w mieście (powyżej 150 os. /km<sup>2</sup>) w stosunku do przeważających 51-100 i poniżej 50 os./km<sup>2</sup> w pozostałych miejscowościach gminy. W związku z powyższym potrzeba zapewnienia przestrzeni i obiektów</p>	<p>&gt; potrzeba wykorzystania potencjału miasta w zakresie reaktywacji portu rzeczno przy rzece Warcie – wzmocnienie potencjału gospodarczego i turystycznego gminy/miasta</p>

	ważnej przestrzeni integrującej organizm miejski – 8,6%			ogniskujących życie społeczne i kulturowe oraz zapewniające obiekty sportowe dla społeczeństwa. > z badań ankietowych wynika że rozwoju kultury, rozrywki, sportu i rekreacji oczekuje 28,1% zapytanych	
<b>Potrzeby rewitalizacji – wyniki analiz</b>					
	> wykreowanie przestrzeni integrującej i ogniskującej życie społeczne poprzez wprowadzenie wysokiej jakości przestrzeni publicznych > wykreowanie nowych miejsc pracy dla lokalnej społeczności > wzmocnienie potencjału gospodarczego i turystycznego generującego nowe miejsca pracy oraz rozwój potencjału gminy	> zwiększenie dostępności do usług publicznych dla społeczeństwa – zwiększenie kapitału gospodarczego poprzez rozwój usług > zwiększenie rozwoju gospodarczego poprzez rozwój alternatywnych dróg transportu oraz rozwój rynku pracy związanego z transportem wodnym > rozwój gospodarczy związany z zwiększeniem ruchu turystycznego, w tym usługowego	-	> uporządkowanie terenów przy ważnych terenach publicznych > poprawa dostępności przestrzeni rekreacyjnych i integracji społecznej	-
<b>Diagnoza degradacji obszaru – wyniki analiz</b>					
Objezierze	> potrzeba zapewnienia społeczeństwu bezpieczeństwa publicznego w szczególności w ruchu pieszym z uwagi na wypadki z udziałem pieszych. > z badań ankietowych wynika że poprawy bezpieczeństwa i ładu publicznego oczekuje 17,2% zapytanych	-	> konieczność zapobiegania rozpraszaniu zabudowy i przemieszaniu funkcji wywołujących konflikty przestrzenne	> niska jakość kapitału kulturalnego i sportowego - potrzeba zapewnienia przestrzeni i obiektów ogniskujących życie społeczne i kulturowe > z badań ankietowych wynika że rozwoju kultury, rozrywki, sportu i rekreacji oczekuje 28,1% zapytanych > z badań ankietowych wynika że na rewitalizację przestrzeni publicznej w Objezierzu wskazało 9,5% ankietowanych	> potrzeba usprawnienia, wzmocnienia infrastruktury technicznej, drogowej, komunikacyjnej, w tym potrzeba zwiększenia ilości dróg pieszych – chodników na terenie wsi > wskazuje się że ok. 70% istniejących na terenie wsi chodników jest w złym stanie technicznym, a na drogach podrzędnych chodniki w ogóle nie występują > z badań ankietowych wynika że inwestycji w infrastrukturę oczekuje 37,2% zapytanych



Potrzeby rewitalizacji – wyniki analiz					
	> poprawa jakości przestrzeni komunikacji pieszej i dostępu do infrastruktury transportowej – zwiększenie bezpieczeństwa społeczeństwa	-	> poprawa jakości powietrza i zmniejszenie ilości przedostawania się zanieczyszczeń do gruntu i wód poprzez zmniejszenie ilości przejazdów samochodów	> uporządkowanie terenów przy ważnych terenach publicznych > poprawa dostępności przestrzeni rekreacyjnych i integracji społecznej	> wzrost jakości przestrzeni komunikacji pieszej
Diagnoza degradacji obszaru – wyniki analiz					
Ocieszyn	> potrzeba realizacji działań społecznych adresowanych do osób zagrożonych wykluczeniem > z badań ankietowych wynika że 46,9% respondentów, uznaje za najpotrzebniejsze usprawnienie funkcjonowania służby zdrowia, w tym wprowadzenie Gminnych programów profilaktycznych, > wzrost współczynnika zgonów: z 7,0 ‰ 2010 r. do 8,4 ‰ w 2015 r.	-	-	> niska jakość kapitału kulturalnego - potrzeba zapewnienia przestrzeni i obiektów ogniskujących życie społeczne i kulturowe > z badań ankietowych wynika że rozwoju kultury, rozrywki, sportu i rekreacji oczekuje 28,1% zapytanych	> potrzeba usprawnienia, wzmocnienia infrastruktury technicznej, drogowej, komunikacyjnej, w tym potrzeba zwiększenia ilości dróg pieszych – chodników i poprawa jakości nawierzchni dróg na terenie wsi, w podobszarze rewitalizacji > wskazuje się że blisko 100% istniejących na terenie wsi dróg jest w średnim lub złym stanie technicznym, natomiast chodniki w ogóle nie występują > z badań ankietowych wynika że inwestycji w infrastrukturę oczekuje 37,2% zapytanych
Potrzeby rewitalizacji – wyniki analiz					
	> wprowadzenie profilaktycznych programów zdrowotnych i prospołecznych > poprawa jakości przestrzeni komunikacji pieszej i dostępu do infrastruktury transportowej – zwiększenie bezpieczeństwa społeczeństwa > rozbudowa potencjału edukacyjnego, rekreacyjnego i integracji społecznej Gminy	-	> poprawa jakości powietrza i zmniejszenie ilości przedostawania się zanieczyszczeń do gruntu i wód poprzez zmniejszenie ilości przejazdów samochodów – większa ilość pieszych. Zmniejszenie hałasu komunikacyjnego poprzez poprawę jakości nawierzchni drogowej.	> uporządkowanie terenów przy ważnych terenach publicznych > poprawa dostępności przestrzeni rekreacyjnych i integracji społecznej	> wzrost jakości przestrzeni komunikacji pieszej i samochodowej
Diagnoza degradacji obszaru – wyniki analiz					
Nieczajna					



				<p>&gt; potrzeba usprawnienia, wzmocnienia infrastruktury technicznej, drogowej, komunikacyjnej, w tym potrzeba zwiększenia ilości dróg pieszych – chodników i poprawa jakości nawierzchni dróg na terenie wsi, w podobszarze rewitalizacji, a także potrzeba zwiększenia dostępności obszarów dla alternatywnych, ekologicznych środków transportu indywidualnego</p> <p>&gt; wskazuje się że ok. 100% istniejących na terenie wsi dróg jest w złym stanie technicznym, natomiast chodniki występują jedynie wzdłuż części dróg (ok. 80%) lecz ich parametry i częściowo stan techniczny jest zły</p> <p>&gt; z badań ankietowych wynika że inwestycji w infrastrukturę oczekuje 37,2% zapytanych</p>	
	> konieczność poprawy bezpieczeństwa społeczeństwa na terenach publicznych	-	-	-	
<b>Potrzeby rewitalizacji – wyniki analiz</b>					
	> poprawa jakości przestrzeni komunikacji pieszej oraz rowerowej i dostępu do infrastruktury transportowej – zwiększenie bezpieczeństwa społeczeństwa	-	<p>&gt; poprawa jakości powietrza i zmniejszenie ilości przedostawania się zanieczyszczeń do gruntu i wód poprzez zmniejszenie ilości przejazdów samochodów – większa ilość pieszych. Zmniejszenie hałasu komunikacyjnego poprzez poprawę jakości nawierzchni drogowej.</p>	-	<p>&gt; wzrost jakości przestrzeni komunikacji pieszej, samochodowej i rowerowej</p>
Wargowo	<b>Diagnoza degradacji obszaru – wyniki analiz</b>				

<p>&gt; niska jakość życia mieszkańców charakteryzująca się niewystarczającym poziomem kapitału społecznego</p> <p>&gt; z badań ankietowych wynika że 23,8% respondentów uznaje za słuszne działania na rzecz ograniczenia bezrobocia, poprawy rynku pracy, w tym na rzecz absolwentów poszukujących pracy</p> <p>&gt; potrzeba realizacji działań społecznych adresowanych do osób zagrożonych wykluczeniem</p> <p>&gt; z badań ankietowych wynika że 46,9% respondentów, uznaje za najpotrzebniejsze usprawnienie funkcjonowania służby zdrowia, w tym wprowadzenie Gminnych programów profilaktycznych,</p> <p>&gt; wzrost współczynnika zgonów: z 7,0 ‰ w 2010 r. do 8,4 ‰ w 2015 r.</p> <p>&gt; sygnalizowane podczas konsultacji społecznych przeprowadzonych w ramach przygotowana programu rewitalizacji oraz złożenie wniosku w zakresie realizacji gminnego punktu opieki zdrowotnej – umożliwienie społeczności która ma problemy z poruszaniem się, bądź podróżą do punktów opieki zdrowotnej zlokalizowanych na terenie miasta Oborniki, skorzystanie z takiego punktu zlokalizowanego w ich miejscu zamieszkania.</p>	<p>-</p>	<p>-</p>	<p>&gt; niska jakość kapitału kulturalnego - potrzeba zapewnienia przestrzeni i obiektów ogniskujących życie społeczne i kulturowe</p> <p>&gt; z badań ankietowych wynika że rozwoju kultury, rozrywki, sportu i rekreacji oczekuje 28,1% zapytanych</p> <p>&gt; sygnalizowane podczas konsultacji społecznych przeprowadzonych w ramach przygotowana programu rewitalizacji oraz złożenie wniosku w zakresie realizacji infrastruktury sportowo-rekreacyjnej dla lokalnej społeczności</p>	<p>&gt; potrzeba usprawnienia, wzmocnienia infrastruktury technicznej, drogowej, komunikacyjnej, w tym potrzeba zwiększenia ilości dróg pieszych – chodników i poprawa jakości nawierzchni dróg na terenie wsi, w podobszarze rewitalizacji</p> <p>&gt; wskazuje się że blisko 100% istniejących na terenie wsi dróg jest w średnim lub złym stanie technicznym, natomiast chodniki w występują jedynie w ok. 5% miejsc możliwych do ich lokalizacji lecz stanowią one jedynie, nie tworzące spójnej ciągłości, krótkie odcinki, zlokalizowane głównie przy obiektach publicznych, bądź przy działkach prywatnych (budowa na koszt inwestora)</p> <p>&gt; z badań ankietowych wynika że inwestycji w infrastrukturę oczekuje 37,2% zapytanych</p>
<p><b>Potrzeby rewitalizacji – wyniki analiz</b></p>				

	<p>&gt; aktywizacja gospodarcza lokalnej społeczności i redukcja problemów związanych z rynkiem i dostępnością pracy, wykreowanie nowych miejsc pracy oraz poprawa dostępności usług publicznych, w szczególności usług zdrowia, w celu poprawy zdrowia społeczeństwa</p> <p>&gt; rozwój i poprawa jakości infrastruktury poprzez wpływ na bezpieczeństwo publiczne społeczeństwa</p> <p>&gt; dostępność przestrzeni rekreacyjnych, kulturalnych i integracji społecznej</p>	-	<p>&gt; poprawa jakości powietrza i zmniejszenie ilości przedostawania się zanieczyszczeń do gruntu i wód poprzez zmniejszenie ilości przejazdów samochodów – większa ilość pieszych. Zmniejszenie hałasu komunikacyjnego poprzez poprawę jakości nawierzchni drogowej.</p>	<p>&gt; uporządkowanie terenów przy ważnych terenach publicznych</p> <p>&gt; poprawa dostępności przestrzeni rekreacyjnych i integracji społecznej</p>	<p>&gt; wzrost jakości przestrzeni komunikacji pieszej i samochodowej</p>
	<b>Diagnoza degradacji obszaru – wyniki analiz</b>				
Kiszewo	<p>&gt; niska jakość życia mieszkańców charakteryzująca się niewystarczającym poziomem kapitału społecznego</p> <p>&gt; z badań ankietowych wynika że 23,8% respondentów uznaje za słuszne działania na rzecz ograniczenia bezrobocia, poprawy rynku pracy, w tym na rzecz absolwentów poszukujących pracy</p> <p>&gt; z badań ankietowych wynika że 14,2% respondentów uznaje za słuszne działania w zakresie rozbudowy bazy turystycznej i obsługi ruchu turystycznego</p>	-	-	-	<p>&gt; potrzeba usprawnienia, wzmocnienia infrastruktury technicznej, drogowej, komunikacyjnej, w tym potrzeba dostępności alternatywnych połączeń komunikacyjnych – przeprawa przez rzekę Wartę - reaktywacja</p> <p>&gt; z badań ankietowych wynika że inwestycji w infrastrukturę oczekuje 37,2% zapytanych</p> <p>&gt; z badań ankietowych wynika że inwestycji w zakresie przeprawy przez rzekę Wartę w Kiszewie oczekuje 8% zapytanych</p>
	<b>Potrzeby rewitalizacji – wyniki analiz</b>				
	<p>&gt; aktywizacja gospodarcza lokalnej społeczności i redukcja problemów związanych z rynkiem i dostępnością pracy, wykreowanie nowych miejsc pracy poprzez pomoc w rozwoju lokalnej agroturystyki – wykorzystanie istniejącego</p>	-	<p>&gt; poprawa jakości powietrza i zmniejszenie ilości przedostawania się zanieczyszczeń do gruntu i wód poprzez zmniejszenie ruchu przejazdów samochodów (zmniejszenie o</p>	-	<p>&gt; wykształcenie powiązania przestrzennego umożliwiającego połączenie brzegów Warty – realizacja przeprawy przez Wartę – reaktywacja promu wodnego lub budowa mostu</p>

	<p>potencjału lokalnych obiektów i zespołów obiektów związanych z prowadzeniem gospodarki rolnej i hodowlanej wpisanego w obszary o wysokich walorach przyrodniczych &gt; zmniejszenie ilości potencjalnych zdarzeń drogowych zagrażających zdrowiu bądź życiu społeczeństwa</p>		<p>ok. 30 km drogi przejazdu z miejsca po jednej stronie rzeki do miejsca po drugiej stronie byłej przeprawy po Warcie). Zmniejszenie hałasu komunikacyjnego poprzez poprawę jakości nawierzchni drogowej i płynności w ruchu komunikacyjnym</p>		
<b>Diagnoza degradacji obszaru – wyniki analiz</b>					
<p>Kowanówko - Miłowody</p>	<p>&gt; niewystarczający udział mieszkańców, w tym przede wszystkim dzieci i młodzieży w integrowaniu życia społecznego i kultywowaniu kultury i sportu &gt; z badań ankietowych wynika że 28,1% respondentów uznaje za słuszne działania w zakresie działalności kulturalnej i sportowej</p>	-	-	<p>&gt; niska jakość kapitału kulturalnego i sportowego - potrzeba zapewnienia przestrzeni i obiektów ogniskujących życie społeczne i kulturowe &gt; z badań ankietowych wynika że rozwoju kultury, rozrywki, sportu i rekreacji oczekuje 28,1% zapytanych &gt; z badań ankietowych wynika że na rewitalizację otoczenia i kompleksu Szpitala w Kowanówku wskazało 5,3% ankietowanych (choć nie jest to duża odsetek to w stosunku do liczby mieszkańców gminy, w opozycji do liczby osób oczekujących poprawy jakości przedmiotowej przestrzeni, wskazuje się na wysokie zapotrzebowanie społeczności dla omawianej rewitalizacji)</p>	<p>&gt; potrzeba usprawnienia, wzmocnienia infrastruktury technicznej, drogowej, komunikacyjnej w zakresie dostępności do placówek publicznych - poszerzenie ul. Miłowody – budowa chodników i remont jezdni z dostosowaniem do osób niepełnosprawnych w tym z realizacją zatoki drogowej dla niepełnosprawnych – obecnie odcinek drogi służący obsłudze Zespołu Szkół Specjalnych ma niewłaściwe parametry techniczne i jakościowe uniemożliwiający tym samym prawidłowej obsługi tych terenów. &gt; 100% istniejącego odcinka ul. Miłowody jest w złym stanie technicznym oraz o niewłaściwych parametrach, droga nie posiada chodników &gt; z badań ankietowych wynika że inwestycji w infrastrukturę oczekuje 37,2% zapytanych</p>

Potrzeby rewitalizacji – wyniki analiz					
	<p>&gt; poprawa dostępności placówek edukacyjnych oraz terenów rekreacyjnych dla osób niepełnosprawnych, w tym dzieci oraz wzmocnienie tożsamości lokalnej przez rewitalizację elementów dziedzictwa</p> <p>&gt; wykreowanie inicjatyw społecznych mogących integrować i ogniskować życie społeczne poprzez aranżowanie imprez o charakterze kulturalnym i sportowym dla dzieci i młodzieży oraz przygotowanie miejsc przestrzeni publicznych w których można przeprowadzić przedmiotowe imprezy.</p>	-	<p>&gt; poprawa jakości powietrza i zmniejszenie ilości przedostawania się zanieczyszczeń do gruntu i wód poprzez zmniejszenie ilości przejazdów samochodów – większa ilość pieszych. Zmniejszenie hałasu komunikacyjnego poprzez poprawę jakości nawierzchni drogowej.</p>	<p>&gt; uporządkowanie terenów przy ważnych terenach publicznych</p> <p>&gt; poprawa dostępności przestrzeni rekreacyjnych i integracji społecznej</p>	<p>&gt; wzrost jakości przestrzeni komunikacji pieszej i samochodowej obsługującej placówki edukacyjne</p>
Diagnoza degradacji obszaru – wyniki analiz					
Kowanówko - Szpital	<p>&gt; niewystarczający udział mieszkańców, w tym przede wszystkim dzieci i młodzieży w integrowaniu życia społecznego i kultywowaniu kultury i sportu</p> <p>&gt; z badań ankietowych wynika że 28,1% respondentów uznaje za słuszne działania w zakresie działalności kulturalnej i sportowej</p>	-	-	<p>&gt; niska jakość kapitału kulturalnego i sportowego - potrzeba zapewnienia przestrzeni i obiektów ogniskujących życie społeczne i kulturowe</p> <p>&gt; z badań ankietowych wynika że rozwoju kultury, rozrywki, sportu i rekreacji oczekuje 28,1% zapytanych</p> <p>&gt; z badań ankietowych wynika że na rewitalizację otoczenia i kompleksu Szpitala w Kowanówku wskazało 5,3% ankietowanych (choć nie jest to duża odsetek to w stosunku do liczby mieszkańców gminy, w opozycji do liczby osób oczekujących poprawy jakości przedmiotowej przestrzeni, wskazuje się na wysokie</p>	-

				zapotrzebowanie społeczności dla omawianej rewitalizacji)	
	<b>Potrzeby rewitalizacji – wyniki analiz</b>				
	> wykreowanie inicjatyw społecznych mogących integrować i ogniskować życie społeczne poprzez aranżowanie imprez o charakterze kulturalnym i sportowym dla dzieci i młodzieży oraz przygotowanie miejsc przestrzeni publicznych w których można przeprowadzić przedmiotowe imprezy.	-	-	> uporządkowanie terenów przy ważnych terenach publicznych > poprawa dostępności przestrzeni rekreacyjnych i integracji społecznej	-
	<b>Diagnoza degradacji obszaru – wyniki analiz</b>				
	> potrzeba wzmocnienia potencjału edukacyjnego, rekreacyjnego i integracji społecznej mieszkańców wsi w tym dostępu do infrastruktury kulturalnej, edukacji kulturalnej dla zróżnicowanych grup społecznych – dzieci, młodzieży, osób niepełnosprawnych > z badań ankietowych wynika że 28,1% respondentów uznaje za słuszne działania w zakresie działalności kulturalnej i sportowej	-	-	> niska jakość kapitału kulturalnego i sportowego - potrzeba zapewnienia przestrzeni i obiektów ogniskujących życie społeczne i kulturowe > z badań ankietowych wynika że rozwoju kultury, rozrywki, sportu i rekreacji oczekuje 28,1% zapytanych	-
	<b>Potrzeby rewitalizacji – wyniki analiz</b>				
	> wykreowanie przestrzeni integrującej i ogniskującej życie społeczne poprzez wprowadzenie wysokiej jakości przestrzeni publicznych	-	-	> uporządkowanie terenów przy ważnych terenach publicznych > poprawa dostępności przestrzeni rekreacyjnych i integracji społecznej	-
	<b>Diagnoza degradacji obszaru – wyniki analiz</b>				
	> potrzeba wzmocnienia potencjału edukacyjnego, rekreacyjnego i integracji społecznej mieszkańców wsi w tym dostępu do infrastruktury	-	-	> niska jakość kapitału kulturalnego i sportowego - potrzeba zapewnienia przestrzeni i obiektów ogniskujących życie społeczne i	-
Rożnowo - Zespół Parkowo-Pałacowy					
Rożnowo - Kościół					

	kulturalnej, edukacji kulturalnej dla zróżnicowanych grup społecznych – dzieci, młodzieży, osób niepełnosprawnych > z badań ankietowych wynika że 28,1% respondentów uznaje za słuszne działania w zakresie działalności kulturalnej i sportowej			kulturowe > z badań ankietowych wynika że rozwoju kultury, rozrywki, sportu i rekreacji oczekuje 28,1% zapytanych	
<b>Potrzeby rewitalizacji – wyniki analiz</b>					
	> wykreowanie przestrzeni integrującej i ogniskującej życie społeczne poprzez wprowadzenie wysokiej jakości przestrzeni publicznych	-	-	> uporządkowanie terenów przy ważnych terenach publicznych > poprawa dostępności przestrzeni rekreacyjnych i integracji społecznej	-
<b>Diagnoza degradacji obszaru – wyniki analiz</b>					
Rudki	> niski poziom kapitału społecznego, a także niewystarczający poziom uczestnictwa w życiu publicznym i kulturalnym	-	-	> niewystarczające wyposażenie w infrastrukturę techniczną i społeczną, jej zły stan techniczny, brak dostępu do podstawowych usług > niewystarczające przestrzenie umożliwiające obsługę komunikacyjną - parkingi	> degradacja stanu technicznego obiektów budowlanych, w tym o przeznaczeniu mieszkaniowym, niedofunkcjonowanie rozwiązań technicznych umożliwiających efektywne korzystanie z obiektów budowlanych, w szczególności w zakresie energooszczędności i ochrony środowiska
<b>Potrzeby rewitalizacji – wyniki analiz</b>					
	> wykreowanie przestrzeni integrującej i ogniskującej życie społeczne poprzez wprowadzenie wysokiej jakości przestrzeni publicznych	-	-	> uporządkowanie terenów przy ważnych terenach publicznych > poprawa dostępności przestrzeni rekreacyjnych i integracji społecznej	> wzrost jakości przestrzeni komunikacji pieszej i samochodowej > wykształcenie powiązania przestrzennego z brzegiem rzeki Wełny

Źródło: opracowanie własne

## 2. Opis powiązań Gminnego Programu Rewitalizacji z dokumentami strategicznymi

### 2.1. Strategie międzynarodowe i europejskie

## Agenda 21

Globalna Agenda 21 jest programem działań uchwalonym w czerwcu 1992 r. podczas Konferencji Narodów Zjednoczonych w Rio de Janeiro na tzw. Szczycie Ziemi. Dokument określa ramy wspólnych działań w skali globalnej w kwestii ochrony i kształtowania środowiska zwracając przede wszystkim uwagę na ochronę zasobów naturalnych oraz zrównoważony rozwój. Agenda 21 składa się z czterech części, które poruszają następujące kwestie:

- zagadnienia społeczne i ekonomiczne,
- gospodarowanie zasobami naturalnymi Ziemi,
- wzmocnienie roli głównych grup społecznych,
- środki wdrażania zaleceń.

Realizacja Gminnego Programu Rewitalizacji Gminy Oborniki wpisuje się w wymiar Agendy 21 przede wszystkim pod kątem zagadnień społecznych i ekonomicznych oraz pod kątem wzmocnienia roli głównych grup społecznych.

## Europa 2020 – Strategia na rzecz inteligentnego i zrównoważonego rozwoju sprzyjającego włączeniu społecznemu

Europa 2020 to długookresowa strategia rozwoju społeczno-gospodarczego Unii Europejskiej na lata 2010-2020 na rzecz inteligentnego i zrównoważonego rozwoju sprzyjającego włączeniu społecznemu. Dokument zastąpił realizowaną od 2000 r. Strategię Lizbońską. Celem nowej strategii jest współpraca państw członkowskich na rzecz wychodzenia z kryzysu, wdrażania reform, które pozwolą na zmaganie się z problemem globalizacji współczesnego świata, starzenia się społeczeństwa oraz racjonalne wykorzystanie zasobów naturalnych.

Realizacja strategii wymaga skupienia się na trzech priorytetach:

Priorytet I - wzrost inteligentny, czyli rozwój opierający się na wiedzy i innowacjach,

Priorytet II - wzrost zrównoważony, czyli transformacja w kierunku gospodarki niskoemisyjnej, efektywnie korzystającej z zasobów i konkurencyjnej,

Priorytet III - wzrost sprzyjający włączeniu społecznemu, czyli wspieranie gospodarki charakteryzującej się wysokim poziomem zatrudnienia i zapewniającej spójność gospodarczą, społeczną i terytorialną.

W wyżej wymienionym priorytecie III wyznaczono m.in. cel wspierania włączenia społecznego, zwłaszcza przez ograniczanie ubóstwa, mając na celu wydzwignięcie z ubóstwa lub wykluczenia społecznego co najmniej 20 mln obywateli (cel 5). Minimalizacja występowania zjawiska wykluczenia społecznego stanowi jedno z głównych założeń Gminnego Programu Rewitalizacji Gminy Oborniki na lata 2017-2026. Celem przedsięwzięć rewitalizacyjnych jest wspieranie włączenia społecznego, integracji i aktywizacji oraz ograniczenie występowania problemów społecznych, w tym ubóstwa i bezrobocia.



## 2.2. Strategie krajowe

### **Strategia Rozwoju Kraju 2020 – Aktywne społeczeństwo, konkurencyjna gospodarka, sprawne państwo**

**(Strategia Rozwoju Kraju 2020 czyli Średniookresowa Strategia Rozwoju Kraju – Uchwała Rady Ministrów nr 157 z 25 września 2012 roku )**

Osią Strategii Rozwoju Kraju 2020 jest idea stabilnego rozwoju. Celem głównym W strategii średniookresowej formułuje się cel główny, którym jest wzmocnienie i wykorzystanie gospodarczych, społecznych i instytucjonalnych potencjałów zapewniających szybszy i zrównoważony rozwój kraju oraz poprawę jakości życia ludności. Wyznaczono w niej trzy obszary strategiczne:

- Sprawne i efektywne państwo,
- Konkurencyjna gospodarka,
- Spójność społeczna i terytorialna.

Zgodnie z tymi trzema hasłami przeprowadzane mają być główne działania. SRK2020 wskazuje niezbędne interwencje są, które należy przeprowadzić w perspektywie średniookresowej, by zrealizować cel przyspieszenia procesów rozwojowych. Strategia średniookresowa wskazuje działania polegające na usuwaniu barier rozwojowych, w tym słabości polskiej gospodarki, ujawnionych przez kryzys gospodarczy. Równocześnie koncentruje się na potencjałach społeczno-gospodarczych i przestrzennych, które odpowiednio wzmocnione i wykorzystane będą stymulowały rozwój. Realizacja Gminnego Programu Rewitalizacji Gminy Oborniki wpisuje się w wymiar Strategii Rozwoju Kraju 2020 pod kątem osiągnięcia spójności społecznej, gospodarczej i przestrzennej.

### **Strategia Rozwoju Kraju 2020**

Strategia Rozwoju Kraju 2020 wyznacza najważniejsze zadania państwa. W zamierzeniu ich realizacja spowodować ma szybszy i bardziej zrównoważony rozwój kraju, ma także poprawić jakość życia ludności osiągając ten cel przez wzmocnienie potencjałów gospodarczych, instytucjonalnych i społecznych. Określono trzy zasadnicze obszary działań: sprawne i efektywne państwo, konkurencyjną gospodarkę oraz spójność społeczną i gospodarczą.

Zbieżne z celami strategicznymi kraju wyrażonymi w omawianym dokumencie są:

- Cel II.4. Rozwój kapitału ludzkiego,
- Cel II.7. Zwiększenie efektywności transportu,
- Cel III.1. Integracja społeczna.

Realizacja Gminnego Programu Rewitalizacji Gminy Oborniki wpisuje się w cele Strategii przez wsparcie spójności społeczno-gospodarczej miasta i terenów wiejskich Gminy Oborniki.

### **Krajowa Strategia Rozwoju Regionalnego 2010-2020, Regiony, Miasta, Obszary Wiejskie**

Krajowa Strategia Rozwoju Regionalnego 2010-2020, Regiony, Miasta, Obszary Wiejskie to kompleksowy średniookresowy dokument strategiczny zarysowujący politykę rozwoju społeczno-gospodarczego kraju w ujęciu wojewódzkim. Celem głównym dokumentu jest określenie sposobu efektywnego wykorzystywania specyficznych regionalnych i innych terytorialnych potencjałów rozwojowych dla osiągania długookresowych celów rozwoju kraju – rozwoju, spójności i zatrudnienia.

Cel główny dookreślony jest przez trzy cele polityki regionalnej do 2020 roku. Pierwszy cel to wspomaganie wzrostu konkurencyjności regionów określane hasłem „konkurencyjność”. Drugi cel to budowanie spójności terytorialnej i przeciwdziałanie marginalizacji obszarów problemowych – hasło „spójność”. Trzeci cel to tworzenie warunków dla skutecznej, efektywnej i partnerskiej realizacji działań rozwojowych ukierunkowanych terytorialnie – opatrzone hasłem „sprawność”.

Realizacja Gminnego Programu Rewitalizacji Gminy Oborniki wpisuje się w cele Strategii przez wsparcie spójności społeczno-gospodarczej miasta i terenów wiejskich Gminy Oborniki.

## Narodowy Plan Rewitalizacji 2022 (NPR). Założenia

Założenia do Narodowego Planu Rewitalizacji 2022 to projekt dokumentu opublikowany w czerwcu 2014 roku. NPR ma być dokumentem rządowym, który określi warunki przyjazne dla prowadzenia rewitalizacji w Polsce. Elementami kształtowania sprzyjającego środowiska prorewitalizacyjnego mają być projekty zmian w prawie, stworzenie spójnego systemu i określenie źródeł finansowania rewitalizacji, promowanie dobrych praktyk, dzielenie się wiedzą czy wypracowanie wzorcowych dokumentów. NPR adresowany jest do samorządów, ale też do społeczności lokalnych, osób prywatnych, przedsiębiorców, organizacji samorządowych – ogólnie wszystkich interesariuszy potencjalnych procesów rewitalizacji. Tworzone programy rewitalizacji i proponowane w nich działania mają być odpowiedzią na niekorzystne procesy, które zachodzą na obszarach zdegradowanych. Te procesy i ich skutki obejmują problemy ekonomiczne, niszczącą infrastrukturę (np. budynki, ulice), czy osłabienie relacji społecznych. NPR podejmuje również kwestie niezbędnego reagowania na negatywne zjawiska i tendencje w miastach, np. chaotyczne rozpraszanie zabudowy miejskiej – tzw. rozlewanie się miast, wyludnianie się ich centrów, spadek liczby mieszkańców w ośrodkach miejskich, dominacja indywidualnego transportu samochodowego nad transportem publicznym, zanieczyszczenie powietrza – czynniki, które w ramach GPR Gminy Oborniki, ze względu na przynależność do obszaru aglomeracji miasta Poznania należy brać pod uwagę. Określono horyzont czasowy dokumentu na rok 2022.

## 2.3. Strategie regionalne

### Strategia rozwoju województwa wielkopolskiego do 2020 roku. Wielkopolska 2020

Zgodnie ze Strategią Rozwoju Województwa Wielkopolskiego rewitalizacja to kompleksowy, skoordynowany, wieloletni proces przemian przestrzennych, technicznych, społecznych i ekonomicznych prowadzony na obszarze zdegradowanym w celu wyprowadzenia tego obszaru ze stanu kryzysowego, w szczególności przez nadanie mu nowej jakości funkcjonalnej i stworzenie warunków do jego rozwoju, w oparciu o charakterystyczne uwarunkowania endogeniczne – wynikające z potencjału rozwojowego obszaru będącego potencjalnym terenem działań rewitalizacyjnych.

Celem strategicznym jest cel 5 określany jako zwiększenie spójności województwa, w ramach którego sformułowano również cele operacyjne – zwłaszcza cel 5.4 Wsparcie terenów wymagających restrukturyzacji, odnowy i rewitalizacji. Inne spośród celów strategicznych także wyznaczają tło działań lokalnych: Cel 2, Poprawa stanu środowiska i racjonalne gospodarowanie jego zasobami, Cel 6, Wzmocnienie potencjału gospodarczego regionu, Cel 8, Zwiększanie zasobów oraz wyrównywanie potencjałów społecznych województwa.

Gminny Program Rewitalizacji Gminy Oborniki w sferze problemów, celów i zadań wpisuje się w założenia Strategii Rozwoju Województwa Wielkopolskiego. Misją województwa są trzy elementy:

- Skupienie wszystkich podmiotów działających na rzecz wzrostu konkurencyjności regionu, poprawy warunków życia mieszkańców oraz odsunięcia perspektywy zapaści demograficznej,
- Uzyskanie efektu synergii przez stworzenie spójnej koncepcji wykorzystania środków publicznych,
- Wykorzystanie własnych instrumentów dla uzyskania efektu dźwigni.

Jak zaznaczono w strategii: *wybrane obszary, tereny województwa wymagają szczególnego wsparcia ze względu na ich niewłaściwe funkcje. Dotyczy to szczególnie terenów poprzemysłowych, powojсковych, poeksploatacyjnych, pokomunikacyjnych i powydobywczych oraz dzielnic miast będących w zastoju. Wymaga to budowy kompleksowych programów odnowy obejmujących inwestycje w infrastrukturę techniczną i społeczną, projekty aktywizacji gospodarczej, czy edukacyjne. Wsparciu powinny podlegać przede wszystkim programy opracowywane przez samorzady lokalne.*

Cel ten powinien być realizowany przez kompleksowe, zintegrowane programy rewitalizacji obejmujące instrumenty stosowane w ramach innych celów, ukierunkowane na specyficzną sytuację na tych obszarach. Zatem osiągnięcie celów Gminnego Programu Rewitalizacji Gminy Oborniki będzie stanowić odwołanie także do innych celów:

#### Cel 5.1. Wsparcie ośrodków lokalnych

- Poprawa dostępności komunikacyjnej do większych ośrodków,
- Poprawa dostępności podstawowych usług,
- Ograniczenie wykluczenia cyfrowego,
- Aktywizacja środowisk lokalnych na rzecz rozwoju,
- Wsparcie lokalnej gospodarki,
- Wsparcie rozwoju zaplecza usługowego dla rolnictwa.

#### Cel 5.2. Rozwój obszarów wiejskich

- Wzmocnienie kapitału ludzkiego i rozwój edukacji,
- Wsparcie sektorów pozarolniczych oraz wzmocnienie endogenicznej bazy ekonomicznej,
- Rozwój turystyki, w tym turystyki wiejskiej i agroturystyki,
- Przeciwdziałanie procesom migracyjnym,
- Zwiększenie możliwości zatrudnienia przez zwiększenie mobilności zawodowej,
- Budowa infrastruktury związanej z odnawialnymi źródłami energii,
- Budowa infrastruktury wodno-kanalizacyjnej,
- Zapewnienie efektywnej infrastruktury transportowej i poprawa transportu zbiorowego,
- Tworzenie instytucjonalnych warunków do zwiększenia inwestycji pozarolniczych,
- Stymulowanie rozwoju lokalnego oraz inicjatyw lokalnych,
- Propagowanie i wdrażanie idei odnowy wsi,
- Promocja i ochrona dziedzictwa kulturowego wsi,
- Rozwój organizacji pozarządowych działających na wsi.

a także inne cele szczegółowe zapisane w strategicznych celach 2, 6 i 8.

### **Plan zagospodarowania przestrzennego województwa wielkopolskiego**

Podstawowy cel planu zagospodarowania przestrzennego województwa wielkopolskiego zdefiniowano jako optymalne wykorzystanie szeroko rozumianych uwarunkowań wewnętrznych oraz szans wynikających z uwarunkowań zewnętrznych – dla zaspokojenia potrzeb mieszkańców i sprawnego funkcjonowania podmiotów gospodarczych znajdujących się na obszarze województwa. Ogólnie określono, że dwoma głównymi zadaniami są dostosowanie przestrzeni do wyzwań XXI wieku oraz zwiększenie efektywności wykorzystania potencjałów rozwojowych województwa.

Miasto i gmina Oborniki zostały w Planie zagospodarowania przestrzennego województwa wielkopolskiego włączone w obszar aglomeracji poznańskiej. Wśród cech programowo-przestrzennych PZPWW wskazuje na pewne zagadnienia istotne z punktu widzenia rewitalizacji gminy Oborniki:

- potrzeba podniesienia wskaźnika zatrudnienia wśród ludności, związana z dysproporcją między usługami a zatrudnieniem w przemyśle,
- potrzeba zmiany proporcji między usługami nierynkowymi a rynkowymi, co osłabia dynamizację życia społeczno-gospodarczego.

Gminny Program Rewitalizacji Gminy Oborniki wpisuje się w ten proces, skupiając interwencję na obszarach szczególnie dotkniętych procesami degradacji o zróżnicowanym profilu, ale istotnym znaczeniu dla całej gminy.

## 2.4. Strategie ponadlokalne i lokalne

### **Strategia rozwoju powiatu obornickiego**

Strategię rozwoju powiatu obornickiego wyznaczają dwa dokumenty – Strategia rozwoju społeczno-gospodarczego Powiatu Obornickiego oraz Plan Rozwoju Lokalnego Powiatu Obornickiego na lata 2005-2006 (z przedłużonym okresem programowania do 2013 roku). Choć oba już historyczne i nieobowiązujące to wyznaczają cele strategiczne, które można uznać za w dalszym ciągu aktualne i wskazane do utrzymania jako kontynuacja.

Należą do nich przede wszystkim:

## Strategia rozwoju społeczno-gospodarczego Powiatu Obornickiego

### WARIANTY ROZWOJU - PRIORYTETY

- 1) Stworzyć warunki do powstania i rozwoju małej i średniej przedsiębiorczości, w tym do rozwoju przetwórstwa rolno-spożywczego.
- 2) Zapewnić mieszkańcom warunki do podwyższania jakości życia poprzez poprawę atrakcyjności miejsc nauki, pracy, zamieszkiwania, opieki zdrowotnej, opieki społecznej, turystyki, rekreacji i wypoczynku.

### CELE NIEZBĘDNE

- 1) Podjąć działania w kierunku racjonalnego wykorzystania bazy edukacyjnej oraz kształcenia zgodnie z wymogami i zapotrzebowaniem nowoczesnej gospodarki.
- 2) Podjąć działania w zakresie pełnej i skoordynowanej promocji powiatu.
- 3) Wykorzystać bliskość aglomeracji poznańskiej dla rozwoju małych o średnich przedsiębiorstw oraz specjalistycznych usług.
- 4) Podjąć działania w kierunku budowy i modernizacji sieci drogowej w powiecie.

### CELE PIERWSZORZĘDNE

- 1) Stworzyć warunki do wykorzystania bogactwa środowiska naturalnego i położenia geograficznego.
- 2) Stworzyć warunki do inwestowania na terenie powiatu w mieszkalnictwo i działalność gospodarczą, z uwzględnieniem koleracji gospodarki z ekologią.
- 3) Podjąć działania do rozbudowy zaplecza technicznego szpitala i modernizacji wyposażenia.
- 4) Stworzyć warunki do ochrony zasobów przyrodniczych powiatu.
- 5) Stworzyć warunki dalszej aktywności społecznej i gospodarczej.
- 6) Wykorzystać tereny do stworzenia bazy aktywnego wypoczynku na miarę Europy.
- 7) Stworzyć warunki dla młodzieży w celu podjęcia pracy i pozostania w powiecie.
- 8) Stworzyć warunki do restrukturyzacji rolnictwa i tworzenia nowych miejsc pracy na terenach wiejskich.

### Plan Rozwoju Lokalnego Powiatu Obornickiego

CEL - POWIAT OBORNICKI to silny i dobrze zorganizowany obszar gospodarczy o znakomitych warunkach zamieszkania, wypoczynku i rekreacji.

KIERUNKI - Budowa i rozbudowa infrastruktury technicznej

DZIAŁANIA - Budowa i rozbudowa infrastruktury technicznej i społecznej

Budowa i rozbudowa projektowanej i istniejącej infrastruktury technicznej społecznej oraz turystycznej stanowi jeden z najważniejszych elementów szeroko pojętego rozwoju Powiatu. W ramach Planu Rozwoju Lokalnego Powiatu Obornickiego, programuje się następujące działania, zmierzające do kompleksowego rozwiązania istniejących problemów:

Działanie 1 – obejmować będzie budowę i rozbudowę infrastruktury technicznej w zakresie systemów komunikacyjnych dróg powiatowych oraz miejskich z całością infrastruktury okołodrogowej.

Działanie 2 – obejmować będzie budowę i rozbudowę infrastruktury technicznej bazy edukacyjnej w zakresie poprawy możliwości technicznych w zakresie nauczania.

## **Strategia zrównoważonego rozwoju Gminy Oborniki**

Strategię rozwoju Gminy Oborniki wyznaczają trzy dokumenty – historyczny i już nieobowiązujący Plan Rozwoju Lokalnego Gminy Oborniki na lata 2006-2013, Strategia Zrównoważonego Rozwoju Miasta i Gminy Oborniki na lata 2016-2020 oraz opisana odrębnie Strategia Rozwoju Gminy Oborniki na lata 2023-2030, będąca obecnie w fazie zaawansowanego projektu. Pierwszy z tych dokumentów przewiduje do realizacji trzy zasadnicze cele:

- Cel 1. Rozwój infrastruktury technicznej,
- Cel 2. Wspieranie rozwoju gospodarczego,
- Cel 3. Rozwój usług społecznych.

Natomiast drugi dokument z marca 2016 roku wyznacza matrycę celów opartą również o trzy zasadnicze kierunki działań:

- Cel 1. Atrakcyjna przestrzeń,
- Cel 2. Dynamiczna gospodarka,
- Cel 3. Zaangażowany kapitał ludzki.

W ramach celu pierwszego dokumentu aktualnie obowiązującego wyróżniono cztery zadania skupione na aspekcie przestrzennym:

- Poprawa stanu infrastruktury sieciowej i drogowej,
- Poprawa ładu przestrzennego,
- Modernizacja infrastruktury społecznej,
- Wsparcie rozbudowy infrastruktury społeczeństwa informacyjnego oraz budowa instalacji odnawialnych źródeł energii.

W ramach celu drugiego wyróżniono dwa zadania skupione na aspekcie gospodarczym:

- Zwiększenie atrakcyjności inwestycyjnej,
- Wzrost konkurencyjności produktów i usług na rynku lokalnym.

W ramach celu trzeciego wyróżniono cztery zadania skupione na aspekcie społeczno-administracyjnym i organizacyjnym:

- Wzrost zaangażowania społecznego i przeciwdziałanie wykluczeniu cyfrowemu,
- Promowanie zdrowego stylu życia i zwiększenie stanu świadomości i kultury zdrowotnej mieszkańców,
- Zwiększenie atrakcyjności oferty edukacyjnej i jej dostosowanie do potrzeb rynkowych,
- Poprawa sprawności działania administracji publicznej.

W dokumencie strategicznym zauważono istotną rolę jakości środowiska przestrzennego jako determinanty prawidłowego funkcjonowania Gminy Oborniki. Znaczący ciężar położono na kwestie ładu przestrzennego jako czynnika obecnie zakłócającego harmonijny rozwój Gminy, lecz mającego ogromny dla niej potencjał. W tym obszarze dostrzeżono również przestrzenne oddziaływanie procesów rewitalizacji.

Wizję Gminy zapisano przy użyciu kilku haseł, z których każde wyraża komponent oceny stanu Gminy i ogólnego pomysłu na jej przyszłości – Miasto i Gmina Oborniki charakteryzują się nieskażonym środowiskiem naturalnym i oferują mieszkańcom korzystne warunki do życia w ekologicznej i czystej przestrzeni. Bogactwo przyrody i walory krajobrazu tworzą warunki do rozwoju wypoczynku i rekreacji. Prężny rozwój społeczno-gospodarczy oparty jest na silnie ugruntowanej tradycji i działalności kulturalnej, która integruje mieszkańców.

### **Strategia Rozwoju Gminy Oborniki na lata 2023-2030 (Projekt)**

Strategia Rozwoju Gminy Oborniki na lata 2023-2030 jest przygotowana jako zaawansowany projekt, uformowany w dokument noszący znamiona docelowego. W projekcie tym wyznaczono wizję Gminy na rok 2030, wskazując na to, że docelowo Gmina Oborniki powinna charakteryzować się nieskażonym środowiskiem naturalnym i oferować mieszkańcom korzystne warunki do życia w ekologicznej i czystej przestrzeni. Bogactwo przyrody i walory krajobrazu mają tworzyć warunki do rozwoju wypoczynku i rekreacji. Prężny rozwój społeczno-gospodarczy oparty ma być na silnie ugruntowanej tradycji i działalności kulturalnej, która integruje mieszkańców.

Projekt strategii rozwoju określa też złożone cele, jakie stawia sobie społeczność Gminy Oborniki. Cele te wyznaczono na dwóch poziomach – strategicznym i operacyjnym. Podzielono je również na trzy sfery: przestrzenną, gospodarczą i społeczną. Cele strategiczne obejmują:

- Cel I. (Przestrzeń) – Gmina Oborniki – zielona, bezpieczna, dobrze skomunikowana i rozwinięta infrastrukturalnie,
- Cel II. (Gospodarka) – Przedsiębiorcza Gmina Oborniki z bogatą ofertą turystyczno-rekreacyjną,
- Cel III. (Społeczność) – Gmina Oborniki wspierająca mieszkańców.

Dla każdego z celów strategicznych wyznaczono także po trzy cele operacyjne. W sferze przestrzennej są to:  
I.I. racjonalne gospodarowanie przestrzenią; I.II. wysokiej jakości bezpieczna infrastruktura; I.III.

bezpieczeństwo energetyczne i czyste środowisko. W sferze gospodarczej są to: II.I. atrakcyjność pod względem inwestycyjnym; II.II. rozwinięta gospodarka wykorzystująca potencjał kulturalny i turystyczno-rekreacyjny; II.III. prowadzenie szerokiej promocji walorów Gminy. W sferze społecznej są to: III.I. wysokiej jakości usługi społeczne i zdrowotne wraz z zapewnieniem ich dostępności; III.II. możliwość uczenia się na wysokim poziomie oraz podnoszenia kwalifikacji zawodowych na każdym etapie życia; III.III. integracja mieszkańców Gminy i rozwinięcie kapitału społecznego.

### 3. Opis wizji stanu obszaru po przeprowadzeniu rewitalizacji

#### 3.1. Kontekst podstawowych problemów społeczno-gospodarczych w oczach mieszkańców Gminy

W toku procedury rewitalizacji rozpoznano podstawową problematykę działań na polu społeczno-gospodarczym, jakie mieszkańcy uznają za kluczowe dla poprawy sytuacji w Gminie Oborniki. W opracowaniu pt. Opinie lokalnej społeczności na temat rewitalizacji oraz obszaru zdegradowanego i obszaru rewitalizacji. Raport nt. wyników ankiety, v. 1 mieszkańcy wypowiedzieli się wskazując na hierarchię problemów Gminy.

Zdecydowana większość mieszkańców, 55,6%, uznaje za najpotrzebniejsze usprawnienie funkcjonowania służby zdrowia, w tym wprowadzenie gminnych programów profilaktycznych. Na drugim miejscu wskazano potrzeby w zakresie działalności kulturalnej i sportowej – 37,9% respondentów. Na miejscu trzecim wymieniane były inwestycje infrastrukturalne, które wskazało 35,9% ankietowanych. Niewiele zmieniły się wyniki dotyczące likwidację patologii 22,2% zapytanych, a także ograniczenia bezrobocia - 21,6% ankietowanych. Poprawę bezpieczeństwa i ładu publicznego wymieniło 18,3% zapytanych, rozbudowę bazy turystycznej i obsługi ruchu turystycznego 16,3%, a działania poprawiające jakość życia osób niepełnosprawnych - 13,7% respondentów.

#### 3.2. Wizja stanu obszaru po przeprowadzeniu rewitalizacji

Wizja stanu obszaru rewitalizacji jest opisowym zdefiniowaniem kształtu środowiska poprzez cele. Stan docelowy obszaru rewitalizowanego osiąga się w wyniku działań rewitalizacyjnych. Stan ten należy rozważać w kontekście złożonej struktury obszaru rewitalizacji, składającego się z 16 podobszarów, z których każdy ma zindywidualizowany profil, cele, a także wymagane środki do ich osiągnięcia, jednak wspólnie tworzyć powinny nową, lepszą rzeczywistość i lepsze środowisko dla mieszkańców Gminy i innych użytkowników.

Wizja przedstawia stan docelowy obszaru rewitalizacji objętego Gminnym Programem Rewitalizacji. Stanowi również platformę działania wszystkich interesariuszy rewitalizacji. Wizja została ujęta w następujący sposób:

**Obszar rewitalizacji Gminy Oborniki po przeprowadzeniu działań rewitalizacyjnych to miejsce wykorzystujące lepiej lokalny potencjał do osiągnięcia jak najwyższego stopnia rozwoju społeczno-gospodarczego i równoczesnego rozwoju kulturalnego wspartego wzmocnieniem tożsamości lokalnej i przestrzennej. Zdiagnozowane negatywne zjawiska ze sfer społecznej, przestrzenno-funkcjonalnej i gospodarczej zostały wyeliminowane bądź ograniczone. Wprowadzono lub zmodernizowano infrastrukturę niezbędną do zwiększenia potencjału podobszarów rewitalizowanych. Stworzono podłoże organizacyjne oraz rozbudowano potencjał infrastruktury kulturalnej i sportowej. Działania spowodowały aktywizację lokalnej społeczności i redukcję problemów związanych z rynkiem i dostępnością pracy umożliwiając wykreowanie nowych, zagnieżdżonych środowiskowo miejsc pracy. Doprowadzono do zminimalizowania lub eliminacji zjawisk patologicznych. Poprawa ładu przestrzennego doprowadziła do pozyskania przez mieszkańców Gminy Oborniki miejsc integracji, aktywizacji, socjalizacji, samoorganizacji poprawiła także jakość i estetykę przestrzeni przyczyniając się – pośrednio i bezpośrednio – do wzmocnienia tożsamości lokalnej, ale i wprowadzenia wysokiej jakości przestrzeni publicznych oraz zainicjowania procesów eliminacji zdegradowanej zabudowy i przestrzeni.**

**Całość działań infrastrukturalnych jest komplementarna z działaniami w sferze społecznej, obydwie obszary działają na zasadzie synergii i wspierają przedsięwzięcia i projekty społeczne. Rewitalizacja jest procesem kompleksowym integrującym działania w różnych wymiarach, dlatego konieczne jest by realizowane projekty oddziaływały na sferę społeczną, przestrzenno-funkcjonalną, gospodarczą, środowiskową lub techniczną, co realizowane łącznie prowadzi do osiągnięcia zrównoważonego rozwoju społeczno-gospodarczego obszaru rewitalizacji.**

### 3.3. Cele rewitalizacji oraz odpowiadające im kierunki działań służących eliminacji lub ograniczeniu negatywnych zjawisk

Działania rewitalizacyjne dla Gminy Oborniki będą prowadzone w oparciu o wyznaczone cele rewitalizacji dopasowane do lokalnych uwarunkowań i potrzeb mieszkańców obszaru rewitalizacji.

Wszystkie cele wynikają z przeprowadzonej diagnozy i są ukierunkowane przede wszystkim na eliminację lub ograniczenie występowania negatywnych zjawisk. Cele rewitalizacji są również zgodne z założeniami powiązanych dokumentów strategicznych i planistycznych, zarówno na poziomie lokalnym, jak i ponadlokalnym, a także są pochodną wizji obszaru po przeprowadzonej rewitalizacji.

Poniżej przedstawiono ogólne zestawienie wszystkich celów i kierunków działań rewitalizacyjnych zawartych w Gminnym Programie Rewitalizacji Gminy Oborniki:

#### **Cele społeczne – aktywizacja społeczno-gospodarcza mieszkańców**

Cel 1 – aktywizacja gospodarcza lokalnej społeczności i redukcja problemów związanych z rynkiem i dostępnością pracy, wykreowanie nowych miejsc pracy,

Cel 2 – minimalizacja lub eliminacja zjawisk patologicznych,

Cel 3 – wzmocnienie tożsamości lokalnej,

#### **Cele gospodarczo-przestrzenne – poprawa stanu struktury funkcjonalno-przestrzennej**

Cel 4 – usprawnienie, wzmocnienie infrastruktury technicznej, drogowej, komunikacyjnej,

Cel 5 – rozwój infrastruktury kulturalnej i sportowej,

Cel 6 – poprawa ładu przestrzennego, kreacja miejsc integracji, aktywizacji, socjalizacji, samoorganizacji,

Cel 7 – wprowadzenie wysokiej jakości przestrzeni publicznych,

Cel 8 – zainicjowanie procesów eliminacji zdegradowanej zabudowy i przestrzeni.

Cele społeczne – aktywizacja społeczno-gospodarcza mieszkańców jest wynikiem przeciwdziałania negatywnym zjawiskom zdiagnozowanym w sferze społecznej. Obejmują one kompleksowe działania aktywizujące i integrujące lokalną społeczność zarówno na polu zawodowym, jak i społecznym. Działaniami wynikającymi z danego celu będą objęci w pierwszej kolejności mieszkańcy obszarów zdegradowanych, a w szczególności osoby wykluczone bądź zagrożone wykluczeniem społecznym z powodu długotrwałego bezrobocia, ubóstwa, czy trudnej sytuacji życiowej. Aktywizacja zawodowa będzie obejmować podniesienie kwalifikacji zawodowych mieszkańców, aktywną pomoc w poszukiwaniu pracy, czy pomoc merytoryczną i finansową w założeniu własnej działalności gospodarczej. Na polu aktywizacji społecznej przewiduje się takie działania jak rozwój usług opiekuńczych, edukacyjnych i społecznych. Szeroki zakres działań ma zapewnić wzrost jakości kapitału społecznego Gminy Oborniki.

Cele szczegółowe obejmują projekty ukierunkowane na wsparcie osób wykluczonych i zagrożonych wykluczeniem społecznym. Projekty te mają zwiększać szanse na zatrudnienie oraz silniej włączać w życie społeczne i integrować wrażliwe grupy z lokalną społecznością. Projekty są odpowiedzią na relatywnie wysoką stopę bezrobocia, bezrobocie długotrwałe, a także wysoki odsetek osób korzystających z pomocy społecznej – stałych beneficjentów pomocy społecznej. Działania będą obejmować integrację osób wykluczonych i zagrożonych wykluczeniem społecznym ukierunkowaną na aktywizację społeczno-zawodową, a także wsparcie rodzin w trudnej sytuacji życiowej (wielodzietność, ubóstwo, niepełnosprawność, osoby niesamodzielne) nastawione na reintegrację społeczną. Działania te skonsolidują lokalną społeczność, wykreują nowe więzi społeczne. Ponadto aktywna integracja w ramach społeczności lokalnej obejmie zadania zwiększające kompetencje i umiejętności społeczne.

Cele gospodarczo-przestrzenne – poprawa stanu struktury funkcjonalno-przestrzennej obejmują projekty, które odnoszą się do kompleksowego rozwoju infrastrukturalnego wszystkich podobszarów. Projekty

wynikające z tego kierunku będą wspierać działania ze sfery społecznej wymienione wyżej. Wysokiej jakości infrastruktura wydatnie przyczynia do zwiększenia efektywności zmian w sferze społecznej, tworzy także niezbędne, materialne podłoże wzrostu dla tkanki społecznej. Przedsięwzięcia przestrzenno-funkcjonalne, środowiskowe, techniczne i gospodarcze wspomagają projekty społeczne poprzez tworzenie niezbędnej infrastruktury umożliwiającej aktywizację i integrację lokalnej społeczności, a także poprawę warunków i jakości życia prowadzącą do osiągnięcia wysokiego poziomu rozwoju społeczno-gospodarczego.

Działania rewitalizacyjne dla Gminy Oborniki będą prowadzone w szczególności dla indywidualnych podobszarów (rewitalizacji) znajdujących się w mieście Oborniki (osiem różnych podobszarów), a także w miejscowościach Kiszewo, Kowanówko (2 podobszary), Objezierze, Ocieszyn, Nieczajna, Rożnowo (2 podobszary), Rudki, Wargowo:

- Oborniki 1 – „Rejon Obrzyckiej”,
- Oborniki 2 – „Rejon Czarnkowskiej”,
- Oborniki 3 – „Stare Miasto”,
- Oborniki 4 – „Centrum”,
- Oborniki 5 – „Południe Warty”,
- Oborniki 6 – „Ośrodek Kultury”,
- Oborniki 7 – „Rejon Staszica”,
- Oborniki 8 – „Wschód”,
- Objezierze,
- Ocieszyn,
- Nieczajna,
- Wargowo,
- Kiszewo,
- Kowanówko – „Miłowody”,
- Kowanówko – „Szpital”,
- Rożnowo – „Zespół Parkowo-pałacowy”,
- Rożnowo – „Kościół”,
- Rudki.

#### 4. Cele rewitalizacji oraz odpowiadające im kierunki działań służących eliminacji lub ograniczeniu negatywnych zjawisk, o których mowa w art. 9 ust. 1

Cele rewitalizacji dla poszczególnych podobszarów rewitalizacji w Gminie Oborniki przedstawiono w poniższej tabeli.

Tab. 23. Cele rewitalizacji dla podobszarów rewitalizacji

Lp.	Podobszar rewitalizacji	Cel główny	Cele szczegółowy	Przedsięwzięcia podstawowe
1.	Oborniki 1 – „Rejon Obrzyckiej”	Aktywizacja gospodarcza lokalnej społeczności i redukcja problemów związanych z rynkiem i dostępnością pracy, wykreowanie nowych miejsc pracy	Rozwój przedsiębiorczości wśród społeczności lokalnej	P.001 – szkolenie z zakładania i prowadzenia działalności gospodarczej
		Minimalizacja lub eliminacja	Poprawa dostępności usług	P.002 – Wprowadzenie



		zjawisk patologicznych	publicznych	profilaktycznych programów zdrowotnych i prospołecznych
2.	<b>Oborniki 2 – „Rejon Czarnkowskiej”</b>	Aktywizacja gospodarcza lokalnej społeczności i redukcja problemów związanych z rynkiem i dostępnością pracy, wykreowanie nowych miejsc pracy	Rozwój przedsiębiorczości wśród społeczności lokalnej	P.001 – szkolenie z zakładania i prowadzenia działalności gospodarczej
		Minimalizacja lub eliminacja zjawisk patologicznych	Poprawa dostępności usług publicznych	P.002 – Wprowadzenie profilaktycznych programów zdrowotnych i prospołecznych
			Poprawa bezpieczeństwa mieszkańców	P.003 – <i>Poprawa bezpieczeństwa na terenie Gminy: monitoring Rejon Czarnkowska</i> [Rozbudowa monitoringu miejskiego - rejon Czarnkowskiej]
		Rozwój infrastruktury kulturalnej i sportowej	Rozwój infrastruktury sportowo-rekreacyjnej dla dzieci i młodzieży	P.004 – Poprawa dostępu do infrastruktury sportowo-rekreacyjnej i jej rozbudowa [Zwiększenie infrastruktury sportowo-rekreacyjnej w ramach parku przy Centrum Rekreacji Oborniki]
		Poprawa ładu przestrzennego, kreacja miejsc integracji, aktywizacji, socjalizacji, samoorganizacji	Promocja miejsc spotkań społeczności lokalnej	P.005 – <i>plac Św. Krzyża</i> uporządkowanie terenu wokół kościoła p.w. Św. Krzyża, wykształcenie przestrzeni ogniskującej życie społeczne
		Wprowadzenie wysokiej jakości przestrzeni publicznych	Wzmocnienie połączenia funkcjonalno-przestrzennego z rzeką Wartą	P.006 – <i>bulwar nad Wełną 1</i> Poprawa dostępności przestrzeni rekreacyjnych i integracji społecznej: Budowa ciągów spacerowych wzdłuż Wełny]
3.	<b>Oborniki 3 – „Stare Miasto”</b>	Minimalizacja lub eliminacja zjawisk patologicznych	Przeciwdziałanie alkoholizmowi	P.002 – Wprowadzenie profilaktycznych programów zdrowotnych i prospołecznych
			Poprawa bezpieczeństwa mieszkańców	P.007 – <i>Poprawa bezpieczeństwa na terenie Gminy: Monitoring Stare Miasto</i> [Rozbudowa monitoringu miejskiego - Stare Miasto]
		Usprawnienie, wzmocnienie infrastruktury technicznej, drogowej, komunikacyjnej	Wzrost znaczenia ruchu rowerowego	P.008 – <i>droga rowerowa Centrum</i> [Rozbudowa infrastruktury zwiększającej dostępność obszarów za pośrednictwem alternatywnych, ekologicznych środków transportu indywidualnego: Budowa ścieżek rowerowych, od rynku, poprzez ul. Wjazdową, Kowalską i ul. 3 maja w kierunku PKP Dworzec Miasto, przebudowa części

				rynku, w tym realizacja szaleet miejskich]
		Poprawa ładu przestrzennego, kreacja miejsc integracji, aktywizacji, socjalizacji, samoorganizacji	Zagospodarowanie terenów wzdłuż Wełny	P.009 – <i>bulwar nad Wełną 2</i> [Poprawa dostępności przestrzeni rekreacyjnych i integracji społecznej: Budowa ciągów spacerowych wzdłuż rz. Wełny i kładki dla pieszych na rzece, na przedłużeniu dz. nr ewid. 1560 w Obornikach]
			Rewitalizacja terenów zieleni miejskiej	P.010 – rewitalizacja parku 3 Maja w Obornikach [Poprawa dostępności przestrzeni rekreacyjnych i integracji społecznej]
		Zainicjowanie procesów eliminacji zdegradowanej zabudowy i przestrzeni	Inicjowanie procesu modernizacji i adaptacji (gentryfikacji) Starego Miasta	P.011 – organizacja szkoleń dla mieszkańców, z zakresu możliwości uruchomienia procesów rewitalizacyjnych zmierzających do poprawy stanu technicznego i wizualnego zabudowy
			Poprawa jakości przestrzeni centrum	P.012 – <i>Rynek i deptak Marszałka Józefa Piłsudskiego</i> [Poprawa jakości przestrzeni integracji społecznej: Rewitalizacja przestrzeni rynku w Obornikach oraz przestrzeni przyrynkowych, budowa deptaku wzdłuż ul. Marsz. J. Piłsudskiego od ul. Ogrodowej do ul. Lipowej, a także rewitalizacja terenu wokół ruin poklasztornych]
4.	<b>Oborniki 4 – „Centrum”</b>	Minimalizacja lub eliminacja zjawisk patologicznych	Przeciwdziałanie alkoholizmowi	P.002 – Wprowadzenie profilaktycznych programów zdrowotnych i prospołecznych
			Poprawa bezpieczeństwa mieszkańców	P.013 – <i>Poprawa bezpieczeństwa na terenie Gminy: monitoring Centrum</i> Rozbudowa monitoringu miejskiego „Centrum”

		Usprawnienie, wzmocnienie infrastruktury technicznej, drogowej, komunikacyjnej	Wzrost znaczenia ruchu rowerowego	<p>P.014 – <i>droga rowerowa ul. Piłsudskiego – ul. Powstańców Wlkp.</i>                      [Rozbudowa infrastruktury zwiększającej dostępność obszarów za pośrednictwem alternatywnych, ekologicznych środków transportu indywidualnego: Budowa ścieżek rowerowych wzdłuż ul. Marsz. J. Piłsudskiego od południowej granicy podobszaru rewitalizacji w kierunku północnym, dalej ul. Staszica do ul. 11 Listopada do granicy podobszaru rewitalizacji oraz wzdłuż ul. Kopernika od ul. Marsz. J. Piłsudskiego, dalej wzdłuż ul. Młyńskiej, dalej na południe wzdłuż ul. Lipowej do ul. Powstańców Wlkp.]                      * <b>przedsięwzięcie w toku</b></p>
		Wprowadzenie wysokiej jakości przestrzeni publicznych	Ukształtowanie nowych i rewitalizacja zdegradowanych przestrzeni publicznych	<p>P.015 – <i>plac Dworcowy</i>                      [Stworzenie przestrzeni publicznej integrującej życie mieszkańców przy Dworcu PKS]                      * <b>przedsięwzięcie częściowo zrealizowane</b>                      * <b>przedsięwzięcie częściowo zmodyfikowane</b></p> <p>P.016 – budowa i rozbudowa zintegrowanego węzła przesiadkowego Oborniki Miasto [Poprawa jakości komunikacji i dostępności miejsc pracy, usług i zamieszkania (wzajemna)]                      * <b>przedsięwzięcie częściowo zrealizowane</b>                      * <b>przedsięwzięcie częściowo przeniesione do zadania P.015</b></p> <p>P.017 – przebudowa targowiska miejskiego w Obornikach [Wzmocnienie lokalnego potencjału w zakresie przedsiębiorczości i poprawa dostępności usług]                      * <b>przedsięwzięcie zrealizowane</b></p>
		Zainicjowanie procesów eliminacji zdegradowanej zabudowy i przestrzeni	Inicjowanie procesu modernizacji i adaptacji (gentryfikacji) Starego Miasta	<p>P.011 – organizacja szkoleń dla mieszkańców, z zakresu możliwości uruchomienia procesów rewitalizacyjnych zmierzających do poprawy stanu technicznego i wizualnego zabudowy</p>

5.	Oborniki 5 – „Południe Warty”	Usprawnienie, wzmocnienie infrastruktury technicznej, drogowej, komunikacyjnej	Wzrost znaczenia ruchu rowerowego	P.019 – <i>droga rowerowa ul. Armii Poznań – ul. Szamotulska</i> [Rozbudowa infrastruktury zwiększającej dostępność obszarów za pośrednictwem alternatywnych, ekologicznych środków transportu indywidualnego: Budowa ścieżki rowerowej wzdłuż ul. Armii Poznań, od ul. Szamotulskiej na południe w kierunku OOK]
		Wprowadzenie wysokiej jakości przestrzeni publicznych	Wzmocnienie połączenia funkcjonalno-przestrzennego z rzeką Wartą	P.020 – <i>marina Południe + Bulwar Nadwarciański Południe</i> [Poprawa dostępności przestrzeni i obiektów rekreacyjnych i integracji społecznej, integracja przestrzenna miasta: Zagospodarowanie terenu wokół planowanej mariny i bulwar południowy] <b>* przedsięwzięcie w toku</b>
6.	Oborniki 6 – „Ośrodek Kultury”	Rozwój infrastruktury kulturalnej i sportowej	Zwiększenie poziomu uczestnictwa w życiu publicznym mieszkańców oraz zwiększenie oferty kulturalnej	P.021 – OOK [Wzmocnienie potencjału kulturalnego Gminy oraz dostępu do infrastruktury kulturalnej, edukacji kulturalnej dla zróżnicowanych grup społecznych – dzieci, młodzieży, osób niepełnosprawnych: Przebudowa i rozbudowa Obornickiego Ośrodka Kultury wraz z zagospodarowaniem przyległego terenu – parku] <b>* przedsięwzięcie w toku</b>
		Wzmocnienie tożsamości lokalnej		
		Wprowadzenie wysokiej jakości przestrzeni publicznych	Ukształtowanie nowych przestrzeni publicznych	
7.	Oborniki 7 – „Rejon Staszica”	Aktywizacja gospodarcza lokalnej społeczności i redukcja problemów związanych z rynkiem i dostępnością pracy, wykreowanie nowych miejsc pracy	Podniesienie poziomu jakości kapitału społecznego	P.001 – szkolenie z zakładania i prowadzenia działalności gospodarczej
		Usprawnienie, wzmocnienie infrastruktury technicznej, drogowej, komunikacyjnej	Wzrost znaczenia ruchu rowerowego	P.022 – <i>droga rowerowa ul. Staszica</i> [Rozbudowa infrastruktury zwiększającej dostępność obszarów za pośrednictwem alternatywnych, ekologicznych środków transportu indywidualnego: Budowa ścieżki rowerowej wzdłuż ul. Staszica]

8.	Oborniki 8 – „Wschód”	Wprowadzenie wysokiej jakości przestrzeni publicznych	Zwiększenie powierzchni terenów zielonych	P.018- wprowadzenie terenu zielni urządzonej (park, skwer), bufory zieleni na terenach położonych przy rz. Warcie [Poprawa dostępności przestrzeni rekreacyjnych i integracji społecznej]
9.	Objezierze	Usprawnienie, wzmocnienie infrastruktury technicznej, drogowej, komunikacyjnej	Rozbudowa systemu infrastruktury technicznej, w tym sieci transportowej	P.024 – budowa nowych i modernizacja istniejących chodników w Objezierzu [Poprawa jakości przestrzeni komunikacji pieszej i dostępu do infrastruktury transportowej]
		Rozwój infrastruktury kulturalnej i sportowej	Rozwój infrastruktury sportowo-rekreacyjnej wykorzystującej naturalne walory środowiska	P.025 – <i>plaża Objezierze</i> [Poprawa dostępności przestrzeni rekreacyjnych i integracji społecznej: Zagospodarowanie terenów przy zbiorniku wodnym – plaża, wykorzystanie zbiornika jako kąpielisko, budowa obiektów towarzyszących]
			Kreacja miejsc integrujących życie społeczne i kulturalne	P.026 – <i>plac im. Piotra Wedelickiego w Objezierzu</i> [Poprawa dostępności przestrzeni rekreacyjnych i integracji społecznej: Zagospodarowanie dz. nr ewid. 58 w Objezierzu – budowa placu w obszarze zieleni urządzonej z miejscem umożliwiającym organizację imprez kulturalnych – występów]
		P.027 – modernizacja zabytkowego wnętrza Domu Kultury w Objezierzu [Wzmocnienie potencjału kulturalnego Gminy oraz dostępu do infrastruktury kulturalnej, edukacji kulturalnej dla zróżnicowanych grup społecznych – dzieci, młodzieży, osób niepełnosprawnych] <b>* przedsięwzięcie zrealizowane</b>		
Poprawa ładu przestrzennego, kreacja miejsc integracji, aktywizacji, socjalizacji, samoorganizacji	Zapobieganie rozpraszaniu zabudowy i przemieszaniu funkcji wywołujących konflikty przestrzenne	P.028 – <i>konsolidacja Objezierza</i> [Poprawa jakości przestrzeni oraz prawnych ram określających i narzucających parametry zrównoważonego rozwoju: Konsolidacja, poprzez opracowanie MPZP, terenów zabudowy przy jednoczesnej ochronie terenów rolnych]		

10.	<b>Ocieszyn</b>	Minimalizacja lub eliminacja zjawisk patologicznych	Realizacja działań społecznych adresowanych do osób zagrożonych wykluczeniem	P.002 – wprowadzenie profilaktycznych programów zdrowotnych i prospołecznych
		Usprawnienie, wzmocnienie infrastruktury technicznej, drogowej, komunikacyjnej	Rozbudowa systemu infrastruktury technicznej, w tym sieci transportowej	P.029 – budowa chodników i remont jezdni wszystkich dróg gminnych zlokalizowanych w podobszarze rewitalizacji [Poprawa jakości przestrzeni komunikacji pieszej i kołowej oraz dostępu do infrastruktury transportowej]
		Wprowadzenie wysokiej jakości przestrzeni publicznych	Przywrócenie wsi przestrzeni o wysokich walorach przyrodniczo-kulturowych	P.030 – rewitalizacja zespołu dworsko-parkowego w Ocieszynie [Rozbudowa potencjału edukacyjnego, rekreacyjnego i integracji społecznej Gminy]
11.	<b>Nieczajna</b>	Usprawnienie, wzmocnienie infrastruktury technicznej, drogowej, komunikacyjnej	Rozbudowa systemu infrastruktury technicznej, w tym sieci transportowej	P.031 – budowa chodników i remont jezdni wszystkich dróg gminnych zlokalizowanych w podobszarze rewitalizacji [Poprawa jakości przestrzeni komunikacji pieszej i kołowej oraz dostępu do infrastruktury transportowej]
				P.032 – <i>droga rowerowa Objezierze - Sepno</i> [Rozbudowa infrastruktury zwiększającej dostępność obszarów za pośrednictwem alternatywnych, ekologicznych środków transportu indywidualnego: Budowa ścieżki rowerowej wzdłuż drogi biegnącej na północ w kierunku Objezierza i na południe w kierunku Sepna]
12.	<b>Wargowo</b>	Aktywizacja gospodarcza lokalnej społeczności i redukcja problemów związanych z rynkiem i dostępnością pracy, wykreowanie nowych miejsc pracy	Realizacja działań społecznych adresowanych do osób wykazujących problemy społeczne	P.002 – wprowadzenie profilaktycznych programów zdrowotnych i prospołecznych
		Usprawnienie, wzmocnienie infrastruktury technicznej, drogowej, komunikacyjnej	Rozbudowa systemu infrastruktury technicznej, w tym sieci transportowej	P.033 – budowa chodników i remont jezdni wszystkich dróg gminnych (1) oraz opcjonalnie budowa chodników przy drogach powiatowych (2) zlokalizowanych w podobszarze rewitalizacji [Poprawa jakości przestrzeni komunikacji pieszej i dostępu do infrastruktury transportowej]

				<p>P.034 – budowa zintegrowanego węzła przesiadkowego w Wargowie [Poprawa jakości komunikacji i dostępności miejsc pracy, usług i zamieszkania (wzajemna)]  <b>* przedsięwzięcie zrealizowane</b></p>
		<p>Poprawa dostępu do opieki zdrowotnej oraz rozwój infrastruktury związanej z opieką zdrowotną</p>	<p>Zwiększenie dostępności do usług w zakresie opieki zdrowotnej oraz innych usług medycznych i terapeutycznych oraz poprawa warunków życia mieszkańców Gminy</p>	<p>P.035 – Gminny punkt opieki zdrowotnej w Wargowie                      Realizacja gminnego punktu opieki zdrowotnej [Poprawa obsługi w zakresie opieki zdrowotnej mieszkańców]</p>
		<p>Wprowadzenie wysokiej jakości przestrzeni publicznych</p>	<p>Wprowadzenie przestrzeni publicznej integrującej życie społeczne</p>	<p>P.036 – <i>Park wiejski w Wargowie</i>                      [Poprawa dostępności przestrzeni rekreacyjnych, kulturalnych i integracji społecznej:                      Zagospodarowanie terenu pod park wiejski z centralnym placem i małą architekturą poprzedzone wykupem przez Gminę części dz. nr ewid. 209/4 w Wargowie (teren pomiędzy zbiornikiem wodnym a drogą powiatową)] (1) lub wariantowo również teren części bądź całości dz. nr ewid. 207/3 w Wargowie z przeznaczeniem sportowo-rekreacyjnym (2)</p>
13.	<b>Kiszewo</b>	<p>Aktywizacja gospodarcza lokalnej społeczności i redukcja problemów związanych z rynkiem i dostępnością pracy, wykreowanie nowych miejsc pracy</p>	<p>Realizacja działań społecznych adresowanych do osób wykazujących problemy społeczne</p>	<p>P.037 – szkolenie z prowadzenia gospodarstwa agroturystycznego</p>
14.	<b>Kowanówko – Miłowody</b>	<p>Usprawnienie, wzmocnienie infrastruktury technicznej, drogowej, komunikacyjnej</p>	<p>Rozbudowa systemu infrastruktury technicznej, w tym sieci transportowej</p>	<p>P.038 – <i>rewitalizacja ulicy Miłowody</i>                      [Poprawa dostępności placówek edukacyjnych oraz terenów rekreacyjnych dla osób niepełnosprawnych, w tym dzieci oraz wzmocnienie tożsamości lokalnej przez rewitalizację elementów dziedzictwa: Poszerzenie ul. Miłowody – budowa chodników i remont jezdni z dostosowaniem do osób niepełnosprawnych w tym z realizacją zatoki drogowej dla niepełnosprawnych]</p>

		Rozwój infrastruktury kulturalnej i sportowej	Organizacja cyklicznej imprezy okolicznościowej	P.039 – organizacja w Zespole Szkół Specjalnych (budynek szkoły i teren przyległy) cyklicznych imprez o charakterze kulturalnym i sportowym dla dzieci i młodzieży
		Zainicjowanie procesów eliminacji zdegradowanej zabudowy i przestrzeni	Przywrócenie przestrzeni wysokich walorów przyrodniczo-kulturowych	P.040 – rewitalizacja zespołu dworsko-parkowego w Kowanówku [Rozbudowa potencjału edukacyjnego, rekreacyjnego i integracji społecznej Gminy]
15.	<b>Kowanówko – Szpital</b>	Rozwój infrastruktury kulturalnej i sportowej	Organizacja cyklicznej imprezy okolicznościowej	P.023 – organizacja cyklicznych imprez o charakterze kulturalnym i prozdrowotnym dla pacjentów szpitala i społeczności Gminy
16.	<b>Rożnowo – Zespół Parkowo-pałacowy</b>	Wzmocnienie tożsamości lokalnej	Utrzymanie walorów obiektów dziedzictwa kulturowego i przyrodniczego	P.041 – <i>rewitalizacja zespołu parkowo-pałacowego w Rożnowie</i> [Rozbudowa potencjału edukacyjnego, rekreacyjnego i integracji społecznej Gminy: Uporządkowanie i udostępnienie terenu zespołu parkowo-pałacowego wraz ze stworzeniem ścieżki edukacyjnej]
		Rozwój infrastruktury kulturalnej i sportowej		
		Poprawa ładu przestrzennego, kreacja miejsc integracji, aktywizacji, socjalizacji, samoorganizacji		
17.	<b>Rożnowo – Kościół</b>	Wzmocnienie tożsamości lokalnej	Utrzymanie walorów obiektów dziedzictwa kulturowego i przyrodniczego	P.042 – <i>rewitalizacja terenu przykościelnego w Rożnowie</i> [Poprawa dostępności przestrzeni rekreacyjnych i integracji społecznej: Rewitalizacja i uporządkowanie zieleni, modernizacja alejek, realizacja małej architektury oraz realizacja infrastruktury technicznej]
		Rozwój infrastruktury kulturalnej i sportowej		
		Poprawa ładu przestrzennego, kreacja miejsc integracji, aktywizacji, socjalizacji, samoorganizacji		
18.	<b>Rudki</b>	Wzmocnienie tożsamości lokalnej	Utrzymanie walorów obiektów dziedzictwa kulturowego i przyrodniczego	> wyjątek jako przedsięwzięcie uzupełniające (jedyne planowane przedsięwzięcie w podobszarze rewitalizacji)
		Rozwój infrastruktury kulturalnej i sportowej		



		<p>Poprawa ładu przestrzennego, kreacja miejsc integracji, aktywizacji, socjalizacji, samoorganizacji</p>	<p>E.023 – Rewitalizacja zespołu pałacowo-parkowego w Rudkach w tym remont i rewaloryzacja dworu, adaptacja i remont budynku mieszkalnego, zmiana funkcji budynków gospodarczych, wprowadzenie nowej zabudowy wraz z towarzyszącym zagospodarowaniem terenu, utrzymaniem kompozycji dworu i otoczenia, chodnikami i jezdniami zlokalizowanymi wewnątrz zespołu, z dostosowaniem do osób niepełnosprawnych, rewitalizacja zieleni parkowej, realizacja małej architektury</p>
--	--	---	--

## **5. Opis przedsięwzięć rewitalizacyjnych o charakterze społecznym oraz gospodarczym, środowiskowym, przestrzenno-funkcjonalnym lub technicznym**

### 5.1. Lista planowanych podstawowych przedsięwzięć rewitalizacyjnych

Poniższa lista przedstawia planowane podstawowe przedsięwzięcia rewitalizacyjne wraz z ich opisami zawierającymi w odniesieniu do każdego przedsięwzięcia: nazwę i wskazanie podmiotów je realizujących, zakres realizowanych zadań, lokalizację, szacowaną wartość, prognozowane rezultaty wraz ze sposobem ich oceny w odniesieniu do celów rewitalizacji, o ile dane te są możliwe do wskazania.

Tab. 24. Lista, wraz z ich opisami, planowanych przedsięwzięć rewitalizacyjnych

Kod	Tytuł	Opis	Podmiot realizujący *	Lokalizacja	Wartość szacowana **	Wskaźnik ewaluacyjny
P.001	Szkolenie z zakładania i prowadzenia działalności gospodarczej	<p><u>Zakres:</u></p> <ul style="list-style-type: none"> <li>Projekt dotyczy cyklu szkoleń, który realizuje reintegrację zawodową i społeczną uczestników poprzez organizację warsztatów z zakładania i prowadzenia własnej firmy. W czasie szkolenia partycypujący uzyskują informacje na temat: <ul style="list-style-type: none"> <li>- aspektów prawnych zakładania i funkcjonowania przedsiębiorstwa w Polsce,</li> <li>- aspektów finansowych, prowadzenia księgowości itp.</li> <li>- aspektów marketingowych, planistycznych i strategicznych prowadzenia biznesu.</li> </ul> </li> <li>Uczestnicy kursu mają możliwość wysłuchania wykładów oraz są aktywizowani poprzez warsztaty, w ramach których mają miejsce zadania grupowe (aktywizacja, nauka pracy w grupie, kształtowanie postaw lidera). Korzystają z pomocy specjalistów w przygotowaniu modelu biznesowego (biznesplanu).</li> <li>Powyższe działania będą prowadzone przez pracowników OPS i są odpowiedzią na zdiagnozowany problem bezrobocia i brak samowystarczalności ekonomicznej mieszkańców oraz niski poziom przedsiębiorczości na podobszarze rewitalizacji</li> <li>Projekt przewiduje zatrudnienia nowych</li> </ul>	Gmina Oborniki / OPS	Obornicki Ośrodek Kultury	15 000 zł x 3 cykle szkoleń (środki krajowe i zewnętrzne źródła finansowania, w tym UE)	<ul style="list-style-type: none"> <li>- liczba stworzonych projektów własnej działalności gospodarczej – 15 osób (x3) [szt.]</li> <li>- liczba uczestników kursu [os.]</li> <li>- liczba absolwentów kursu (zdobywanie umiejętności) [os.]</li> <li>- wskaźnik liczby absolwentów do liczby uczestników</li> </ul>

		<p>pracowników lub podniesienie kwalifikacji obecnych w zakresie planowanych działań.</p> <ul style="list-style-type: none"> <li>• Kurs obejmuje 15 godzin wykładów i 20 godzin warsztatów dla 20 osób.</li> </ul> <p><u>Prognozowane rezultaty:</u></p> <ul style="list-style-type: none"> <li>• Zdobyć wiedzy i umiejętności (miękkich), mieszkańców, stworzenie przez uczestników modelu biznesowego (biznesplanu), powstanie nowych przedsiębiorstw, w efekcie poprawa jakości życia mieszkańców obszaru rewitalizacji, poprawa sytuacji na rynku pracy, wzrost jakości kapitału ludzkiego.</li> </ul> <p><u>Cele projektu:</u></p> <ul style="list-style-type: none"> <li>• kompleksowa rewitalizacja społeczno-gospodarcza obszaru zdegradowanego poprzez aktywizację gospodarczą lokalnej społeczności. Redukcja problemów związanych z rynkiem i dostępnością pracy, wykreowanie nowych miejsc pracy, wzrost znaczenia mikroprzedsiębiorczości.</li> </ul>				
P.002	Wprowadzenie profilaktycznych programów zdrowotnych i prospołecznych	<p><u>Zakres:</u></p> <ul style="list-style-type: none"> <li>• Projekt dotyczy cyklu szkoleń, który realizuje pomoc dla osób zagrożonych wykluczeniem społecznym, z trudnościami w pełnieniu ról społecznych, w tym przede wszystkim dla osób z problemami uzależnień z podobszaru rewitalizacji.</li> <li>• Planuje się zajęcia z psychologiem, szkolenia i warsztaty pedagogiczne, psychologiczne, w tym szkolenia z zakresu zarządzania budżetem domowym, współpracy rodzica z dzieckiem oraz z instytucjami otaczającymi dziecko, podniesienia kompetencji społecznych.</li> </ul>	Gmina Oborniki / OPS	Obornicki Ośrodek Kultury	25 000 zł x 3 cykle szkoleń (środki krajowe i zewnętrzne źródła finansowania, w tym UE - EFS)	<ul style="list-style-type: none"> <li>- liczba uczestników kursu [os.]</li> <li>- liczba absolwentów kursu (zdobywanie umiejętności) [os.]</li> <li>- wskaźnik liczby absolwentów do liczby uczestników</li> <li>- liczba osób skierowana do ośrodka leczenia uzależnień [os.],</li> </ul>

		<ul style="list-style-type: none"> <li>Planuje się zajęcia z terapeutą, specjalistami ds. uzależnień i przeciwdziałania przemocy w rodzinie, w grupach kilkoosobowych plus warsztaty indywidualne.</li> <li>W ramach finansowania projektu będzie możliwość wsparcia zainteresowanych w dojazdach na zajęcia oraz organizację opieki nad dziećmi.</li> <li>program obejmuje w sumie 30 godzin wykładów i 20 godzin warsztatów dla 30 osób plus zajęcia indywidualne.</li> </ul> <p><u>Prognozowane rezultaty:</u></p> <ul style="list-style-type: none"> <li>poprawa jakości życia mieszkańców obszaru rewitalizacji i pozostałych mieszkańców gminy poprzez zmniejszenie się liczby osób wykazujących problemy społeczne, w tym mające problemy z alkoholizmem i innymi uzależnieniami.</li> </ul> <p><u>Cele projektu:</u></p> <ul style="list-style-type: none"> <li>kompleksowa rewitalizacja społeczno-gospodarcza obszaru zdegradowanego poprzez minimalizację lub eliminację zjawisk patologicznych, przeciwdziałanie alkoholizmowi.</li> </ul>				
P.003	<p><i>Poprawa bezpieczeństwa na terenie Gminy: Rejon Czarnkowska [Rozbudowa monitoringu miejskiego - rejon Czarnkowskiej]</i></p>	<p><u>Zakres:</u></p> <ul style="list-style-type: none"> <li>Projekt zakłada zwiększenie bezpieczeństwa mieszkańców Gminy przez zwiększenie efektywności funkcjonowania służb dbających i nadzorujących bezpieczeństwo publiczne. Kluczowym elementem tego działania będzie zakup i montaż kamer monitorujących teren miasta w granicach podobszaru rewitalizacji,</li> </ul> <p><u>Prognozowane rezultaty:</u></p>	Gmina Oborniki	tereny publiczne na podobszarze rewitalizacji	77 000 zł (środki krajowe i zewnętrzne źródła finansowania, w tym UE - WRPO 2021-2027)	<ul style="list-style-type: none"> <li>- liczba miejsc na terenie podobszaru rewitalizacji objętych monitoringiem – [msc]</li> <li>- areał objęty skutecznym monitoringiem [ha]</li> <li>- ilość wykrytych zdarzeń związanych z</li> </ul>

		<ul style="list-style-type: none"> <li>poprawa jakości życia mieszkańców obszaru rewitalizacji i pozostałych mieszkańców gminy za pomocą monitoringu, wykrywania i eliminacji zjawisk patologicznych, przestępstw i innych negatywnych zjawisk, w tym wywołanych zatłoczeniem względnie niedozwolonym ruchem przyspieszonym (przekroczenia prędkości) na drodze wojewódzkiej na przecięciu newralgicznych szlaków pieszych zachodniej części miasta Oborniki</li> </ul> <p><u>Cele projektu:</u></p> <ul style="list-style-type: none"> <li>minimalizacja lub eliminacja zjawisk patologicznych i poprawa bezpieczeństwa mieszkańców</li> </ul>				zapewnieniem bezpieczeństwa [szt. zdarzeń]
P.004	Poprawa dostępu do infrastruktury sportowo-rekreacyjnej i jej rozbudowa [Zwiększenie infrastruktury sportowo-rekreacyjnej w ramach parku przy Centrum Rekreacji Oborniki]	<p><u>Zakres:</u></p> <ul style="list-style-type: none"> <li>Projekt zakłada zwiększenie infrastruktury sportowo-rekreacyjnej w ramach parku przy Centrum Rekreacji Oborniki. Na zadanie składają się: budowa placu zabaw, siłowni napowietrznej, boiska i towarzyszącej infrastruktury (małej architektury).</li> </ul> <p><u>Prognozowane rezultaty:</u></p> <ul style="list-style-type: none"> <li>Poprawa jakości życia mieszkańców obszaru rewitalizacji i pozostałych mieszkańców gminy poprzez stworzenie miejsca, wykształcenie przestrzeni ogniskującej życie społeczne</li> </ul> <p><u>Cele projektu:</u></p> <ul style="list-style-type: none"> <li>Ukształtowanie wysokiej jakości, nowych przestrzeni publicznych</li> </ul>	Gmina Oborniki, PWik Sp. z o.o. w Obornikach	Centrum Rekreacji Oborniki	1 360 000 zł (środki krajowe i zewnętrzne źródła finansowania, w tym UE-WRPO 2021-2027)	<ul style="list-style-type: none"> <li>utworzenie obszaru zagospodarowanego na cele rekreacyjne [szt. urządzeń terenowych; a – ilość zagospodarowanych arów]</li> <li>ilość korzystających z urządzonej przestrzeni [os.]</li> </ul>

<p>P.005</p>	<p><i>Plac Św. Krzyża</i> Uporządkowanie terenu wokół kościoła Świętego Krzyża, wykształcenie przestrzeni ogniskującej życie społeczne</p>	<p><u>Zakres:</u></p> <ul style="list-style-type: none"> <li>Projekt zakłada uporządkowanie terenu wokół kościoła Świętego Krzyża, wykształcenie przestrzeni ogniskującej życie społeczne. Zadanie obejmuje prace ogrodnicze, wprowadzenie oświetlenia, małej architektury itp. umożliwiające obsługę wydarzeń społecznych</li> </ul> <p><u>Prognozowane rezultaty:</u></p> <ul style="list-style-type: none"> <li>Poprawa jakości życia i wzmocnienie tożsamości mieszkańców obszaru rewitalizacji i pozostałych mieszkańców gminy poprzez stworzenie miejsca, wykształcenie przestrzeni ogniskującej życie społeczne</li> </ul> <p><u>Cele projektu:</u></p> <ul style="list-style-type: none"> <li>Ukształtowanie wysokiej jakości, nowych przestrzeni publicznych</li> </ul>	<p>Gmina Oborniki, Parafia Rzymsko-katolicka p.w. Miłosierdzia Bożego w Obornikach</p>	<p>Kościół Św. Krzyża</p>	<p>680 000 zł (środki krajowe i zewnętrzne źródła finansowania, w tym UE – POiŚ 2014-2020)</p>	<ul style="list-style-type: none"> <li>utworzenie obszaru zagospodarowanego [a – ilość zagospodarowanych arów]</li> <li>ilość korzystających z urządzonej przestrzeni [os.]</li> </ul>
<p>P.006</p>	<p><i>Bulwar nad Wełną 1</i> [Poprawa dostępności przestrzeni rekreacyjnych i integracji społecznej: Budowa ciągów spacerowych wzdłuż Wełny]</p>	<p><u>Zakres:</u></p> <ul style="list-style-type: none"> <li>Projekt zakłada realizację: <ul style="list-style-type: none"> <li>ścieżek pieszych o długości 1700 m wzdłuż ciągu rzeki Wełny oraz dojść do istniejącego układu komunikacyjnego (chodniki o szer. 2,00 m)</li> </ul> </li> </ul> <p><u>Prognozowane rezultaty:</u></p> <ul style="list-style-type: none"> <li>Wzmocnienie połączenia funkcjonalno-przestrzennego z rzeką Wełną</li> <li>zwiększona integracja społeczna</li> <li>poprawa jakości życia mieszkańców obszaru rewitalizacji i pozostałych mieszkańców gminy za pomocą rozwiązania problemów komunikacyjnych</li> </ul> <p><u>Cele projektu:</u></p> <ul style="list-style-type: none"> <li>wybudowanie chodników o długości łącznej</li> </ul>	<p>Gmina Oborniki</p>	<p>lewobrzeżna strona rz. Wełny w granicach podobszaru rewitalizacji</p>	<p>1 450 000 zł (środki krajowe i zewnętrzne źródła finansowania, w tym UE– WRPO 2021-2027)</p>	<ul style="list-style-type: none"> <li>długość ciągu pieszego – bulwaru – wzdłuż rzeki Wełny [m],</li> <li>długość suplementarnych ciągów pieszych, w tym dojść do istniejącego układu komunikacyjnego [m]</li> </ul>

		1700 m wzdłuż ciągu rzeki Welny oraz dojść do istniejącego układu komunikacyjnego				
P.007	<p><i>Poprawa bezpieczeństwa na terenie Gminy: Monitoring Stare Miasto [Rozbudowa monitoringu miejskiego - Stare Miasto]</i></p>	<p><u>Zakres:</u></p> <ul style="list-style-type: none"> <li>Projekt zakłada zwiększenie bezpieczeństwa mieszkańców Gminy przez zwiększenie efektywności funkcjonowania służb dbających i nadzorujących bezpieczeństwo publiczne. Kluczowym elementem tego działania będzie zakup i montaż około 15 kamer monitorujących teren miasta w granicach podobszaru rewitalizacji,</li> </ul> <p><u>Prognozowane rezultaty:</u></p> <ul style="list-style-type: none"> <li>poprawa jakości życia mieszkańców obszaru rewitalizacji i pozostałych mieszkańców gminy za pomocą monitoringu, wykrywania i eliminacji zjawisk patologicznych, przestępstw i innych negatywnych zjawisk</li> </ul> <p><u>Cele projektu:</u></p> <ul style="list-style-type: none"> <li>minimalizacja lub eliminacja zjawisk patologicznych i poprawa bezpieczeństwa mieszkańców</li> </ul>	Gmina Oborniki	tereny publiczne na podobszarze rewitalizacji	104 000 zł (środki krajowe i zewnętrzne źródła finansowania, w tym UE- WRPO 2021-2027)	<ul style="list-style-type: none"> <li>- liczba miejsc na terenie podobszaru rewitalizacji objętych monitoringiem – [msc]</li> <li>- areal objęty skutecznym monitoringiem [ha]</li> <li>- ilość wykrytych zdarzeń związanych z zapewnieniem bezpieczeństwa [szt. zdarzeń]</li> </ul>
P.008	<p><i>Droga rowerowa Centrum [Rozbudowa infrastruktury zwiększającej dostępność obszarów za pośrednictwem alternatywnych, ekologicznych środków</i></p>	<p><u>Zakres:</u></p> <ul style="list-style-type: none"> <li>Projekt zakłada realizację drogi rowerowej o długości 320 m w ciągu dróg gminnych, z uwzględnieniem realizacji ciągów pieszo-jezdnycy w ramach spójnego systemu. Realizacja układu począwszy od rynku w Obornikach, poprzez ul. Wjazdową, Kowalską i ul. 3 maja w kierunku PKP Dworzec Miasto, do wysokości drogi krajowej i przejazdu / tunelu pod</li> </ul>	Gmina Oborniki	rynek w Obornikach / Realizacja układu począwszy od rynku w Obornikach, poprzez ul. Wjazdową,	410 000 zł (środki krajowe i zewnętrzne źródła finansowania, w tym UE- WRPO 2021-2027)	<ul style="list-style-type: none"> <li>- długość drogi rowerowej [m],</li> <li>- powierzchnia ciągów pieszo-jezdnycy [a],</li> <li>- ilość nowych szalek miejskich [szt.]</li> </ul>



	<p>transportu indywidualnego: Budowa ścieżek rowerowych, od rynku, poprzez ul. Wjazdową, Kowalską i ul. 3 maja w kierunku PKP Dworzec Miasto, przebudowa części rynku, w tym realizacja szańców miejskich]</p>	<p>przedmiotową drogą, jednocześnie do granicy podobszaru rewitalizacji oraz realizację szańców miejskich.</p> <p><u>Prognozowane rezultaty:</u></p> <ul style="list-style-type: none"> <li>• poprawa jakości życia mieszkańców obszaru rewitalizacji i pozostałych mieszkańców gminy za pomocą rozwiązania problemów transportowych oraz dostępu do publicznych sanitariatów.</li> </ul> <p><u>Cele projektu:</u></p> <ul style="list-style-type: none"> <li>• wybudowanie drogi rowerowej o długości 320 m w ciągu dróg gminnych, z uwzględnieniem realizacji ciągów pieszo-jezdnych w ramach spójnego systemu</li> <li>• wybudowanie szańców miejskich w obszarze rynku i przyległym do rynku</li> </ul>		<p>Kowalską i ul. 3 maja w kierunku PKP Dworzec Miasto, do wysokości drogi krajowej i przejazdu / tunelu pod przedmiotową drogą, jednocześnie do granicy podobszaru rewitalizacji</p>		
<p>P.009</p>	<p><i>Bulwar nad Wełną 2</i> [Poprawa dostępności przestrzeni rekreacyjnych i integracji społecznej: Budowa ciągów spacerowych wzdłuż rz. Wełny i kładki dla pieszych na rzece, na przedłużeniu dz. nr ewid. 1560 w Obornikach]</p>	<p><u>Zakres:</u></p> <ul style="list-style-type: none"> <li>• Projekt zakłada realizację: <ul style="list-style-type: none"> <li>- ścieżek pieszych oraz rowerowych o długości 1100 m wzdłuż ciągu rzeki Wełny oraz dojść i dojazdów do istniejącego układu komunikacyjnego (chodniki o szer. 2,00m, ścieżka rowerowa o szer. 2,50m )</li> <li>- kładki dla pieszych na rzece Wełnie, na przedłużeniu dz. nr ewid. 1560 w Obornikach</li> </ul> </li> </ul> <p><u>Prognozowane rezultaty:</u></p> <ul style="list-style-type: none"> <li>• Wzmocnienie połączenia funkcjonalno-przestrzennego z rzeką Wełną</li> <li>• zwiększona integracja społeczna</li> <li>• poprawa jakości życia mieszkańców obszaru rewitalizacji i pozostałych mieszkańców gminy za pomocą rozwiązania problemów komunikacyjnych</li> </ul> <p><u>Cele projektu:</u></p>	<p>Gmina Oborniki</p>	<p>prawobrzeżna strona rz. Wełny w granicach podobszaru rewitalizacji oraz przedłużenie dz. nr ewid. 1560 w Obornikach przez rz. Wełnę</p>	<p>1 657 500 zł (środki krajowe i zewnętrzne źródła finansowania, w tym UE- WRPO 2021-2027)</p>	<p>- długość ciągu pieszego – bulwaru – wzdłuż rzeki Wełny [m], - długość suplementarnych ciągów pieszych [m] - realizacja kładki [log. – tak/nie]</p>

		<ul style="list-style-type: none"> <li>wybudowanie chodników i ścieżek rowerowych o długości łącznej 1100 m wzdłuż ciągu rzeki Wełny oraz dojść i dojazdów do istniejącego układu komunikacyjnego, a także kładki przez rz. Wełnę</li> </ul>				
P.010	Rewitalizacja parku 3 Maja w Obornikach [Poprawa dostępności przestrzeni rekreacyjnych i integracji społecznej]	<p><u>Zakres:</u></p> <ul style="list-style-type: none"> <li>Projekt zakłada rewitalizację miejsca, przestrzeni publicznej integrującej życie mieszkańców – istniejącego parku 3 Maja w Obornikach poprzez: elementy oświetlenia, budowę nowej posadzki, małej architektury, zieleni, systemu informacji publicznej, ławki, place zabaw, ćwiczeń, fontanny itp.</li> </ul> <p><u>Prognozowane rezultaty:</u></p> <ul style="list-style-type: none"> <li>Poprawa jakości życia mieszkańców obszaru rewitalizacji i pozostałych mieszkańców gminy poprzez rewitalizację miejsca, przestrzeni publicznej integrującej życie mieszkańców - parku</li> </ul> <p><u>Cele projektu:</u></p> <ul style="list-style-type: none"> <li>Ukształtowanie wysokiej jakości przestrzeni publicznych</li> </ul>	Gmina Oborniki	park 3 Maja w Obornikach	780 000 zł (środki krajowe i zewnętrzne źródła finansowania, w tym UE-WRPO 2021-2027)	<ul style="list-style-type: none"> <li>zagospodarowanie obszaru [a]</li> <li>liczba urządzeń terenowych służących społeczności lokalnej [szt.]</li> <li>dzienna średnia liczba użytkowników przestrzeni [os./dzień]</li> </ul>
P.011	Organizacja szkoleń dla mieszkańców, z zakresu możliwości uruchomienia procesów rewitalizacyjnych zmierzających do poprawy stanu technicznego i wizualnego zabudowy	<p><u>Zakres:</u></p> <ul style="list-style-type: none"> <li>Projekt dotyczy cyklu szkoleń z zakresu możliwości uruchomienia procesów rewitalizacyjnych zmierzających do poprawy stanu technicznego i wizualnego zabudowy. W czasie szkolenia partycypujący uzyskują informacje na temat: <ul style="list-style-type: none"> <li>aspektów prawnych na temat możliwości i zasad funkcjonowania rewitalizacji,</li> <li>aspektów finansowych procesu</li> </ul> </li> </ul>	Gmina Oborniki we współpracy z specjalistami z branży budownictwa, architektury i urbanistyki oraz ochrony zabytków	Urząd Miejski w Obornikach	30 000 zł x 6 cykli szkoleń (środki krajowe i zewnętrzne źródła finansowania, w tym UE – WRPO 2021-2027)	<ul style="list-style-type: none"> <li>liczba uczestników szkolenia [os.]</li> <li>liczba absolwentów szkolenia (zdobywanie umiejętności) [os.]</li> <li>wskaźnik liczby absolwentów do liczby uczestników szkolenia</li> <li>liczba obiektów o</li> </ul>

		<p>rewitalizacyjnego, w tym możliwości poprawy stanu technicznego i wizualnego zabudowy,</p> <ul style="list-style-type: none"> <li>- ochrony konserwatorskiej obiektów i obszarów</li> <li>• Uczestnicy kursu mają możliwość wysłuchania wykładów oraz są aktywizowani poprzez warsztaty. Korzystają z pomocy specjalistów w przygotowaniu planu realizacji zmierzającego do poprawy stanu technicznego i wizualnego zabudowy której są właścicielami/zarządcami.</li> <li>• Powyższe działania będą prowadzone przez pracowników Urzędu Gminy i specjalistów z branży budownictwa, architektury i urbanistyki oraz ochrony zabytków i są odpowiedzią na zdiagnozowany problem degradacji tkanki zabudowy na podobszarze rewitalizacji</li> <li>• Kurs obejmuje 10 godzin wykładów i 10 godzin warsztatów dla 30 osób.</li> </ul> <p><u>Prognozowane rezultaty:</u></p> <ul style="list-style-type: none"> <li>• Zdobycie wiedzy i umiejętności (miękkich), mieszkańców z zakresu możliwości uruchomienia procesów rewitalizacyjnych zmierzających do poprawy stanu technicznego i wizualnego zabudowy</li> </ul> <p><u>Cele projektu:</u></p> <ul style="list-style-type: none"> <li>• kompleksowa rewitalizacja tkanki zabudowy obszaru zdegradowanego poprzez czynny udział właścicieli / zarządców nieruchomości w procesie jej odnowy</li> </ul>			<p>poprawionym stanie technicznym i wizualnym [szt.]</p> <ul style="list-style-type: none"> <li>- wskaźnik efektywności szkolenia wyrażony stosunkiem liczby obiektów o poprawionym stanie technicznym do liczby absolwentów szkolenia</li> </ul>
--	--	--	--	--	---

<p>P.012</p>	<p><i>Rynek i deptak Marszałka Józefa Piłsudskiego</i> [Poprawa jakości przestrzeni integracji społecznej: Rewitalizacja przestrzeni rynku w Obornikach oraz przestrzeni przyrynkowych, budowa deptaku wzdłuż ul. Marsz. J. Piłsudskiego od ul. Ogrodowej do ul. Lipowej, a także rewitalizacja terenu wokół ruin poklasztornych]</p>	<p><u>Zakres /z możliwością etapowania/:</u></p> <ul style="list-style-type: none"> <li>[Projekt zakłada rewitalizację przestrzeni rynku w Obornikach oraz przestrzeni przyrynkowych, budowę deptaku wzdłuż ul. Marsz. J. Piłsudskiego od ul. Ogrodowej do ul. Lipowej a także rewitalizację terenu wokół ruin poklasztornych]: elementy oświetlenia, budowa posadzki, mała architektura, zieleń niska, informacja drogowe, miejsce dla handlarzy itp.</li> </ul> <p><u>Prognozowane rezultaty:</u></p> <ul style="list-style-type: none"> <li>Poprawa jakości życia mieszkańców obszaru rewitalizacji i pozostałych mieszkańców gminy poprzez stworzenie miejsca, przestrzeni publicznej integrującej życie mieszkańców</li> </ul> <p><u>Cele projektu:</u></p> <ul style="list-style-type: none"> <li>Ukształtowanie wysokiej jakości przestrzeni publicznych</li> </ul>	<p>Gmina Oborniki</p>	<p>Rynek, ul. Marszałka Józefa Piłsudskiego, teren przyklasztorny</p>	<p>3 650 000 zł (możliwość etapowania projektu) (środki krajowe i zewnętrzne źródła finansowania, w tym UE- WRPO 2021-2027)</p>	<ul style="list-style-type: none"> <li>- zagospodarowanie obszaru [a]</li> <li>- powierzchnia ciągu pieszego i pieszo-jezdnego łącznie [a],</li> <li>- liczba urządzeń terenowych służących społeczności lokalnej [szt.]</li> <li>- liczba użytkowników przestrzeni [os.]</li> </ul>
<p>P.013</p>	<p><i>Poprawa bezpieczeństwa na terenie Gminy: Monitoring Centrum Rozbudowa monitoringu miejskiego „Centrum”</i></p>	<p><u>Zakres:</u></p> <ul style="list-style-type: none"> <li>Projekt zakłada zwiększenie bezpieczeństwa mieszkańców Gminy przez zwiększenie efektywności funkcjonowania służb dbających i nadzorujących bezpieczeństwo publiczne. Kluczowym elementem tego działania będzie: <ul style="list-style-type: none"> <li>- zakup i montaż 20 kamer monitorujących teren miasta w granicach podobszaru rewitalizacji,</li> <li>- wykonanie w siedzibie Straży Miejskiej w Obornikach stanowiska kontroli</li> </ul> </li> </ul>	<p>Gmina Oborniki</p>	<p>tereny publiczne na podobszarze rewitalizacji oraz siedziba Straży Miejskiej w Obornikach</p>	<p>156 000 zł (środki krajowe i zewnętrzne źródła finansowania w tym UE- WRPO 2021-2027)</p>	<ul style="list-style-type: none"> <li>- liczba miejsc na terenie podobszaru rewitalizacji objętych monitoringiem – [msc]</li> <li>- areał objęty skutecznym monitoringiem [ha]</li> <li>- ilość wykrytych zdarzeń związanych z zapewnieniem bezpieczeństwa [szt. zdarzeń]</li> </ul>

		<p>monitoringu miejskiego obsługującego nowe kamery monitoringu zlokalizowane na terenie miasta Oborniki</p> <p><u>Prognozowane rezultaty:</u></p> <ul style="list-style-type: none"> <li>poprawa jakości życia mieszkańców obszaru rewitalizacji i pozostałych mieszkańców gminy za pomocą monitoringu, wykrywania i eliminacji zjawisk patologicznych, przestępstw i innych negatywnych zjawisk</li> </ul> <p><u>Cele projektu:</u></p> <ul style="list-style-type: none"> <li>minimalizacja lub eliminacja zjawisk patologicznych i poprawa bezpieczeństwa mieszkańców</li> </ul>				
<p>P.014 * przedsięwzięcie w toku</p>	<p><i>Droga rowerowa ul. Piłsudskiego – ul. Powstańców Wlkp.</i> [Rozbudowa infrastruktury zwiększającej dostępność obszarów za pośrednictwem alternatywnych, ekologicznych środków transportu indywidualnego: Budowa ścieżek rowerowych wzdłuż ul. Marsz. J. Piłsudskiego od południowej granicy podobszaru rewitalizacji w kierunku północnym, dalej ul. Staszica do ul.</p>	<p><u>Zakres:</u></p> <ul style="list-style-type: none"> <li>Projekt zakłada realizację: <ul style="list-style-type: none"> <li>- drogi rowerowej o długości 1020 m w ciągu dróg gminnych wzdłuż ul. Marsz. J. Piłsudskiego od południowej granicy podobszaru rewitalizacji w kierunku północnym, dalej ul. Staszica do ul. 11 Listopada do granicy podobszaru rewitalizacji oraz skorelowaną z nią</li> <li>- drogę rowerowej o długości 850 m w ciągu dróg gminnych wzdłuż ul. Kopernika od ul. Marsz. J. Piłsudskiego, dalej wzdłuż ul. Młyńskiej, dalej na południe wzdłuż ul. Lipowej do ul. Powstańców Wlkp.</li> </ul> </li> </ul> <p><u>Prognozowane rezultaty:</u></p> <ul style="list-style-type: none"> <li>poprawa jakości życia mieszkańców obszaru rewitalizacji i pozostałych mieszkańców gminy za pomocą rozwiązania problemów transportowych</li> </ul>	<p>Gmina Oborniki we współpracy z zarządcami dróg</p>	<p>Oborniki -wzdłuż ul. Marsz. J. Piłsudskiego od południowej granicy podobszaru rewitalizacji w kierunku północnym, dalej ul. Staszica do ul. 11 Listopada do granicy podobszaru rewitalizacji oraz ul. Kopernika od ul. Marsz. J. Piłsudskiego, dalej wzdłuż ul. Młyńskiej, dalej</p>	<p>1 080 000 zł (środki krajowe i zewnętrzne źródła finansowania, w tym UE - WRPO 2021-2027)</p>	<p>- długość drogi rowerowej [m], - powierzchnia ciągów pieszo-jezdnich [a],</p>

	11 Listopada do granicy podobszaru rewitalizacji oraz wzdłuż ul. Kopernika od ul. Marsz. J. Piłsudskiego, dalej wzdłuż ul. Młyńskiej, dalej na południe wzdłuż ul. Lipowej do ul. Powstańców Wlkp.]	<p><u>Cele projektu:</u></p> <ul style="list-style-type: none"> <li>wybudowanie dwóch odcinków drogi rowerowej o łącznej długości 1870 m w ciągu dróg gminnych</li> </ul>		na południe wzdłuż ul. Lipowej do ul. Powstańców Wlkp.		
P.015 * przedsięwzięcie częściowo zrealizowane * przedsięwzięcie częściowo zmodyfikowane	<p><i>Plac Dworcowy</i> [Stworzenie przestrzeni publicznej integrującej życie mieszkańców przy Dworcu PKS oraz opcjonalna realizacja obiektu kubaturowego mieszczącego funkcje kulturalne, oświatowe, integrujące społecznie]</p>	<p><u>Zakres:</u></p> <ul style="list-style-type: none"> <li>Projekt zakłada stworzenie miejsca, przestrzeni publicznej integrującej życie mieszkańców przy Dworcu PKS, w tym budowa placu (renowacja posadzki), fontanny, małej architektury.</li> <li>Opcjonalnie projekt zakłada realizację obiektu kubaturowego, który w całości lub w części byłby elementem działań rewitalizacyjnych – funkcja kulturalna, oświatowa, integracji społecznej, dowolna kombinacja powyższych, uzupełniająco także dopuszczane są rozwiązania mieszkaniowe wielorodzinne służące wygenerowaniu mieszkań socjalnych, wymieszanych z mieszkaniem standardowymi w celu przeciwdziałania gettoizacji grupy osób zmuszonych warunkami żywymi do korzystania z mieszkań socjalnych, dopuszczana funkcja usługowa o innym profilu niż w.w.. Ponadto dopuszcza się i zakłada, w ramach komunikacyjnego węzła zintegrowanego, adaptację</li> </ul>	Gmina Oborniki we współpracy z innymi podmiotami	Teren przy Dworcu PKS, Oborniki	4 200 000 zł do 22 000 000 zł (środki krajowe i zewnętrzne źródła finansowania, w tym UE-WRPO 2014-2020)	<ul style="list-style-type: none"> <li>zagospodarowanie obszaru [a]</li> <li>liczba urządzeń terenowych służących społeczności lokalnej [szt.]</li> <li>dzienna średnia liczba użytkowników przestrzeni [os./dzień]</li> </ul> <p>opcjonalnie:</p> <ul style="list-style-type: none"> <li>liczba lokali mieszkalnych socjalnych [szt.]</li> <li>powierzchnia funkcji usługowej uwzględnianej w przedsięwzięciu rewitalizacyjnym [m<sup>2</sup>]</li> <li>zmniejszenie deficytu mieszkań socjalnych [%]</li> </ul>

		<p>budynku dworca PKP na cele usług publicznych.</p> <p><u>Prognozowane rezultaty:</u></p> <ul style="list-style-type: none"> <li>• Poprawa jakości życia mieszkańców obszaru rewitalizacji i pozostałych mieszkańców gminy poprzez stworzenie miejsca, przestrzeni publicznej integrującej życie mieszkańców przy Dworcu PKS oraz wspierających elementów usług publicznych</li> </ul> <p><u>Cele projektu:</u></p> <ul style="list-style-type: none"> <li>• Ukształtowanie wysokiej jakości, nowych przestrzeni publicznych</li> </ul>				
<p>P.016 * przedsięwzięcie częściowo zrealizowane * przedsięwzięcie częściowo przeniesione do zadania P.015</p>	<p>Budowa i rozbudowa zintegrowanego węzła przesiadkowego Oborniki Miasto [Poprawa jakości komunikacji i dostępności miejsc pracy, usług i zamieszkania (wzajemna)]</p>	<p><u>Zakres:</u></p> <ul style="list-style-type: none"> <li>• Projekt zakłada budowę przystanku autobusowego wraz z przebudową odcinka ulicy Młyńskiej, budowę parkingów przy ul. Lipowej i ul. Łukowskiej oraz budowę ścieżek rowerowych w kierunku centrum miasta i w kierunku Murowanej Gośliny, budowę drogi łączącej ul. Kopernika z ul. Lipową, a także w zakresie rozbudowy budowę parkingu wielostanowiskowego na 135 miejsc postojowych wraz z zatoką autobusową (przystanek komunikacji gminnej z wiatą przystankową) i 2-stanowiskową zatoką dla taksówek, budowę pawilonu automatycznej toalety publicznej oraz pomieszczeń techniczno-sewisowych, budowę ścieżki pieszo - rowerowej w pasie drogi wojewódzkiej 187 (ul. Powstańców Wielkopolskich) w</li> </ul>	<p>Gmina Oborniki we współpracy z Polskimi Kolejami Państwowymi i innymi podmiotami</p>	<p>Teren przy dworcu PKP Oborniki Miasto</p>	<p>6 790 965,25 zł (środki krajowe i zewnętrzne źródła finansowania, w tym UE-WRPO 2014-2020)</p>	<p>- zagospodarowanie obszaru [a] - liczba budynków i urządzeń terenowych służących społeczności lokalnej [szt.] - dzienna średnia liczba użytkowników przestrzeni [os./dzień]</p>

		<p> kierunku obecnego dworca kolejowego Oborniki Miasto, a także niezbędnego zagospodarowania i infrastruktury towarzyszącej</p> <p><u>Prognozowane rezultaty:</u></p> <ul style="list-style-type: none"> <li>• poprawa jakości życia mieszkańców obszaru rewitalizacji i pozostałych mieszkańców gminy za pomocą rozwiązania problemów transportowych</li> </ul> <p><u>Cele projektu:</u></p> <ul style="list-style-type: none"> <li>• wybudowanie przystanku autobusowego i zatoki autobusowej, wybudowanie i przebudowanie odcinków dróg, wybudowanie parkingów, ścieżek rowerowych, parkingu wielostanowiskowego, zatoki dla taksówek, pawilonu automatycznej toalety publicznej oraz pomieszczeń techniczno-sewisowych, a także niezbędnego zagospodarowania i infrastruktury towarzyszącej</li> </ul>				
P.017 * przedsięwzięcie zrealizowane	Przebudowa targowiska miejskiego w Obornikach [Wzmocnienie lokalnego potencjału w zakresie przedsiębiorczości i poprawa dostępności usług]	<p><u>Zakres:</u></p> <ul style="list-style-type: none"> <li>• Projekt zakłada rewitalizację przestrzeni targowiska miejskiego w Obornikach: elementy oświetlenia, budowa posadzki, mała architektura, zieleń niska, miejsce dla handlarzy itp.</li> </ul> <p><u>Prognozowane rezultaty:</u></p> <ul style="list-style-type: none"> <li>• Poprawa jakości życia mieszkańców obszaru rewitalizacji i pozostałych mieszkańców gminy poprzez stworzenie miejsca, przestrzeni publicznej integrującej życie mieszkańców</li> </ul>	Gmina Oborniki we współpracy z innymi podmiotami	Targowisko miejskie w Obornikach	1 926 848,50 zł (środki krajowe i zewnętrzne źródła finansowania, w tym UE- PROW 2014-2020)	<ul style="list-style-type: none"> <li>- zagospodarowanie obszaru [a]</li> <li>- liczba budynków i urządzeń terenowych służących społeczności lokalnej [szt.]</li> <li>- dzienna średnia liczba użytkowników przestrzeni [os./dzień]</li> </ul>



		<ul style="list-style-type: none"> <li>Wzmocnienie lokalnego potencjału w zakresie przedsiębiorczości: wsparcie lokalnego handlu</li> </ul> <p><u>Cele projektu:</u></p> <ul style="list-style-type: none"> <li>Ukształtowanie wysokiej jakości przestrzeni publicznych</li> </ul>				
P.018	<p>Wprowadzenie terenu zielni urządzonej (park, skwer), buforów zieleni na terenach położonych przy rz. Warcie [Poprawa dostępności przestrzeni rekreacyjnych i integracji społecznej]</p>	<p><u>Zakres:</u></p> <ul style="list-style-type: none"> <li>Projekt zakłada realizację: <ul style="list-style-type: none"> <li>ścieżek pieszych oraz rowerowych o długości 1200 m wzdłuż ciągu rzeki Warty oraz dojść i dojazdów do istniejącego układu komunikacyjnego (chodniki o szer. 2,00m, ścieżka rowerowa o szer. 2,50m )</li> <li>wprowadzenie buforów zieleni pomiędzy rzeką Wartą a istniejącymi terenami zabudowy o charakterze przemysłowym oraz</li> <li>zagospodarowania na cele rekreacyjne, z realizacją małej architektury oraz obiektów technicznych obsługujących przedmiotowy teren.</li> </ul> </li> </ul> <p><u>Prognozowane rezultaty:</u></p> <ul style="list-style-type: none"> <li>Wzmocnienie połączenia funkcjonalno-przestrzennego z rzeką Wartą</li> <li>zwiększona integracja społeczna</li> <li>poprawa jakości życia mieszkańców obszaru rewitalizacji i pozostałych mieszkańców gminy za pomocą rozwiązania problemów komunikacyjnych</li> </ul> <p><u>Cele projektu:</u></p> <ul style="list-style-type: none"> <li>wybudowanie chodników i ścieżek rowerowych o długości łącznej 1200 m wzdłuż ciągu rzeki Warty oraz dojść i</li> </ul>	Gmina Oborniki	<p>prawobrzeżna strona rz. Warty, dz. nr ewid. 935 i 936, z udziałem dz. nr ewid. 921/3, 921/4, 932/2 i 933/2 w Obornikach</p>	<p>1 500 000 zł (środki krajowe i zewnętrzne źródła finansowania, w tym UE – POIS 2014-2020)</p>	<ul style="list-style-type: none"> <li>zagospodarowanie obszaru [a]</li> <li>liczba urządzeń terenowych służących społeczności lokalnej [szt.]</li> <li>dzienna średnia liczba użytkowników przestrzeni [os./dzień]</li> <li>długość ciągu pieszo – rowerowego</li> <li>długość suplementarnych ciągów pieszych [m]</li> </ul>

		<p>dojazdów do istniejącego układu komunikacyjnego</p> <ul style="list-style-type: none"> <li>• wprowadzenie terenów zieleni izolacyjnej</li> <li>• wprowadzenie terenów zieleni urządzonej</li> <li>• realizacja małej architektury</li> </ul>				
--	--	---	--	--	--	--

P.019	<p><i>Droga rowerowa ul. Armii Poznań – ul. Szamotulska</i> [Rozbudowa infrastruktury zwiększającej dostępność obszarów za pośrednictwem alternatywnych, ekologicznych środków transportu indywidualnego: Budowa ścieżki rowerowej wzdłuż ul. Armii Poznań, od ul. Szamotulskiej na południe w kierunku OOK]</p>	<p><u>Zakres:</u></p> <ul style="list-style-type: none"> <li>• Projekt zakłada realizację: - drogi rowerowej o długości 230 m wzdłuż ciągu ul. Armii Poznań w Obornikach, od ul. Szamotulskiej na południe w kierunku OOK do południowej granicy podobszaru rewitalizacji</li> </ul> <p><u>Prognozowane rezultaty:</u></p> <ul style="list-style-type: none"> <li>• poprawa jakości życia mieszkańców obszaru rewitalizacji i pozostałych mieszkańców gminy za pomocą rozwiązania problemów transportowych</li> </ul> <p><u>Cele projektu:</u></p> <ul style="list-style-type: none"> <li>• wybudowanie drogi rowerowej o długości 230 m wzdłuż ciągu ul. Armii Poznań w Obornikach</li> </ul>	Gmina Oborniki we współpracy z zarządcami dróg	Oborniki - ul. Armii Poznań w Obornikach od ul. Szamotulskiej na południe w kierunku OOK do południowej granicy podobszaru rewitalizacji	175 000 zł (środki krajowe i zewnętrzne źródła finansowania)	- długość drogi rowerowej [m], - powierzchnia ciągów pieszo-jezdnych [a],
P.020 * przedsięwzięcie w toku	<p><i>Marina Południe + Bulwar Nadwarciański Południe</i> [Poprawa dostępności przestrzeni i obiektów rekreacyjnych i integracji</p>	<p><u>Zakres:</u></p> <ul style="list-style-type: none"> <li>• Projekt zakłada realizację: - zagospodarowania terenu przylegającego do planowanej na terenie dz. nr ewid. 2240, 2241 i 2243 w Obornikach mariny – przystani wodnej</li> </ul>	Gmina Oborniki we współpracy z innymi podmiotami	teren przylegający do dz. nr ewid. 2240, 2241 i 2243 w Obornikach	2 700 000 zł (środki krajowe i zewnętrzne źródła finansowania, w tym UE - WRPO)	- zagospodarowanie obszaru [a] - liczba obiektów i urządzeń terenowych służących społeczności lokalnej [szt.]

	społecznej, integracja przestrzenna miasta: Zagospodarowanie terenu wokół planowanej mariny i bulwar południowy]	<p>przy rzece Warcie</p> <ul style="list-style-type: none"> <li>- bulwaru przy rzece Warcie na terenie dz. nr ewid. 2244, 2245, 2246, dalej z przejściem pod mostem w ciągu drogi krajowej (2590/1), 2591, częścią dz. nr ewid. 2595/3 i 2596 z zagospodarowaniem na cele rekreacyjne i sportowe, z realizacją małej architektury oraz z dopuszczeniem lokalizacji drobnych usług oraz obiektów technicznych obsługujących przedmiotowy teren.</li> <li>- budowa obiektu (na dz. nr ewid 2595/1 i 2595/2 w Obornikach) służącego jako centrum międzypokoleniowej integracji i aktywizacji społecznej (kulturowej, rekreacyjnej, gospodarczej, edukacyjnej czy sportowej).</li> </ul> <p><u>Prognozowane rezultaty:</u></p> <ul style="list-style-type: none"> <li>• wzmocnienie połączenia funkcjonalno-przestrzennego z rzeką Wartą</li> <li>• poprawa jakości życia mieszkańców poprzez ofertę aktywizacji społecznej - kulturową, edukacyjną, sportowo-rekreacyjną, wypoczynkową, gospodarczą.</li> </ul> <p><u>Cele projektu:</u></p> <ul style="list-style-type: none"> <li>• wprowadzenie wysokiej jakości przestrzeni publicznych</li> <li>• poprawa jakości życia mieszkańców</li> </ul>		oraz dz. nr ewid. 2244, 2245, 2246, 2590/1, 2591, częścią dz. nr ewid. 2595/3 i 2596 oraz dz. nr ewid 2595/1 i 2595/2 w Obornikach	2021-2027 )	- dzienna średnia liczba użytkowników przestrzeni [os./dzień]
P.021 * przedsięwzięcie w toku	OOK [Wzmocnienie potencjału kulturalnego Gminy oraz dostępu do infrastruktury kulturalnej,	<p><u>Zakres:</u></p> <ul style="list-style-type: none"> <li>• Projekt zakłada realizację – rozbudowę Obornickiego Ośrodka Kultury wraz z zagospodarowaniem przyległego terenu – parku na terenie dz. nr ewid. 2215/2,</li> </ul>	Gmina Oborniki / Obornicki Ośrodek Kultury	Obornicki Ośrodek Kultury ul. Armii Poznań 18 Oborniki	I etap – 17 000 000 zł II etap – 3 000 000 zł III etap –	- przyrost powierzchni kulturalnej udostępnionej dzieciom i młodzieży [m <sup>2</sup> ] – docelowo 7700 m <sup>2</sup> ,

	<p>edukacji kulturalnej dla zróżnicowanych grup społecznych – dzieci, młodzieży, osób niepełnosprawnych: Przebudowa i rozbudowa Obornickiego Ośrodka Kultury wraz z zagospodarowaniem przyległego terenu – parku]</p>	<p>2216 i części dz. nr 2222. Łączna powierzchnia całkowita terenu objętego opracowaniem wynosi 24.254,7 m<sup>2</sup> a powierzchnia zabudowy wynosi 4.942,1 m<sup>2</sup> Projekt przewiduje się do realizacji w III etapach. Obiekt zawierać będzie m.in. salę wielofunkcyjną na ok. 400 widzów, sale do organizacji warsztatów dla dzieci, młodzieży i dorosłych, sale kinowe, kameralne, teatralne, część komercyjną oraz scenę zewnętrzną <u>Prognozowane rezultaty:</u> • poprzez rozwój infrastruktury kulturalnej i sportowej oraz wprowadzenie wysokiej jakości przestrzeni publicznych wzmocnienie tożsamości lokalnej i zwiększenie poziomu uczestnictwa w życiu publicznym mieszkańców <u>Cele projektu:</u> • wybudowanie / rozbudowanie Obornickiego Ośrodka Kultury</p>			<p>5 000 000 zł (środki krajowe i zewnętrzne źródła finansowania, w tym UE-JESSICA II)</p>	<p>- przyrost powierzchni kulturalnej udostępnionej osobom niepełnosprawnym i starszym [m<sup>2</sup>] – docelowo 7700 m<sup>2</sup>, - całkowity przyrost powierzchni zwiększającej potencjał kulturalny Gminy [m<sup>2</sup>] – docelowo 7700 m<sup>2</sup> - zagospodarowanie terenu przy OOK [a] – docelowo 204a - ilość użytkowników na rok [os./rok] – docelowo 10000 os./rok</p>
<p>P.022</p>	<p><i>Droga rowerowa ul. Staszica</i> [Rozbudowa infrastruktury zwiększającej dostępność obszarów za pośrednictwem alternatywnych, ekologicznych środków transportu indywidualnego: Budowa ścieżki</p>	<p><u>Zakres:</u> • Projekt zakłada realizację: - drogi rowerowej o długości 1100 m wzdłuż ciągu ul. Staszica w granicach podobszaru rewitalizacji <u>Prognozowane rezultaty:</u> • poprawa jakości życia mieszkańców obszaru rewitalizacji i pozostałych mieszkańców gminy za pomocą rozwiązania problemów transportowych <u>Cele projektu:</u> • wybudowanie drogi rowerowej o długości 1100 m wzdłuż ciągu ul.</p>	<p>Gmina Oborniki we współpracy z zarządcami dróg</p>	<p>Oborniki - ul. Staszica w granicach podobszaru rewitalizacji</p>	<p>625 000 zł (środki krajowe i zewnętrzne źródła finansowania, w tym UE – WRPO 2021-2027)</p>	<p>- długość drogi rowerowej [m], - powierzchnia ciągów pieszo-jezdnich [a],</p>

	rowerowej wzdłuż ul. Staszica]	Staszica				
P.023	Organizacja cyklicznych imprez o charakterze kulturalnym i prozdrowotnym dla pacjentów szpitala i społeczności Gminy	<p><u>Zakres:</u></p> <ul style="list-style-type: none"> <li>Projekt zakłada wprowadzenie do kalendarza imprez kulturalnych organizowanych na terenie gminy Oborniki cyklicznego wydarzenia o charakterze prozdrowotnym skierowanego przede wszystkim do pacjentów szpitala, ale także społeczności lokalnej, mającego na celu ich aktywizację i integrację. Wydarzenie przybierze formę festynu organizowanego w okresie letnim na terenie przed szpitalem. W czasie festynu organizowane będą zabawy i konkursy.</li> </ul> <p><u>Prognozowane rezultaty:</u></p> <ul style="list-style-type: none"> <li>Poprawa jakości pobytu pacjentów w szpitalu, integracja z lokalnymi mieszkańcami, rozwój oferty kulturalnej gminy.</li> </ul> <p><u>Cele projektu:</u></p>	Gmina Oborniki przy współpracy z innymi podmiotami	Szpital w Kowanówku	35 000 zł/rok (środki krajowe i zewnętrzne źródła finansowania, w tym UE-EFS)	- ilość zorganizowanych imprez [szt.] – docelowo 1 impreza na rok przez min. 5 lat

		<ul style="list-style-type: none"> <li>• Rozwój infrastruktury kulturalnej.</li> </ul>				
P.024	<p>Budowa nowych i modernizacja istniejących chodników w Objezierzu [Poprawa jakości przestrzeni komunikacji pieszej i dostępu do infrastruktury transportowej]</p>	<p><u>Zakres:</u></p> <ul style="list-style-type: none"> <li>• Projekt zakłada realizację nowych i modernizację istniejących:                             <ul style="list-style-type: none"> <li>- ścieżek pieszych – chodników o długości 1350 m x2 wzdłuż wszystkich dróg gminnych w Objezierzu w granicach podobszaru rewitalizacji (chodniki po obu stronach jezdni o szer. 1,70m)</li> </ul> </li> </ul> <p><u>Prognozowane rezultaty:</u></p> <ul style="list-style-type: none"> <li>• poprawa jakości życia mieszkańców obszaru rewitalizacji i pozostałych mieszkańców gminy za pomocą rozwiązania problemów transportowych</li> </ul> <p><u>Cele projektu:</u></p> <ul style="list-style-type: none"> <li>• wybudowanie chodników o długości łącznej 2700 m wzdłuż wszystkich dróg gminnych w Objezierzu w granicach podobszaru rewitalizacji</li> </ul>	Gmina Oborniki	wszystkie drogi gminne w Objezierzu w granicach podobszaru rewitalizacji	766 000 zł (środki krajowe i zewnętrzne źródła finansowania, w tym UE)	<ul style="list-style-type: none"> <li>- budowa chodników [a]</li> <li>- modernizacja chodników [a]</li> </ul>
P.025	<p><i>Plaża Objezierze</i> [Poprawa dostępności przestrzeni rekreacyjnych i integracji społecznej: Zagospodarowanie terenów przy zbiorniku wodnym – plaża, wykorzystanie zbiornika jako kąpielisko, budowa obiektów towarzyszących]</p>	<p><u>Zakres:</u></p> <ul style="list-style-type: none"> <li>• Projekt zakłada zagospodarowanie terenów przy zbiorniku wodnym – plaża, wykorzystanie zbiornika jako kąpielisko, budowa obiektów towarzyszących.</li> <li>• Zadania: stworzenie i zagospodarowanie plaży, urządzenie kąpieliska, zaaranżowanie obiektu małej gastronomii, stacja ratownika, budowa boiska do siatkówki, mała architektura towarzysząca – ławeczki, miejsce do grilla itp.</li> </ul> <p><u>Prognozowane rezultaty:</u></p> <ul style="list-style-type: none"> <li>• Poprawa jakości życia mieszkańców</li> </ul>	Gmina Oborniki we współpracy z innymi podmiotami	Objezierze	620 000 zł (środki krajowe i zewnętrzne źródła finansowania, w tym UE – PO Ryby 2014-2020)	<ul style="list-style-type: none"> <li>- zagospodarowanie obszaru [a]</li> <li>- liczba urządzeń terenowych służących społeczności lokalnej [szt.]</li> <li>- dzienna średnia liczba użytkowników przestrzeni [os./dzień] w sezonie letnim (06-08)</li> </ul>

		<p>podobszaru rewitalizacji i pozostałych mieszkańców gminy poprzez stworzenie miejsca wypoczynku w okresie letnim oraz obiektu sportowo-rekreacyjnego (boisko do siatkówki plażowej) wykorzystywane w okresie od wiosny do jesieni. Powstanie miejsca integracji oraz aktywizacji dzieci i młodzieży.</p> <p><u>Cele projektu:</u></p> <ul style="list-style-type: none"> <li>• Rozwój infrastruktury sportowo-rekreacyjnej wykorzystującej naturalne walory środowiska</li> </ul>				
--	--	---	--	--	--	--

<p>P.026</p>	<p>Plac im. Piotra Wedelickiego w Objezierzu [Poprawa dostępności przestrzeni rekreacyjnych i integracji społecznej: Zagospodarowanie dz. nr ewid. 58 w Objezierzu – budowa placu w obszarze zieleni urządzonej z miejscem umożliwiającym organizację imprez kulturalnych – występów]</p>	<p><u>Zakres:</u></p> <ul style="list-style-type: none"> <li>Projekt zakłada zagospodarowanie dz. nr ewid. 58 w Objezierzu – budowę placu w zieleni urządzonej oraz miejscem umożliwiającym organizację imprez kulturalnych – występów, z centralnym placem (utwardzonym) i małą architekturą (ławki, stoliki, oświetlenie, scena, powierzchnia utwardzona – chodniki, zieleń urządzone).</li> </ul> <p><u>Prognozowane rezultaty:</u></p> <ul style="list-style-type: none"> <li>poprawa jakości życia mieszkańców podobszaru rewitalizacji i pozostałych mieszkańców poprzez wytworzenie przestrzeni publicznej służącej jako miejsce spotkań i integracji lokalnej społeczności, stworzony plac może stać się miejscem organizacji lokalnych imprez kulturalnych, np. święta plonów.</li> </ul> <p><u>Cele projektu:</u></p> <ul style="list-style-type: none"> <li>Wprowadzenie wysokiej jakości przestrzeni publicznej integrującej życie społeczne</li> </ul>	<p>Gmina Oborniki we współpracy z innymi podmiotami</p>	<p>dz. nr ewid. 58 w Objezierzu</p>	<p>1 300 000 zł (środki krajowe i zewnętrzne źródła finansowania, w tym UE- POIS 2014-2020)</p>	<ul style="list-style-type: none"> <li>zagospodarowanie obszaru [a]</li> <li>liczba urządzeń terenowych służących społeczności lokalnej [szt.]</li> <li>dzienna średnia liczba użytkowników przestrzeni [os./dzień]</li> </ul>
<p>P.027 * przedsięwzięcie zrealizowane</p>	<p>Modernizacja zabytkowego wnętrza Domu Kultury w Objezierzu [Wzmocnienie potencjału kulturalnego Gminy oraz dostępu do infrastruktury kulturalnej, edukacji kulturalnej dla różnicowo-wanych grup społecznych – dzieci,</p>	<p><u>Zakres:</u></p> <ul style="list-style-type: none"> <li>W ramach projektu planuje się modernizację wnętrza obiektu publicznego, obiektu integrującego życie społeczne i kulturalne – zabytkowego Domu Kultury w Objezierzu.</li> </ul> <p><u>Prognozowane rezultaty:</u></p> <ul style="list-style-type: none"> <li>Ożywienie i aktywizacja lokalnej społeczności</li> </ul> <p><u>Cele projektu:</u></p>	<p>Gmina Oborniki, sołectwo Objezierze</p>	<p>Domu Kultury w Objezierzu</p>	<p>1 166 381,26 zł (środki krajowe i zewnętrzne źródła finansowania, w tym UE- WRPO 2014-2020)</p>	<ul style="list-style-type: none"> <li>przyrost powierzchni zmodernizowanej zwiększającej potencjał kulturalny Gminy [m<sup>2</sup>] – docelowo 600 m<sup>2</sup></li> <li>roczna liczba użytkowników przestrzeni [os./rok] – docelowo 3000 os./rok</li> </ul>



	młodzieży, osób niepełnosprawnych]	<ul style="list-style-type: none"> <li>Zwiększony udział społeczeństwa w życiu kulturalnym</li> </ul>				
P.028	<p><i>Konsolidacja Objezierza</i> [Poprawa jakości przestrzeni oraz prawnych ram określających i narzucających parametry zrównoważonego rozwoju: Konsolidacja, poprzez opracowanie MPZP, terenów zabudowy przy jednoczesnej ochronie terenów rolnych]</p>	<p><u>Zakres:</u></p> <ul style="list-style-type: none"> <li>Projekt zakłada przeznaczenie środków finansowych na opracowanie miejscowych planów zagospodarowania przestrzennego obejmujących tereny w centrum wsi Objezierze, których celem ma być poprawa ładu przestrzennego i zapobieganie rozpraszaniu zabudowy. MPZP miałyby wykreować układ przestrzenny konsolidujący zabudowę poprzez szkielet drogowy oraz chroniący tereny rolnicze przed ekspansją niekontrolowanej zabudowy.</li> </ul> <p><u>Prognozowane rezultaty:</u></p> <ul style="list-style-type: none"> <li>Poprawa jakości życia mieszkańców podobszaru rewitalizacji i pozostałych mieszkańców gminy, wykreowanie skonsolidowanego układu przestrzennego.</li> </ul> <p><u>Cele projektu:</u></p> <ul style="list-style-type: none"> <li>Poprawa ładu przestrzennego, kreacja miejsc integracji, aktywizacji, socjalizacji, samoorganizacji oraz zapobieganie rozpraszaniu zabudowy i przemieszaniu funkcji wywołujących konflikty przestrzenne</li> </ul>	Gmina Oborniki we współpracy z innymi podmiotami	Centrum wsi Objezierze	50 000 zł (środki krajowe i zewnętrzne źródła finansowania, w tym UE-POWER 2014-2020)	- powierzchnia uchwalonych MPZP [ha] – docelowo min. 50ha
P.029	Budowa chodników i remont jezdni wszystkich dróg gminnych zlokalizowanych w podobszarze	<p><u>Zakres:</u></p> <ul style="list-style-type: none"> <li>Projekt zakłada realizację nowych i modernizację istniejących:                             <ul style="list-style-type: none"> <li>- dróg o długości 1820 m</li> <li>- chodników o długości 1820 m x2</li> </ul>                             wzdłuż wszystkich dróg gminnych w Ocieszynie w granicach podobszaru                         </li> </ul>	Gmina Oborniki	wszystkie drogi gminne w Ocieszynie w granicach podobszaru rewitalizacji	4 506 000 zł (środki krajowe i zewnętrzne źródła finansowania WRPO 2021-	- budowa chodników [a] - modernizacja chodników [a] - budowa jezdni [a] - remont i modernizacja jezdni [a]

	rewitalizacji [Poprawa jakości przestrzeni komunikacji pieszej i kołowej oraz dostępu do infrastruktury transportowej]	rewitalizacji (chodniki po obu stronach jezdni o szer. 1,50m) <u>Prognozowane rezultaty:</u> <ul style="list-style-type: none"> <li>poprawa jakości życia mieszkańców obszaru rewitalizacji i pozostałych mieszkańców gminy za pomocą rozwiązania problemów transportowych</li> </ul> <u>Cele projektu:</u> <ul style="list-style-type: none"> <li>wybudowanie i remont dróg i chodników o długości łącznej: 1820 m – droga i 3640 m – chodnik, wzdłuż wszystkich dróg gminnych w Ocieszynie w granicach podobszaru rewitalizacji</li> </ul>			2027)	
P.030	Rewitalizacja zespołu dworsko-parkowego w Ocieszynie [Rozbudowa potencjału edukacyjnego, rekreacyjnego i integracji społecznej Gminy]	<u>Zakres:</u> <ul style="list-style-type: none"> <li>Projekt zakłada uporządkowanie i udostępnienie terenu zespołu parkowo-pałacowego wraz ze stworzeniem ścieżki edukacyjnej. Zadanie obejmuje prace ogrodnicze, wprowadzenie oświetlenia, małej architektury, opracowanie i wdrożenie ścieżki edukacyjnej na terenie parku itp.</li> </ul> <u>Prognozowane rezultaty:</u> <ul style="list-style-type: none"> <li>Poprawa jakości życia mieszkańców obszaru rewitalizacji i pozostałych mieszkańców gminy poprzez stworzenie miejsca, wykształcenie przestrzeni ogniskującej życie społeczne, budowa wsparcia infrastruktury dydaktycznej (ścieżka edukacyjna)</li> </ul> <u>Cele projektu:</u> <ul style="list-style-type: none"> <li>Ukształtowanie wysokiej jakości, nowych przestrzeni publicznych</li> </ul>	Gmina Oborniki we współpracy z innymi podmiotami	Zespół parkowo-pałacowy w Ocieszynie	1 300 000 zł (środki krajowe i zewnętrzne źródła finansowania, w tym UE WRPO 2021-2027)	- rewitalizacja obszaru parkowego – areal [a] - ilość elementów wyposażenia ścieżki edukacyjnej [szt.] – docelowo 12 szt. - ilość użytkowników ścieżki [os./rok] – docelowo 800 os./rok
P.031	Budowa chodników i	<u>Zakres:</u>	Gmina Oborniki	wszystkie drogi	3 275 000 zł	- budowa chodników [a]

	<p>remont wszystkich gminnych zlokalizowanych w podobszarze rewitalizacji [Poprawa jakości przestrzeni komunikacji pieszej i kołowej oraz dostępu do infrastruktury transportowej]</p>	<p>jezdni dróg</p> <ul style="list-style-type: none"> <li>Projekt zakłada realizację nowych i modernizację istniejących: <ul style="list-style-type: none"> <li>- dróg o długości 1250 m</li> <li>- chodników o długości 1250 m x2</li> </ul> </li> </ul> <p>wzdłuż wszystkich dróg gminnych w Nieczajnie w granicach podobszaru rewitalizacji (chodniki po obu stronach jezdni o szer. 1,50m)</p> <p><u>Prognozowane rezultaty:</u></p> <ul style="list-style-type: none"> <li>poprawa jakości życia mieszkańców obszaru rewitalizacji i pozostałych mieszkańców gminy za pomocą rozwiązania problemów transportowych</li> </ul> <p><u>Cele projektu:</u></p> <ul style="list-style-type: none"> <li>wybudowanie i remont dróg i chodników o długości łącznej: 1250 – droga i 2500 m – chodnik, wzdłuż wszystkich dróg gminnych w Nieczajnie w granicach podobszaru rewitalizacji</li> </ul>		<p>gminne w Nieczajnie w granicach podobszaru rewitalizacji</p>	<p>w w (środki krajowe i zewnętrzne źródła finansowania UE - WRPO 2021-2027)</p>	<p>- modernizacja chodników [a] - budowa jezdni [a] - remont i modernizacja jezdni [a]</p>
P.032	<p><i>Droga rowerowa Objezierze - Sepno</i> [Rozbudowa infrastruktury zwiększającej dostępność obszarów za pośrednictwem alternatywnych, ekologicznych środków transportu indywidualnego: Budowa ścieżki rowerowej wzdłuż drogi biegnącej na północ w</p>	<p><u>Zakres:</u></p> <ul style="list-style-type: none"> <li>Projekt zakłada realizację: <ul style="list-style-type: none"> <li>- drogi rowerowej we wsi Nieczajna o długości 850 m wzdłuż drogi biegnącej na północ w kierunku Objezierza i na południe w kierunku Sepna, w granicach podobszaru rewitalizacji</li> </ul> </li> </ul> <p><u>Prognozowane rezultaty:</u></p> <ul style="list-style-type: none"> <li>poprawa jakości życia mieszkańców obszaru rewitalizacji i pozostałych mieszkańców gminy za pomocą rozwiązania problemów transportowych</li> </ul> <p><u>Cele projektu:</u></p> <ul style="list-style-type: none"> <li>wybudowanie drogi rowerowej we wsi Nieczajna o długości 850 m</li> </ul>	Gmina Oborniki	<p>Nieczajna wzdłuż drogi biegnącej na północ w kierunku Objezierza i na południe w kierunku Sepna w granicach podobszaru rewitalizacji</p>	<p>640 000 zł (środki krajowe i zewnętrzne źródła finansowania, w tym UE)</p>	<p>- długość drogi rowerowej [m], - powierzchnia ciągów pieszo-jezdnich [a],</p>

	<p>kierunku Objezierza i na południe w kierunku Sepna]</p>					
P.033	<p>Budowa chodników i remont jezdni wszystkich dróg gminnych (1) oraz opcjonalnie budowa chodników przy drogach powiatowych (2) zlokalizowanych w podobszarze rewitalizacji [Poprawa jakości przestrzeni komunikacji pieszej i dostępu do infrastruktury transportowej]</p>	<p>Zakres:</p> <ul style="list-style-type: none"> <li>Projekt zakłada realizację nowych i modernizację istniejących: <ul style="list-style-type: none"> <li>- dróg o długości 1220 m (1)</li> <li>- chodników o długości 1220 m x2 (1)</li> <li>- chodników o maksymalnej długości 1830 m x2 (2)</li> </ul> </li> </ul> <p>wzdłuż wszystkich dróg gminnych (1) i opcjonalnie części bądź całości powiatowych (2) w Wargowie w granicach podobszaru rewitalizacji (chodniki po obu stronach jezdni o szer. 1,50m)</p> <p>Prognozowane rezultaty:</p> <ul style="list-style-type: none"> <li>poprawa jakości życia mieszkańców obszaru rewitalizacji i pozostałych mieszkańców gminy za pomocą rozwiązania problemów transportowych</li> </ul> <p>Cele projektu:</p> <ul style="list-style-type: none"> <li>wybudowanie i remont dróg i chodników o długości łącznej: 1220 m – droga i 2440 m – chodnik, wzdłuż wszystkich dróg gminnych w Wargowie w granicach podobszaru rewitalizacji</li> </ul> <p>opcjonalnie:</p> <ul style="list-style-type: none"> <li>wybudowanie chodników o maksymalnej długości łącznej 3660 m, wzdłuż</li> </ul>	<p>Gmina Oborniki (1) Gmina Oborniki we współpracy z powiatem (2)</p>	<p>wszystkie drogi gminne (1) opcjonalnie powiatowe (2) w Wargowie w granicach podobszaru rewitalizacji</p>	<p>3 626 000 zł (1) lub 4 230 000 zł (2) (środki krajowe i zewnętrzne źródła finansowania UE - WRPO 2021-2027)</p>	<p>- budowa chodników [a] - modernizacja chodników [a] - budowa jezdni [a] - remont i modernizacja jezdni [a]</p>

		wszystkich dróg powiatowych w Wargowie w granicach podobszaru rewitalizacji – projekt zakłada realizację zadania w części bądź etapowo				
P.034 * przedsięwzięcie zrealizowane	Budowa zintegrowanego węzła przesiadkowego w Wargowie [Poprawa jakości komunikacji i dostępności miejsc pracy, usług i zamieszkania (wzajemna)]	<p><u>Zakres:</u></p> <ul style="list-style-type: none"> <li>projekt zakłada budowę zintegrowanego węzła przesiadkowego w Wargowie, zaplanowano: drogę dojazdową wraz ze zjazdami na drogę powiatową zakończoną parkingiem krótkoczasowym (K&amp;R) i dojście do peronu kolejowego na działce PKP, budowę parkingu dla samochodów osobowych (P&amp;R) i północnego, przystanku autobusowego, budowę zatoki przystanku autobusowego wraz z parkingiem krótkoczasowym K&amp;R w pasie drogi powiatowej, budowę ścieżki rowerowej dwukierunkowej szer. 3 m z dopuszczeniem ruchu pieszych na odcinku o długości 680 m, budowę ścieżki rowerowej dwukierunkowej szer. 2 m w pasie drogi powiatowej (lub w razie konieczności poza pasem) o długości 1200 m, budowę ścieżki rowerowej z dopuszczeniem ruchu pieszych w pasie drogi powiatowej w kierunku wschodnim o długości 228 m, budowę punktów oświetlenia drogowego przy parkingu P&amp;R i północnym przystanku autobusowym (jednocześnie oświetlenie dla peronu dla podróżnych i parkingu B&amp;R); budowę oświetlenia wzdłuż torów kolejowych, budowę wiat przystankowych dla podróżnych: przy</li> </ul>	Gmina Oborniki we współpracy z PKP i ZDP	<p>teren w obrębie i przy stacji kolejowej Wargowo</p> <p>zgodnie z art. 15 ust. 3 ustawy o rewitalizacji ze względu na specyfikę przedsięwzięcia dopuszcza się jego realizację poza obszarem (podobszarem) rewitalizacji – cel społeczny, przestrzenno-funkcjonalny i techniczny - usprawnienie, wzmocnienie infrastruktury technicznej, drogowej, komunikacyjnej dla mieszkańców Wargowa</p>	1 590 921,69 zł (środki krajowe i zewnętrzne źródła finansowania, w tym UE-WRPO 2014-2020)	<p>- powierzchnia ciągów pieszo-jezdnych [a],</p> <p>- budowa jezdni [a]</p> <p>- ilość parkingów [szt.]</p> <p>- zagospodarowanie obszaru [a]</p> <p>- liczba urządzeń terenowych służących społeczności lokalnej [szt.]</p> <p>- dzienna średnia liczba użytkowników przestrzeni [os./dzień]</p>

		<p>przystanku autobusowym północnym oraz przy przystanku autobusowym południowym; wyposażenie obszaru przystanku w elementy małej architektury (ławki, kosze na śmieci) i elementy informacji wizualnej (tablice informacyjne statyczne); urządzenie zieleni w obszarze przystanku (niska zieleń, trawa)</p> <p><u>Prognozowane rezultaty:</u></p> <ul style="list-style-type: none"> <li>poprawa jakości życia mieszkańców obszaru rewitalizacji i pozostałych mieszkańców gminy za pomocą rozwiązania problemów transportowych</li> </ul> <p><u>Cele projektu:</u></p> <ul style="list-style-type: none"> <li>wybudowanie: drogi dojazdowej wraz ze zjazdami na drogę powiatową, 2 parkingów krótkoczasowych (K&amp;R), dojścia do peronu kolejowego na działce PKP, parkingu dla samochodów osobowych (P&amp;R), przystanku autobusowego, ścieżki pieszo-rowerowej szer. 3 m, długości 680 m, ścieżki rowerowej szer. 2 m o długości 1200 m, ścieżki pieszo-rowerowej o długości 228 m, punktów oświetlenia drogowego, oświetlenia wzdłuż torów kolejowych, wiat przystankowych dla podróżnych, małej architektury i elementów informacji wizualnej, urządzenie zieleni</li> </ul>		zamieszkujących wyznaczony podobszar rewitalizacji		
P.035	Gminny punkt opieki zdrowotnej w Wargowie [Poprawa obsługi w zakresie opieki zdrowotnej]	<p><u>Zakres:</u></p> <ul style="list-style-type: none"> <li>W ramach projektu planuje się stworzenie (bezpośrednio w podobszarze rewitalizacji lub poza nim, lecz w strefie oddziaływania na</li> </ul>	Gmina Oborniki, sołectwo Wargowo oraz opcjonalnie podmiot	Placówka we wsi Wargowo, wariantowo – wykorzystanie istniejącego	100 000 zł (1) + 4 szkolenia po 25 000 zł każde lub	- przyrost powierzchni przeznaczony na opiekę zdrowotną [m <sup>2</sup> ], - całkowity przyrost powierzchni

	mieszkańców]	<p>podobszar rewitalizacji) placówki – alternatywnie lokalizowanej w istniejącym lokalu (1) lub w autonomicznym obiekcie (2). Zarówno lokal jak autonomiczny obiekt muszą zapewnić możliwość obsługi osób niepełnosprawnych, starszych, dzieci i młodzieży, wjazd do lokalu wózkami (mowa zarówno o wózkach dla dzieci, jak i o wózkach dla osób niepełnosprawnych). Wymogi obejmują 1 lub 2 pomieszczenia konsultacji, pomieszczenie zabiegowe/ terapeutyczne, toalety ogólnodostępne, poczekalnia. Placówka może mieć charakter wyposażenia umożliwiający jej przenoszenie lub permanentny.</p> <ul style="list-style-type: none"> <li>• Udostępnienie szkoleń z zakresu wiedzy medycznej (problematyka zdrowotna)</li> </ul> <p><u>Prognozowane rezultaty:</u></p> <ul style="list-style-type: none"> <li>• Poprawa dostępu społeczności do opieki zdrowotnej względnie terapeutycznej</li> </ul> <p><u>Cele projektu:</u></p> <ul style="list-style-type: none"> <li>• Odpowiedź na zapotrzebowanie społeczne związane z deficytem usług w zakresie opieki zdrowotnej, terapeutycznej, a także związanych z nimi konsultacji</li> </ul>	niepubliczny	lokalu (1) lub realizacja autonomicznego obiektu (2)	400 000 zł (2) + 4 szkolenia po 25 000 zł każde (środki krajowe i zewnętrzne źródła finansowania, w tym UE - EFS)	przeznaczonej na opiekę zdrowotną w Gminie [m <sup>2</sup> ] - ilość użytkowników na rok – konsultacje [os./rok] - ilość użytkowników na rok – zabiegi lub terapie indywidualne [os./rok] - ilość uczestników szkoleń [os./rok]
P.036	<i>Park wiejski w Wargowie</i> [Poprawa dostępności przestrzeni rekreacyjnych, kulturalnych i integracji społecznej:	<p><u>Zakres:</u></p> <ul style="list-style-type: none"> <li>• Projekt zakłada wykup przez gminę części dz. nr ewid. 209/4 w Wargowie (teren pomiędzy zbiornikiem wodnym a drogą powiatową) i zagospodarowanie terenu pod park wiejski z centralnym placem (utwardzonym) i małą</li> </ul>	Gmina Oborniki	część dz. nr ewid. 209/4 w Wargowie	1 220 000 zł (1) lub 4 800 000 zł (2) (środki krajowe i	- zagospodarowanie obszaru [a] - liczba urządzeń terenowych służących społeczności lokalnej [szt.]

	<p>Zagospodarowanie terenu pod park wiejski z centralnym placem i małą architekturą poprzedzone wykupem przez Gminę części dz. nr ewid. 209/4 w Wargowie (teren pomiędzy zbiornikiem wodnym a drogą powiatową)] (1) lub wariantowo również teren części bądź całości dz. nr ewid. 207/3 w Wargowie z przeznaczeniem sportowo-rekreacyjnym (2)</p>	<p>architekturą (ławki, stoliki, oświetlenie, scena, powierzchnia utwardzona – chodniki, zieleni urządzona, projekt „ogrodu”) (1) lub w wariantcie dodatkowo wykup i zagospodarowanie części bądź całości dz. nr ewid. 207/3 w Wargowie z lokalizacją boisk sportowych, placów zabaw, placów gier, siłowni zewnętrznych z zielenią urządzoną i infrastrukturą towarzyszącą (2).</p> <p><u>Prognozowane rezultaty:</u></p> <ul style="list-style-type: none"> <li>• poprawa jakości życia mieszkańców podobszaru rewitalizacji i pozostałych mieszkańców poprzez wytworzenie przestrzeni publicznej służącej jako miejsce spotkań i integracji lokalnej społeczności, stworzony plac może stać się miejscem organizacji lokalnych imprez kulturalnych, np. święta plonów. Dodatkowo w wariantcie 2 stworzenie przestrzeni sportowo-rekreacyjnej.</li> </ul> <p><u>Cele projektu:</u></p> <ul style="list-style-type: none"> <li>• Wprowadzenie wysokiej jakości przestrzeni publicznej integrującej życie społeczne</li> </ul>			<p>zewnętrzne źródła finansowania, w tym UE- POIŚ 2014-2020)</p>	<p>- dzienna średnia liczba użytkowników przestrzeni [os./dzień]</p>
<p>P.037</p>	<p>Szkolenie z prowadzenia gospodarstwa agroturystycznego</p>	<p><u>Zakres:</u></p> <ul style="list-style-type: none"> <li>• Projekt dotyczy cyklu szkoleń, który realizuje reintegrację zawodową uczestników poprzez organizację warsztatów z zakładania i prowadzenia gospodarstwa agroturystycznego. W czasie szkolenia partycypujący uzyskują informacje na temat: <ul style="list-style-type: none"> <li>- aspektów prawnych zakładania i funkcjonowania gospodarstwa</li> </ul> </li> </ul>	<p>Gmina Oborniki / OPS i specjaliści z branży</p>	<p>Świetlica wiejska w Kiszewie</p>	<p>25 000 zł x 4 szkolenia (środki krajowe i zewnętrzne źródła finansowania, w tym UE)</p>	<p>- liczba uczestników kursu [os.]  - liczba absolwentów kursu (zdobywanie umiejętności) [os.]  - wskaźnik liczby absolwentów do liczby uczestników  - liczba stworzonych</p>



		<p>agroturystycznego,</p> <ul style="list-style-type: none"> <li>- aspektów finansowych, prowadzenia księgowości itp.</li> <li>- aspektów marketingowych, planistycznych i strategicznych prowadzenia gospodarstwa agroturystycznego.</li> </ul> <ul style="list-style-type: none"> <li>• Uczestnicy kursu mają możliwość wysłuchania wykładów oraz są aktywizowani poprzez warsztaty, w ramach których mają miejsce zadania grupowe (aktywizacja, nauka pracy w grupie). Korzystają z pomocy specjalistów w przygotowaniu modelu biznesowego (biznesplanu).</li> <li>• Powyższe działania będą prowadzone przez pracowników OPS i specjalistów z branży i są odpowiedzią na zdiagnozowaną potrzebę rozwoju agroturystyki co jednocześnie ma wpłynąć na problem bezrobocia i brak samowystarczalności ekonomicznej mieszkańców oraz niski poziom przedsiębiorczości na podobszarze rewitalizacji</li> <li>• Projekt przewiduje samo zatrudnienie i zatrudnienia nowych pracowników lub podniesienie kwalifikacji obecnych w zakresie planowanych działań.</li> <li>• Kurs obejmuje 10 godzin wykładów i 15 godzin warsztatów dla 15 osób.</li> </ul> <p><u>Prognozowane rezultaty:</u></p> <ul style="list-style-type: none"> <li>• Zdobyte wiedzy i umiejętności (miękkich), mieszkańców, stworzenie</li> </ul>				<p>projektów własnej działalności gospodarczej [szt.]</p> <ul style="list-style-type: none"> <li>- liczba wdrożonych projektów działalności gospodarczej lub jej usprawnienia [szt.]</li> <li>- wskaźnik efektywności wyrażony stosunkiem ilości wdrożonych projektów do ilości absolwentów kursu</li> </ul>
--	--	--	--	--	--	--

		<p>przez uczestników modelu biznesowego (biznesplanu), powstanie nowych przedsiębiorstw - gospodarstw agroturystycznych, w efekcie poprawa jakości życia mieszkańców obszaru rewitalizacji, poprawa sytuacji na rynku pracy, wzrost jakości kapitału ludzkiego oraz poszerzenie oferty turystycznej w Gminie .</p> <p><u>Cele projektu:</u></p> <ul style="list-style-type: none"> <li>kompleksowa rewitalizacja społeczno-gospodarcza obszaru zdegradowanego poprzez aktywizację gospodarczą lokalnej społeczności poprzez tworzenie gospodarstw agroturystycznych. Redukcja problemów związanych z rynkiem i dostępnością pracy, wykreowanie nowych miejsc pracy, wzrost znaczenia mikroprzedsiębiorczości.</li> </ul>				
P.038	<p><i>Rewitalizacja ulicy Miłowody</i> [Poprawa dostępności placówek edukacyjnych oraz terenów rekreacyjnych dla osób niepełnosprawnych, w tym dzieci oraz wzmocnienie tożsamości lokalnej przez rewitalizację</p>	<p><u>Zakres:</u></p> <ul style="list-style-type: none"> <li>Projekt zakłada budowę chodników i remont jezdni z dostosowaniem do osób niepełnosprawnych w tym z realizacją zatoki drogowej dla niepełnosprawnych - budowa chodników – 350 m chodniki po obu stronach jezdni o szer. 1,70 m, - remont jezdni – 350 m, wymiana nawierzchni, poszerzenie o 3 m, wprowadzenie oznaczeń drogowych, wprowadzenie zatoki drogowej.</li> </ul> <p><u>Prognozowane rezultaty:</u></p>	Gmina Oborniki	Ul. Miłowody, Kowanówko	800 000 zł (środki krajowe i zewnętrzne źródła finansowania, w tym UE)	<ul style="list-style-type: none"> <li>- budowa chodników [a]</li> <li>- modernizacja chodników [a]</li> <li>- budowa jezdni [a]</li> <li>- remont i modernizacja jezdni [a]</li> </ul>

	<p>elementów dziedzictwa: Poszerzenie ul. Miłowody – budowa chodników i remont jezdni z dostosowaniem do osób niepełnosprawnych w tym z realizacją zatoki drogowej dla niepełnosprawnych]</p>	<ul style="list-style-type: none"> <li>poprawa jakości użytkowania ośrodka szkolnego i jego otoczenia, dostosowanie do osób niepełnosprawnych</li> </ul> <p><u>Cele projektu:</u></p> <ul style="list-style-type: none"> <li>Rozbudowa systemu infrastruktury technicznej, w tym sieci transportowej, dostosowanie infrastruktury drogowej do potrzeb mieszkańców i użytkowników</li> </ul>				
P.039	<p>Organizacja w Zespole Szkół Specjalnych (budynek szkoły i teren przyległy) cyklicznych imprez o charakterze kulturalnym i sportowym dla dzieci i młodzieży</p>	<p><u>Zakres:</u></p> <ul style="list-style-type: none"> <li>Projekt zakłada wprowadzenie do kalendarza imprez kulturalnych organizowanych na terenie gminy Oborniki cyklicznego wydarzenia o charakterze kulturalno-edukacyjno-sportowym skierowanego przede wszystkim do uczniów Zespołu Szkół Specjalnych, ale także społeczności lokalnej, mającego na celu ich aktywizację i integrację. Wydarzenie przybierze formę festynu organizowanego w okresie wiosenno-lętnim na terenie szkoły. W czasie festynu organizowane będą zabawy i konkursy, a także część z rywalizacją sportową.</li> </ul> <p><u>Prognozowane rezultaty:</u></p> <ul style="list-style-type: none"> <li>Aktywizacja i integracja dzieci i młodzieży z Zespołu Szkół Specjalnych oraz lokalnej społeczności; poszerzenie na stałe oferty kulturalnej.</li> </ul> <p><u>Cele projektu:</u></p> <ul style="list-style-type: none"> <li>Rozwój infrastruktury kulturalnej.</li> </ul>	<p>Gmina Oborniki, Starostwo Powiatowe</p>	<p>Zespół Szkół Specjalnych w Kowanówku</p>	<p>30 000 zł/rok (środki krajowe i zewnętrzne źródła finansowania, w tym UE-EFS)</p>	<p>- ilość zorganizowanych imprez [szt.]</p>

<p>P.040</p>	<p>Rewitalizacja zespołu dworsko-parkowego w Kowanówku [Rozbudowa potencjału edukacyjnego, rekreacyjnego i integracji społecznej Gminy]</p>	<p><u>Zakres:</u></p> <ul style="list-style-type: none"> <li>Projekt zakłada uporządkowanie i udostępnienie terenu zespołu parkowo-pałacowego wraz ze stworzeniem ścieżki edukacyjnej. Zadanie obejmuje prace ogrodnicze, wprowadzenie oświetlenia, małej architektury, opracowanie i wdrożenie ścieżki edukacyjnej na terenie parku itp.</li> </ul> <p><u>Prognozowane rezultaty:</u></p> <ul style="list-style-type: none"> <li>Poprawa jakości życia mieszkańców obszaru rewitalizacji i pozostałych mieszkańców gminy poprzez stworzenie miejsca, wykształcenie przestrzeni ogniskującej życie społeczne, budowa wsparcia infrastruktury dydaktycznej (ścieżka edukacyjna)</li> </ul> <p><u>Cele projektu:</u></p> <ul style="list-style-type: none"> <li>Ukształtowanie wysokiej jakości, nowych przestrzeni publicznych</li> </ul>	<p>Gmina Oborniki wraz z innymi podmiotami</p>	<p>Zespół parkowo-pałacowy w Kowanówku</p>	<p>600 000 zł (środki krajowe i zewnętrzne źródła finansowania, w tym UE- POIŚ 2014-2020)</p>	<ul style="list-style-type: none"> <li>- rewitalizacja obszaru parkowego – areal [a]</li> <li>- ilość elementów wyposażenia ścieżki edukacyjnej [szt.]</li> <li>- ilość użytkowników ścieżki [os./rok]</li> </ul>
<p>P.041</p>	<p><i>Rewitalizacja zespołu parkowo-pałacowego w Rożnowie</i> [Rozbudowa potencjału edukacyjnego, rekreacyjnego i integracji społecznej Gminy: Uporządkowanie i udostępnienie terenu zespołu parkowo-pałacowego wraz ze stworzeniem ścieżki edukacyjnej]</p>	<p><u>Zakres:</u></p> <ul style="list-style-type: none"> <li>Projekt zakłada uporządkowanie i udostępnienie terenu zespołu parkowo-pałacowego wraz ze stworzeniem ścieżki edukacyjnej. Zadanie obejmuje prace ogrodnicze, wprowadzenie oświetlenia, małej architektury, opracowanie i wdrożenie ścieżki edukacyjnej na terenie parku itp.</li> </ul> <p><u>Prognozowane rezultaty:</u></p> <ul style="list-style-type: none"> <li>Poprawa jakości życia mieszkańców obszaru rewitalizacji i pozostałych mieszkańców gminy poprzez stworzenie</li> </ul>	<p>Gmina Oborniki przy współpracy z innymi podmiotami</p>	<p>Zespół parkowo-pałacowy w Rożnowie</p>	<p>750 000 zł (środki krajowe i zewnętrzne źródła finansowania, w tym UE - WRPO 2021-2027)</p>	<ul style="list-style-type: none"> <li>- rewitalizacja obszaru parkowego – areal [a]</li> <li>- ilość elementów wyposażenia ścieżki edukacyjnej [szt.]</li> <li>- ilość użytkowników ścieżki [os./rok]</li> </ul>

		<p>miejsca, wykształcenie przestrzeni ogniskującej życie społeczne, budowa wsparcia infrastruktury dydaktycznej (ścieżka edukacyjna)</p> <p><u>Cele projektu:</u></p> <ul style="list-style-type: none"> <li>• Ukształtowanie wysokiej jakości, nowych przestrzeni publicznych</li> </ul>				
P.042	<p><i>Rewitalizacja terenu przykościelnego w Rożnowie</i> [Poprawa dostępności przestrzeni rekreacyjnych i integracji społecznej: Rewitalizacja i uporządkowanie zieleni, modernizacja alejek, realizacja małej architektury oraz realizacja infrastruktury technicznej]</p>	<p><u>Zakres:</u></p> <ul style="list-style-type: none"> <li>• Projekt zakłada uporządkowanie terenu wokół kościoła w Rożnowie, wykształcenie przestrzeni ogniskującej życie społeczne. Zadanie obejmuje prace ogrodnicze, wprowadzenie oświetlenia, małej architektury itp.</li> </ul> <p><u>Prognozowane rezultaty:</u></p> <ul style="list-style-type: none"> <li>• Poprawa jakości życia mieszkańców obszaru rewitalizacji i pozostałych mieszkańców gminy poprzez stworzenie miejsca, wykształcenie przestrzeni ogniskującej życie społeczne</li> </ul> <p><u>Cele projektu:</u></p> <ul style="list-style-type: none"> <li>• Ukształtowanie wysokiej jakości, nowych przestrzeni publicznych</li> </ul>	<p>Gmina Oborniki, Parafia Rzymsko-katolicka p.w. św. Katarzyny Rożnowo</p>	<p>Kościół w Rożnowie</p>	<p>450 000 zł (środki krajowe i zewnętrzne źródła finansowania, w tym UE – POIS 2014-2020)</p>	<p>- rewitalizacja obszaru przykościelnego – areal [a] - ilość elementów wyposażenia terenu [szt.]</p>

\* ilekroć wskazanie mówi o Gminie Oborniki należy przez to rozumieć Gminę Oborniki bądź partnerstwo publiczno-prywatne Gminy Oborniki z innymi podmiotami

\*\* źródła finansowania określono w rozdziale 7

## 5.2. Lista rozszerzona planowanych przedsięwzięć rewitalizacyjnych warunkowanych realizacją przedsięwzięć ponadlokalnych – przedsięwzięcia uzupełniające specjalne.

W ramach obszaru zdegradowanego oraz obszaru rewitalizacji wyznaczone zostały podobszary, na których najsilniejsze skutki rewitalizacyjne mogą być osiągnięte dzięki integracji przedsięwzięć objętych programem rewitalizacji oraz przedsięwzięć ponadlokalnych (lub o oddziaływaniu ponadlokalnym). W znacznej mierze degradacja tych obszarów lub też introdukcja czynników naprawczych nie może być przeprowadzona z pominięciem istotnego oddziaływania ponadlokalnego lub występowania jurysdykcji mieszanej, wymagającej partycypacji partnerów działających w skali ponadlokalnej lub mających plenipotencje do podejmowania takich działań.

Logika działań społeczno-gospodarczych w konkretnym kontekście przestrzennym wskazuje na określone uwarunkowania skuteczności podejmowanych działań. Przekształcanie terenów przemysłowych na inne przeznaczenie ma sens wówczas, gdy możliwe jest zapewnienie ciągłości tkanki miejskiej i odpowiednią skalę oraz program przekształceń, który da się zrealizować bez istotnego naruszania równowagi rozwoju obszarów położonych poza obszarem interwencji – równocześnie niektóre obszary o charakterze przemysłowym traktowane muszą być jako obszary przekształceń jakościowych (a nie transformacji programowej), względnie eliminacji elementów intensywnych inwestycyjnie (np. zamiana przeznaczenia przemysłowego na rekreację). Z kolei w szerszej perspektywie problem – istotny dla Gminy Oborniki – portu rzecznego na rzece Warcie może być rozwiązany optymalnie wyłącznie wówczas, gdy problem rzeki Warty, jej splawności, jej aktywnego funkcjonowania jako toru komunikacji śródlądowej dla ludzi, towarów i w celach rekreacyjnych będzie rozpatrywany w kontekście planowanych na szczeblu rządowym reaktywacji struktury powiązań wodnych śródlądowych. W przypadku rewitalizacji portu rzecznego program zakłada zatem rozwiązanie warunkowe i wariantowe. Warunkowe – gdyż ten element programu rewitalizacji zostanie uruchomiony wyłącznie w przypadku uruchomienia rządowych programów przywracania dróg śródlądowych (tylko wówczas reaktywacja portu rzecznego staje się realna w krótkiej perspektywie czasu). Wariantowe – gdyż zależnie od kształtu tego programu (rządowego) i jego założeń rewitalizacja podobszaru będzie rozbudowywana o adekwatne moduły. Reaktywacja portu rzecznego – im. księcia Bolesława Pobożnego (nazwa robocza) – przyjmuje następujące warianty:

- moduł rekreacyjny – tzw. Marina Północna: realizacja zaplecza remontowo-naprawczego dla statków rekreacyjnych, żaglowych żeglugi śródlądowej, połączonego z portem – mariną wraz z uzbrojeniem terenu dla realizacji przedsięwzięć o charakterze usługowo-rekreacyjno-turystycznym (hotel, pensjonat, wypożyczalnia sprzętu wodnego, itp.) podejmowanych przez podmioty trzecie,
- moduł przemysłowo-transportowy – tzw. Hub Przeładunkowy: realizacja nabrzeży z żurawiem lub żurawiami przeładunkowymi, realizacja placu odkładczego, manewrowego dla transportu samochodowego, miejsce na inkubator przemysłowo-transportowy,
- moduł serwisowy: realizacja funkcji i zagospodarowania suplementarnego,
- dopuszcza się także określanie koherentnych programowo działań dodatkowych.

Cele tego programu to eliminacja degradacji podobszaru, aktywizacja zawodowa osób z obszaru rewitalizacji, eliminacja bezrobocia i problemów społecznych, redukcja uciążliwości w podobszarach rewitalizacji miasta Oborniki. Oczekiwane efekty sprowadzają się do wygenerowania silnego impulsu wspierającego życie gospodarcze Gminy Oborniki, ożywienie życia społecznego i gospodarczego podobszarów rewitalizacji, wytworzenie miejsc pracy w sektorze turystycznym, a także opcjonalnie w przemysłowym.

Jednym z kluczowych problemów dotyczących zarówno komfortu życia w Gminie Oborniki, jak i kwestii bezpieczeństwa i kondycji sfery gospodarczej wraz z perspektywami rozwojowymi jest drożność układu komunikacyjnego zapewniająca zarówno dostęp do podstawowych usług rozlokowanych w Gminie. Planowana przeprawa na rzece Warcie – na trasie S11 – jest rozwiązaniem służącym tranzytowi z założenia omijającemu miasto Oborniki i większość podobszarów rewitalizacji, skutkami nie dotycząc zasadniczo problemu zatłoczenia komunikacyjnego na ul. Czarnkowskiej, trudności komunikacyjnych na dojeździe z kierunku Czarnków i Wronki

stanowiącą problem dla mieszkańców terenów podobszarów położonych w północno-zachodniej części Gminy. W związku z powyższym program rewitalizacji przewiduje możliwość przeprowadzenia dwóch przepraw – jednej w rejonie ul. Czarnkowskiej, drugiej w Kiszewie. Założenie to zakłada przeprawę mostową jako alternatywną (most albo w Kiszewie, albo na przedłużeniu ul. Czarnkowskiej), natomiast most w Obornikach na przedłużeniu ul. Czarnkowskiej nie wyklucza przeprawy promowej (głównie dla pieszych i osób poruszających się rowerami) w Kiszewie. Należy zwrócić uwagę na to, że brak alternatywy dla obecnych przepraw mostowych w Obornikach stanowi ogromną uciążliwość dla mieszkańców Gminy, w szczególności dotycząc mieszkańców zachodniej części miasta, północno-zachodniej części Gminy, w tym osób realizujących lub zamierzających potencjalnie realizować działalność gospodarczą.

Realizacja przeprawy mostowej w okolicy ulicy Czarnkowskiej obejmuje następujące elementy:

- realizacja przyczółku południowego wraz z dojazdem do drogi wojewódzkiej nr 187,
- wykup działek oraz wyburzenie jednego obiektu (domu jednorodzinny) w osi ul. Czarnkowskiej,
- realizacja przyczółku północnego z dojazdem do skrzyżowania ul. Czarnkowskiej i ul. Obrzyckiej,
- realizacja głównej części mostu – przęsła nadrzecznego,
- przebudowa geometrii skrzyżowania ul. Czarnkowskiej i ul. Obrzyckiej,
- realizacja powiązanych ciągów pieszych i rowerowych.

Cele tego programu to eliminacja uciążliwości występujących w obszarze rewitalizacji wskutek zatłoczenia i drastycznej redukcji dostępności obszaru w godzinach szczytu, utrudniających znacząco prowadzenie działalności gospodarczej, utrzymywanie dobrej kondycji przedsiębiorstw na obszarze rewitalizacji (podobszary miejskie). Oczekiwane efekty sprowadzają się do wygenerowania silnego impulsu wspierającego życie gospodarcze Gminy Oborniki, wprowadzenie bezpiecznego ciągu komunikacyjnego, usprawnienie dostępności terenów usługowych miasta – w szczególności podobszarów rewitalizacji w mieście Oborniki, wytworzenie dodatkowych miejsc pracy.

Realizacja przeprawy promowej w Kiszewie obejmuje następujące elementy:

- realizacja przyczółku południowego wraz z połączeniem Dołęgi, Ruks-Młyn i Przeciwnicy aż do drogi wojewódzkiej nr 187,
- realizacja przyczółku północnego z dojazdem do istniejącego układu drogowego (obecnie zakaz ruchu),
- przygotowanie i uruchomienie promu kursującego pomiędzy Kiszewem i Dołęgą,
- przebudowa oznakowania na drogach gminnych,
- realizacja powiązanych ciągów pieszych i rowerowych.

Alternatywnie, realizacja przeprawy mostowej w Kiszewie obejmuje następujące elementy:

- realizacja przyczółku południowego wraz z połączeniem Dołęgi, Ruks-Młyn i Przeciwnicy aż do drogi wojewódzkiej nr 187,
- realizacja przyczółku północnego z dojazdem do istniejącego układu drogowego (obecnie zakaz ruchu),
- realizacja głównej części mostu – przęsła nadrzecznego,
- przebudowa oznakowania i sygnalizacji na głównych drogach gminnych,
- realizacja powiązanych ciągów pieszych i rowerowych.

Cele tego programu to eliminacja uciążliwości występujących w obszarze rewitalizacji wskutek trudności z dostępem, komunikacją – transferem osób między miejscowościami, w szczególności trudnością wytworzenia powiązań między południową a północno-zachodnią częścią Gminy. Ponadto realizacja ma ułatwić prowadzenie działalności gospodarczej. Oczekiwane efekty sprowadzają się do wygenerowania impulsu wspierającego życie społeczne i gospodarcze Gminy Oborniki, wprowadzenie bezpiecznego lokalnego ciągu komunikacyjnego, usprawnienie dostępności terenów wiejskich.

W związku z tym, że wymienione w niniejszym rozdziale programy są warunkowane wystąpieniem okoliczności i czynników niezależnych od Gminy, które w chwili obecnej nie są usankcjonowane, programy te należy traktować jako potencjalne, niewywołujące skutków i obowiązków po stronie Gminy. Mogą one być uruchomione w sprzyjającej sytuacji organizacyjnej i gospodarczej i ich realizacja jest bardzo pożądana. Równocześnie jednak z racji niewywoływania skutków – nie przewiduje się prowadzenia oceny oddziaływania na środowisko dla tych przedsięwzięć, gdyż z racji braku czynników jednoznacznie ustalających zakres oraz możliwość realizacji prognozowanie skutków środowiskowych byłoby bezcelowe.

Cele rewitalizacji dla poszczególnych podobszarów rewitalizacji w Gminie Oborniki, dla występujących na ich obszarze przedsięwzięć rewitalizacyjnych warunkowanych realizacją przedsięwzięć ponadlokalnych.

Tab. 25. Cele rewitalizacji dla podobszarów rewitalizacji warunkowanych – przedsięwzięcia uzupełniające specjalne

1.	<b>Oborniki 2 – „Rejon Czarnkowskiej” Oborniki 5 – „Południe Warty”</b>	Usprawnienie, wzmocnienie infrastruktury technicznej, drogowej, komunikacyjnej	Wzmocnienie połączenia funkcjonalno-przestrzennego z rzeką Wartą	R.001 – <i>Most Zachodni</i> [Wykształcenie powiązania przestrzennego umożliwiającego połączenie brzegów Warty – przeprawa z części północnej na przedłużeniu ul. Wodnej w Obornikach, z nadbrzeżem południowym (zadanie połączone dla podobszaru rewitalizacji 2 i 5)]
2.	<b>Oborniki 8 – „Wschód”</b>	Usprawnienie, wzmocnienie infrastruktury technicznej, drogowej, komunikacyjnej	Rozszerzenie oferty środków transportu	R.002 – <i>Port im. księcia Bolesława Pobożnego</i> [Reaktywacja portu rzeczno – transport i turystyka]
3.	<b>Kiszewo</b>	Usprawnienie, wzmocnienie infrastruktury technicznej, drogowej, komunikacyjnej	Umożliwienie przeprawy drogowej przez Wartę	R.003 – <i>Most Wroniecki</i> [Realizacja przeprawy przez Wartę – reaktywacja promu wodnego lub budowa mostu]



Tab. 26. Lista, wraz z ich opisami, planowanych przedsięwzięć rewitalizacyjnych warunkowanych realizacją przedsięwzięć ponadlokalnych – przedsięwzięcia uzupełniające specjalne.

Kod	Tytuł	Opis	Podmiot realizujący *	Lokalizacja	Wartość szacowana **	Wskaźnik ewaluacyjny
R.001	<i>Most Zachodni</i> [Wykształcenie powiązania przestrzennego umożliwiającego połączenie brzegów Warty – przeprawa z części północnej na przedłużeniu ul. Wodnej w Obornikach, z nadbrzeżem południowym (zadanie połączone dla podobszaru rewitalizacji 2 i 5)]	<p><u>Zakres:</u></p> <ul style="list-style-type: none"> <li>Projekt zakłada realizację nowych: <ul style="list-style-type: none"> <li>- dróg o długości 500 m</li> <li>- chodników o długości 500 m</li> <li>- mostu przez rzekę Wartę</li> </ul> </li> </ul> <p>przeprawa z części północnej na przedłużeniu ul. Wodnej w Obornikach, z nadbrzeżem południowym</p> <p><u>Prognozowane rezultaty:</u></p> <ul style="list-style-type: none"> <li>poprawa jakości życia mieszkańców obszaru rewitalizacji i pozostałych mieszkańców gminy za pomocą rozwiązania problemów transportowych</li> </ul> <p><u>Cele projektu:</u></p> <ul style="list-style-type: none"> <li>wybudowanie dróg i mostu przez rz. Wartę</li> </ul>	Gmina Oborniki	<p>przedłużenie ul. Wodnej w Obornikach, przez Wartę do nadbrzeża południowego</p> <p>zgodnie z art. 15 ust. 3 ustawy o rewitalizacji ze względu na specyfikę przedsięwzięcia dopuszcza się jego realizację poza obszarem (podobszarem) rewitalizacji</p>	<p>Orientacyjny koszt wszystkich podmiotów 50 000 000 zł</p> <p>Koszt udziału Gminy w organizacji kompleksowego przedsięwzięcia *** (wszystkie składowe środki pozyskiwanych) <b>2 900 000 zł</b> (środki krajowe i zewnętrzne źródła finansowania, w tym UE-JESSICA II)</p>	<ul style="list-style-type: none"> <li>- powierzchnia ciągów pieszo-jezdnych [a],</li> <li>- budowa jezdni [a]</li> <li>- ilość przepraw mostowych [szt.]</li> <li>- zagospodarowanie obszaru [ha]</li> </ul>
R.002	<i>Port im. księcia Bolesława Pobożnego</i> [Reaktywacja portu rzecznego – transport i turystyka]	<p><u>Zakres:</u></p> <ul style="list-style-type: none"> <li>Projekt zakłada reaktywację portu rzecznego w Obornikach</li> </ul> <p><u>Prognozowane rezultaty:</u></p> <ul style="list-style-type: none"> <li>poprawa jakości życia mieszkańców obszaru rewitalizacji i pozostałych mieszkańców gminy za pomocą rozwiązania problemów transportowych</li> <li>Rozszerzenie oferty środków transportu w zakresie transportu i turystyki</li> <li>Usprawnienie, wzmocnienie infrastruktury</li> </ul>	Gmina Oborniki	dotychczasowe miejsce lokalizacji portu rzecznego w Obornikach	<p>Orientacyjny koszt wszystkich podmiotów 350 000 000 zł</p> <p>Koszt udziału Gminy w organizacji kompleksowego przedsięwzięcia *** (wszystkie</p>	<ul style="list-style-type: none"> <li>- ilość nowych portów [szt.]</li> <li>- zagospodarowanie obszaru [ha]</li> <li>- liczba urządzeń terenowych służących społeczności lokalnej [szt.]</li> <li>- dzienna średnia liczba użytkowników przestrzeni [os./dzień]</li> </ul>

		<p>technicznej i komunikacyjnej</p> <p><u>Cele projektu:</u></p> <ul style="list-style-type: none"> <li>reaktywacja portu rzecznego</li> </ul>			<p>składowe środków pozyskiwanych)</p> <p><b>4 100 000 zł</b></p> <p>(środki krajowe i zewnętrzne źródła finansowania, w tym UE-JESSICA II)</p>	<p>- ilość obsługiwanych jednostek wodnych [szt.]</p>
R.003	<p><i>Most Wroniecki</i></p> <p>[Realizacja przeprawy przez Wartę – reaktywacja promu wodnego lub budowa mostu]</p>	<p><u>Zakres:</u></p> <ul style="list-style-type: none"> <li>Projekt zakłada realizację w Kiszewie przeprawy przez Wartę w postaci: <ul style="list-style-type: none"> <li>mostu</li> <li>względnie</li> <li>uruchomienie – reaktywacja promu wodnego w miejscu dotychczasowej przeprawy przez Wartę</li> </ul> </li> </ul> <p><u>Prognozowane rezultaty:</u></p> <ul style="list-style-type: none"> <li>poprawa jakości życia mieszkańców obszaru rewitalizacji i pozostałych mieszkańców gminy za pomocą rozwiązania problemów transportowych</li> </ul> <p><u>Cele projektu:</u></p> <ul style="list-style-type: none"> <li>wybudowanie mostu alternatywnie uruchomienie promu wodnego przez Wartę</li> </ul>	<p>powiat obornicki we współpracy innymi podmiotami</p>	<p>dotychczasowe miejsce przeprawy wodnej przez rz. Wartę w Kiszewie</p>	<p>most – Orientacyjny</p> <p>koszt wszystkich podmiotów 55 000 000 zł</p> <p>Koszt udziału powiatu w organizacji kompleksowego przedsięwzięcia (wszystkie składowe środki pozyskiwanych)</p> <p><b>16 200 000 zł</b></p> <p>(środki krajowe i zewnętrzne źródła finansowania, w tym UE-JESSICA II)</p> <p><i>lub</i></p> <p>prom – Orientacyjny</p>	<p>- ilość przepraw mostowych [szt.] lub ilość nowych promów [szt.]</p> <p>- powierzchnia ciągów pieszo-jezdnych [a],</p> <p>- budowa jezdni [a]</p> <p>- zagospodarowanie obszaru [ha]</p> <p>- liczba urządzeń terenowych służących społeczności lokalnej [szt.]</p> <p>- dzienna średnia liczba użytkowników przestrzeni [os./dzień]</p>

					koszt wszystkich podmiotów 13 000 000 zł Koszt udziału powiatu w organizacji kompleksowego przedsięwzięcia (wszystkie składowe środki pozyskiwanych) <b>8 350 000 zł</b> (środki krajowe i zewnętrzne źródła finansowania, w tym UE-JESSICA II)
--	--	--	--	--	---

\* ilekroć wskazanie mówi o Gminie Oborniki należy przez to rozumieć Gminę Oborniki bądź partnerstwo publiczno-privatne Gminy Oborniki z innymi podmiotami

\*\* **źródła finansowania określono w rozdziale 7**

\*\*\* przez koszty Gminy rozumie się tu przedsięwzięcia koordynowane przez Gminę, w których Gmina dysponuje potencjalnie pełnymi możliwościami realizacji zadania (formalno-prawnymi, bezpośrednio lub pośrednio, z uwzględnieniem specjalnego trybu operacji własnościowych na nieruchomościach), jednak z wykluczeniem środków przeznaczanych przez podmioty trzecie w ramach ich kompetencji – projekty wspierające realizację zadania lub projekty realizujące zadanie.

### 5.3. Charakterystyka pozostałych dopuszczalnych przedsięwzięć rewitalizacyjnych, realizujących kierunki działań, o których mowa w pkt 4 – przedsięwzięcia uzupełniające

W niniejszej części zaprezentowano listę, obejmującą rozpoczętych i wymagających kontynuacji przedsięwzięć lub planowanych przedsięwzięć rewitalizacyjnych. Przedsięwzięcia te są zadaniami zapoczątkowanymi w Lokalnym Programie Rewitalizacji i znaczna część z nich została rozpoczęta lub Gmina bądź inne podmioty (względnie grupa podmiotów w tym opcjonalnie Gmina) wprowadziły projekt w skład zamierzeń realizacyjnych w oczekiwaniu na możliwości finansowe i organizacyjne, by je wdrożyć.

Tab. 27. Lista, wraz z ich opisami przedsięwzięć rewitalizacyjnych kontynuowanych

Kod	Tytuł	Opis	Podmiot realizujący *	Lokalizacja	Wartość szacowana **	Wskaźnik ewaluacyjny
E.001	Kąpielisko etap II [Poprawa dostępności i jakości infrastruktury sportowo-rekreacyjnej i jej rozbudowa: Zagospodarowanie kąpieliska (Żwirki) w Obornikach – II etap]	<u>Zakres:</u> <ul style="list-style-type: none"> <li>Projekt zakłada zagospodarowanie kąpieliska, wprowadzenie elementów bezpieczeństwa oraz wyposażenie służące rekreacji</li> </ul> <u>Prognozowane rezultaty:</u> <ul style="list-style-type: none"> <li>poprawa jakości życia mieszkańców obszaru rewitalizacji i pozostałych mieszkańców gminy przez zwiększenie bazy rekreacyjnej</li> <li>Rozszerzenie oferty w zakresie rekreacji, sportu i turystyki</li> </ul> <u>Cele projektu:</u> <ul style="list-style-type: none"> <li>udostępnienie (sezonowego) miejsca spotkań, integracji oraz przede wszystkim rekreacji i sportu dla mieszkańców Gminy</li> </ul>	Gmina Oborniki	ul. Kowanowska, Oborniki Wlkp.	1 500 000 zł (środki krajowe i zewnętrzne źródła finansowania, w tym UE – PO Ryby 2014-2020)	- zagospodarowanie obszaru [a] - liczba urządzeń terenowych służących społeczności lokalnej [szt.] - dzienna średnia liczba użytkowników przestrzeni [os./dzień] w sezonie
E.002 * przedsięwzięcie zrealizowane	Łazienki Obornickie etap II, [Poprawa dostępności i jakości infrastruktury sportowo-rekreacyjnej i jej rozbudowa: Zagospodarowanie terenu rekreacyjnego w obrębie doliny rzeki Wełny; II etap]	<u>Zakres:</u> <ul style="list-style-type: none"> <li>Projekt zakłada realizację drugiego etapu Łazienek Obornickich, obejmującą zagospodarowanie terenu, infrastrukturę rekreacyjną, itp.</li> </ul> <u>Prognozowane rezultaty:</u> <ul style="list-style-type: none"> <li>poprawa jakości życia mieszkańców obszaru rewitalizacji i pozostałych mieszkańców gminy przez zwiększenie bazy rekreacyjnej</li> <li>Rozszerzenie oferty w zakresie rekreacji, sportu i turystyki</li> </ul> <u>Cele projektu:</u> <ul style="list-style-type: none"> <li>rozbudowa potencjału rekreacyjnego miasta Oborniki</li> </ul>	Gmina Oborniki we współpracy innymi podmiotami	okolice ul. Szpitalnej, Oborniki Wlkp.	1 500 000 zł do 2 000 000 zł (środki krajowe i zewnętrzne źródła finansowania, w tym UE–WRPO 2014-2020)	- - zagospodarowanie obszaru [a] - liczba urządzeń terenowych służących społeczności lokalnej [szt.] - dzienna średnia liczba użytkowników przestrzeni [os./dzień]

E.003	<p>Modernizacja ulic Dobrzyckiego oraz Żwirki i Wigury [Poprawa jakości przestrzeni oraz obsługi komunikacyjnej, zwiększenie dostępności obszarów mieszkaniowych, usługowych i miejsc pracy]</p>	<p><u>Zakres:</u></p> <ul style="list-style-type: none"> <li>Projekt zakłada modernizację istniejących: <ul style="list-style-type: none"> <li>- dróg o długości 300 m</li> <li>- chodników o długości 300 m x2 wzdłuż wymienionych ulic w granicach podobszaru rewitalizacji (chodniki po obu stronach jezdni o szer. 1,50m)</li> </ul> </li> </ul> <p><u>Prognozowane rezultaty:</u></p> <ul style="list-style-type: none"> <li>poprawa jakości życia mieszkańców obszaru rewitalizacji i pozostałych mieszkańców gminy za pomocą rozwiązania problemów transportowych</li> </ul> <p><u>Cele projektu:</u></p> <ul style="list-style-type: none"> <li>wybudowanie i remont dróg i chodników o długości łącznej: 300 m – droga i 600 m – chodnik,</li> </ul>	Gmina Oborniki	ul. Dobrzyckiego i ul. Żwirki i Wigury, Oborniki Wlkp.	500 000 zł (środki krajowe i zewnętrzne źródła finansowania, w tym UE- WRPO 2021-2027)	<ul style="list-style-type: none"> <li>- budowa chodników [a]</li> <li>- modernizacja chodników [a]</li> <li>- budowa jezdni [a]</li> <li>- remont i modernizacja jezdni [a]</li> </ul>
E.004	<p>Budowa ścieżki pieszo – rowerowej wzdłuż ulicy Objezierskiej poza podobszarem R.6 jako kontynuacja LPR [Rozbudowa infrastruktury zwiększającej dostępność obszarów za pośrednictwem alternatywnych, ekologicznych środków transportu indywidualnego]</p>	<p><u>Zakres:</u></p> <ul style="list-style-type: none"> <li>Projekt zakłada realizację: <ul style="list-style-type: none"> <li>- drogi rowerowej o długości ok. 600 m wzdłuż ul. Objezierskiej w Obornikach, od Al. Armii Poznań na południe do ul. Poprzecznej</li> </ul> </li> </ul> <p>Jest to element przewidziany w LPR (poprzednia perspektywa czasowa) wykraczający wprawdzie poza podobszar rewitalizacji R.6 ze względu na konieczność wyprowadzenia ruchu rowerowego poza obszar zurbanizowany, a równocześnie podłączenia obszarów przyległych</p> <p><u>Prognozowane rezultaty:</u></p> <ul style="list-style-type: none"> <li>poprawa jakości życia mieszkańców obszaru rewitalizacji i pozostałych mieszkańców gminy za pomocą rozwiązania problemów transportowych</li> </ul> <p><u>Cele projektu:</u></p> <p>wybudowanie drogi rowerowej o długości ok. 600 m wzdłuż ciągu ul. Objezierskiej w Obornikach</p>	Gmina Oborniki	od ulicy Armii Poznań do ulicy Poprzecznej wzdłuż ulicy Objezierskiej.	450 000 zł (środki krajowe i zewnętrzne źródła finansowania, w tym UE- WRPO 2021-2027)	<ul style="list-style-type: none"> <li>- długość drogi rowerowej [m],</li> <li>- powierzchnia ciągów pieszo-jezdnych [a],</li> </ul>

E.005	Prace remontowe w mieszkaniowym zasobie komunalnym [Poprawa jakości środowiska mieszkaniowego ze zwiększeniem dostępności dla osób niepełnosprawnych]	<p><u>Zakres /z możliwością etapowania/:</u></p> <ul style="list-style-type: none"> <li>[Projekt zakłada modernizację mieszkań wraz z ewentualnymi niezbędnymi dostosowaniami do przepisów oraz adaptacjami związanymi z użytkowaniem przez osoby niepełnosprawne.</li> </ul> <p><u>Prognozowane rezultaty:</u></p> <ul style="list-style-type: none"> <li>Poprawa jakości życia mieszkańców obszaru rewitalizacji i pozostałych mieszkańców gminy poprzez stworzenie wyższej jakości środowiska mieszkaniowego, zwiększenie jego dostępności i komfortu życia oraz zmniejszenie negatywnych zjawisk społecznych</li> </ul> <p><u>Cele projektu:</u> Przeprowadzenie procesu dostosowawczego istniejącej substancji mieszkaniowej do nowych standardów</p>	PGKiM w Obornikach	ul. Rynek 13; ul. Czarnkowska 8,17; ul. 11 listopada 13; ul. Młyńska 25; Stefanowicza 36; ul. Kopernika 3,17,23, ul. Piłsudskiego 3,18,35,44,46, ul. Powstańców Wielkopolskich 16	1 700 000 zł (środki krajowe i zewnętrzne źródła finansowania, w tym UE–WRPO 2021-2027)	<ul style="list-style-type: none"> <li>- zagospodarowanie obszaru [a]</li> <li>- liczba mieszkań/lokali zmodernizowanych [szt.]</li> <li>- liczba mieszkań/lokali z poprawionym dostępem (dla os. niepełnosprawnych [os./dzień])</li> </ul>
E.006	Poszerzenie oferty kompleksu sportowo – rekreacyjnego [Rozbudowa infrastruktury rekreacyjnej i sportowej oraz aktywizacji ruchowej mieszkańców Gminy]	<p><u>Zakres:</u></p> <ul style="list-style-type: none"> <li>Projekt zakłada zwiększenie infrastruktury sportowo-rekreacyjnej. Na zadanie składają się: budowa placu zabaw, siłowni napowietrznej, boiska i towarzyszącej infrastruktury (małej architektury).</li> </ul> <p><u>Prognozowane rezultaty:</u></p> <ul style="list-style-type: none"> <li>Poprawa jakości życia mieszkańców obszaru rewitalizacji i pozostałych mieszkańców gminy poprzez stworzenie miejsca, wykształcenie przestrzeni ogniskującej życie społeczne</li> </ul> <p><u>Cele projektu:</u> Ukształtowanie wysokiej jakości, nowych przestrzeni publicznych</p>	Obornickie Centrum Sportu	ul. ks. Szymańskiego, Oborniki Wlkp.	480 000 zł (środki krajowe i zewnętrzne źródła finansowania, w tym UE–WRPO 2021-2027)	<ul style="list-style-type: none"> <li>- utworzenie obszaru zagospodarowanego na cele rekreacyjne [szt. urządzeń terenowych; a – ilość zagospodarowanych arów]</li> <li>- ilość korzystających z urządzonej przestrzeni [os./rok]</li> </ul>

E.007	Zagospodarowanie terenu wokół budynku biblioteki [Poprawa jakości przestrzeni kulturalnych, rekreacyjnych i integracji społecznej]	<p><u>Zakres:</u></p> <ul style="list-style-type: none"> <li>W ramach projektu planuje się zagospodarowanie obszaru przyległego do biblioteki dla mieszkańców. Przy budynku zostaną udostępnione przestrzenie związane z obsługą komunikacji rowerowej, miejsca sezonowej rekreacji (np. ławki), oświetlenie energooszczędne i in.</li> </ul> <p><u>Prognozowane rezultaty:</u></p> <ul style="list-style-type: none"> <li>Ożywienie i aktywizacja lokalnej społeczności</li> </ul> <p><u>Cele projektu:</u> Zwiększony udział społeczeństwa w życiu kulturalnym</p>	Biblioteka Publiczna Miasta i Gminy im. Antoniego Małeckiego w Obornikach	ul. Kopernika 10, Oborniki Wlkp.	530 000 zł (środki krajowe i zewnętrzne źródła finansowania, w tym UE- WRPO 2021-2027)	<ul style="list-style-type: none"> <li>zagospodarowanie terenu przy bibliotece [a]</li> <li>ilość użytkowników na rok [os./rok]</li> </ul>
E.008	Modernizacja piętra biblioteki publicznej oraz zakup wyposażenia. [Poprawa jakości przestrzeni kulturalnych i integracji społecznej]	<p><u>Zakres:</u></p> <ul style="list-style-type: none"> <li>W ramach projektu planuje się stworzenie w bibliotece dodatkowych elementów wyposażenia zwiększających dostępność i komfort korzystania dla mieszkańców. W budynku zostanie udostępnione wyposażenie unowocześniające sposoby korzystania z zasobów bibliotecznych</li> </ul> <p><u>Prognozowane rezultaty:</u></p> <ul style="list-style-type: none"> <li>Ożywienie i aktywizacja lokalnej społeczności</li> </ul> <p><u>Cele projektu:</u> Zwiększony udział społeczeństwa w życiu kulturalnym</p>	Biblioteka Publiczna Miasta i Gminy im. Antoniego Małeckiego w Obornikach	ul. Kopernika 10, Oborniki Wlkp.	750 000 zł (środki krajowe i zewnętrzne źródła finansowania, w tym UE-WRPO 2021-2027)	<ul style="list-style-type: none"> <li>całkowity przyrost powierzchni zwiększającej potencjał edukacyjno-kulturalny Gminy [m<sup>2</sup>]</li> <li>ilość użytkowników na rok [os./rok]</li> <li>ilość wolumenów lub ekwiwalentu dostępnych w bibliotece [szt.]</li> <li>ilość stanowisk komputerowych do korzystania przez użytkowników biblioteki [szt.]</li> </ul>
E.009	Przebudowa i adaptacja pomieszczeń piwnicznych na cele działalności	<p><u>Zakres:</u></p> <ul style="list-style-type: none"> <li>W ramach projektu planuje się stworzenie w bibliotece dodatkowych elementów wyposażenia zwiększających wielkość udostępnianych powierzchni, dostępność i komfort korzystania dla mieszkańców. W budynku zostaną udostępnione</li> </ul>	Biblioteka Publiczna Miasta i Gminy im. Antoniego Małeckiego w	ul. Kopernika 10, Oborniki Wlkp.	1 250 000 zł (środki krajowe i zewnętrzne źródła finansowania, w tym UE-WRPO	<ul style="list-style-type: none"> <li>przyrost powierzchni edukacyjno-kulturalnej udostępnionej dzieciom i młodzieży [m<sup>2</sup>],</li> <li>ilość wolumenów lub</li> </ul>



	biblioteki publicznej [Poprawa dostępności przestrzeni kulturalnych i integracji społecznej]	<p>pomieszczenia, w których przechowywane i wypożyczane będą książki oraz pomieszczenia czytelní</p> <p><u>Prognozowane rezultaty:</u></p> <ul style="list-style-type: none"> <li>• Ożywienie i aktywizacja lokalnej społeczności</li> </ul> <p><u>Cele projektu:</u></p> <p>Zwiększony udział społeczeństwa w życiu kulturalnym</p>	Obornikach		2021-2027)	ekwiwalentu dostępnych w bibliotece [szt.] - ilość stanowisk komputerowych do korzystania przez użytkowników biblioteki [szt.]
E.010	Budowa parkingu osiedlowego [Poprawa jakości przestrzeni oraz obsługi komunikacyjnej, zwiększenie dostępności terenów zamieszkania]	<p><u>Zakres:</u></p> <ul style="list-style-type: none"> <li>• Projekt zakłada modernizację istniejących: - dróg o długości 300 m - chodników o długości 300 m x2 wzdłuż wymienionych ulic w granicach podobszaru rewitalizacji (chodniki po obu stronach jezdni o szer. 1,50m)</li> </ul> <p><u>Prognozowane rezultaty:</u></p> <ul style="list-style-type: none"> <li>• poprawa jakości życia mieszkańców obszaru rewitalizacji i pozostałych mieszkańców gminy za pomocą rozwiązania problemów transportowych i redukcji negatywnych elementów zagospodarowania związanego z nieuporządkowanymi warunkami parkowania pojazdów</li> </ul> <p><u>Cele projektu:</u></p> <p>wybudowanie i remont dróg i chodników o długości łącznej: 300 m – droga i 600 m – chodnik,</p>	Gmina Oborniki i Obornicka Spółka Mieszkaniowa	W okolicy skrzyżowania ul. Obrzyckiej i ul. Harcmistrza Jana Miękusy, Oborniki Wlkp.	400 000 zł (środki krajowe i zewnętrzne źródła finansowania, w tym UE- WRPO 2021-2027)	- budowa chodników [a] - modernizacja chodników [a] - budowa jezdni [a] - remont i modernizacja jezdni [a]
E.011	Budowa Osiedlowego Centrum Rekreacji [Poprawa dostępności przestrzeni rekreacyjnych i	<p><u>Zakres:</u></p> <ul style="list-style-type: none"> <li>• Projekt zakłada zwiększenie infrastruktury sportowo-rekreacyjnej. Na zadanie składają się: budowa dodatkowych boisk i towarzyszącej infrastruktury (małej architektury).</li> </ul> <p><u>Prognozowane rezultaty:</u></p> <ul style="list-style-type: none"> <li>• Poprawa jakości życia mieszkańców obszaru</li> </ul>	Gmina Oborniki i Obornicka Spółka Mieszkaniowa	Przy skrzyżowaniu ul. Droga Leśna i ul. Harcmistrza Jana Miękusy, Oborniki Wlkp.	1 800 000 zł (środki krajowe i zewnętrzne źródła finansowania, w tym UE-WRPO 2021-2027)	- utworzenie obszaru zagospodarowanego na cele rekreacyjne [szt. urządzeń terenowych; a – ilość zagospodarowanych arów] - ilość korzystających z

	integracji społecznej]	rewitalizacji i pozostałych mieszkańców gminy poprzez stworzenie miejsca, wykształcenie przestrzeni ogniskującej życie społeczne <u>Cele projektu:</u> Ukształtowanie wysokiej jakości, nowych przestrzeni publicznych				urządzonej przestrzeni [os./rok]
E.012	Remont i rozbudowa Szpitala Powiatowego Obornikach [Poprawa obsługi w zakresie opieki zdrowotnej mieszkańców]	<u>Zakres:</u> <ul style="list-style-type: none"> <li>Rewitalizacja zespołu szpitalnego w tym remont i budowa chodników i jezdni z dostosowaniem do osób niepełnosprawnych, modernizacja istniejącej zabudowy w celu podniesienia jakości usług rehabilitacyjnych, realizacja małej architektury,</li> <li>remont i budowa budynków szpitalnych (część lub całość)</li> </ul> <u>Prognozowane rezultaty:</u> <ul style="list-style-type: none"> <li>zmodernizowana zabudowa oraz teren przyległy</li> </ul> <u>Cele projektu:</u> <ul style="list-style-type: none"> <li>podniesiona jakość usług rehabilitacyjnych przywrócone wysokie walory terenu zagospodarowania</li> </ul>	Powiat Obornicki	ul. Szpitalna, Oborniki Wlkp.	14 000 000 zł (środki krajowe i zewnętrzne źródła finansowania, w tym UE–WRPO 2021-2027)	<ul style="list-style-type: none"> <li>powierzchnia poddana remontowi [m<sup>2</sup>],</li> <li>powierzchnia dodanej substancji budowlanej [m<sup>2</sup>],</li> <li>redukcja w użytkowaniu energii [kWh/m<sup>2</sup>/rok],</li> <li>zwiększenie ilości obsługiwanych pacjentów [os./rok]</li> </ul>
E.013	Remont i termomodernizacja budynku LO w Obornikach wraz z pokryciem dachowym [Poprawa jakości infrastruktury kulturalnej oraz edukacyjnej]	<u>Zakres:</u> <ul style="list-style-type: none"> <li>W ramach projektu planuje się termomodernizację budynku LO.</li> </ul> <u>Prognozowane rezultaty:</u> <ul style="list-style-type: none"> <li>Poprawa komfortu życia – lepsze warunki użytkowania budynku liceum</li> <li>Naprawa pokrycia dachowego – przedłużenie trwałości substancji budowlanej</li> </ul> <u>Cele projektu:</u> Wzmocnienie potencjału oświatowego Gminy	Powiat Obornicki	ul. Mickiewicza 3, Oborniki Wlkp.	1 600 000 zł (środki krajowe i zewnętrzne źródła finansowania, w tym UE–WRPO 2021-2027)	<ul style="list-style-type: none"> <li>powierzchnia poddana termomodernizacji [m<sup>2</sup>],</li> <li>powierzchnia dachu poddanego remontowi [m<sup>2</sup>],</li> <li>redukcja w użytkowaniu energii [kWh/m<sup>2</sup>/rok],</li> </ul>

E.014	Modernizacja świetlicy [Poprawa jakości infrastruktury kulturalnej oraz edukacyjnej, także przestrzeni integracji społecznej]	<p><u>Zakres:</u></p> <ul style="list-style-type: none"> <li>W ramach projektu planuje się stworzenie w świetlicy parafialnej lepszych warunków użytkowania. W budynku zostaną udostępnione pomieszczenia, w których organizowane będą spotkania i moderowana aktywizacja życia społecznego,</li> </ul> <p><u>Prognozowane rezultaty:</u></p> <ul style="list-style-type: none"> <li>Ożywienie i aktywizacja lokalnej społeczności</li> </ul> <p><u>Cele projektu:</u></p> <p>Zwiększony udział społeczeństwa w życiu kulturalnym</p>	Parafia Rzym-skokatolicka pw. Św. Józefa Oblubieńca NMP	ul. Lipowa 3, Oborniki Wlkp.	400 000 zł (środki krajowe i zewnętrzne źródła finansowania, w tym UE-WRPO 2021-2027)	<ul style="list-style-type: none"> <li>przyrost powierzchni edukacyjno-kulturalnej udostępnionej dzieciom i młodzieży [m<sup>2</sup>],</li> <li>całkowity przyrost powierzchni zwiększającej potencjał edukacyjno-kulturalny Gminy [m<sup>2</sup>]</li> <li>zagospodarowanie terenu przy świetlicy [a]</li> <li>ilość użytkowników na rok [os./rok]</li> </ul>
E.015	Termomodernizacja budynku parafialnego [Poprawa ochrony dziedzictwa historycznego i tożsamości lokalnej]	<p><u>Zakres:</u></p> <ul style="list-style-type: none"> <li>W ramach projektu planuje się termomodernizację budynku parafialnego.</li> </ul> <p><u>Prognozowane rezultaty:</u></p> <ul style="list-style-type: none"> <li>Poprawa komfortu życia – lepsze warunki użytkowania dostępnej w parafii kubatury</li> <li>Poprawa ochrony dziedzictwa historycznego</li> </ul> <p><u>Cele projektu:</u></p> <p>Wzmocnienie potencjału kulturalnego Gminy oraz świadomości i tożsamości lokalnej z poprawą ochrony dziedzictwa historycznego</p>	Parafia Rzym-skokatolicka pw. Św. Józefa Oblubieńca NMP	ul. Lipowa 10, Oborniki Wlkp.	250 000 zł (środki krajowe i zewnętrzne źródła finansowania, w tym UE-WRPO 2021-2027)	<ul style="list-style-type: none"> <li>powierzchnia poddana termomodernizacji [m<sup>2</sup>],</li> <li>redukcja w użytkowaniu energii [kWh/m<sup>2</sup>/rok],</li> </ul>
E.016	Renowacja Kościoła Św. Józefa Oblubieńca NMP [Poprawa ochrony dziedzictwa historycznego i tożsamości lokalnej]	<p><u>Zakres:</u></p> <ul style="list-style-type: none"> <li>W ramach projektu planuje się renowację wybranych elementów kościoła.</li> </ul> <p><u>Prognozowane rezultaty:</u></p> <ul style="list-style-type: none"> <li>Ożywienie i aktywizacja lokalnej społeczności</li> <li>Poprawa ochrony dziedzictwa historycznego</li> </ul> <p><u>Cele projektu:</u></p> <p>Wzmocnienie potencjału kulturalnego Gminy oraz</p>	Parafia Rzym-skokatolicka pw. Św. Józefa Oblubieńca NMP	ul. Mickiewicza 2, Oborniki Wlkp.	1 400 000 zł (środki krajowe i zewnętrzne źródła finansowania, w tym UE)	<ul style="list-style-type: none"> <li>powierzchnia poddana renowacji [m<sup>2</sup>],</li> <li>ilość odnowionych obiektów dziedzictwa historycznego [szt. lub kpl.]</li> </ul>

		świadomości i tożsamości lokalnej z poprawą ochrony dziedzictwa historycznego				
E.017	Wymiana posadzki w Kościele Najświętszej Marii Panny Wniebowziętej [Poprawa ochrony dziedzictwa historycznego i tożsamości lokalnej]	<p><u>Zakres:</u></p> <ul style="list-style-type: none"> <li>W ramach projektu planuje się renowację posadzki kościoła.</li> </ul> <p><u>Prognozowane rezultaty:</u></p> <ul style="list-style-type: none"> <li>Ożywienie i aktywizacja lokalnej społeczności</li> <li>Poprawa ochrony dziedzictwa historycznego</li> </ul> <p><u>Cele projektu:</u></p> <p>Wzmocnienie potencjału kulturalnego Gminy oraz świadomości i tożsamości lokalnej z poprawą ochrony dziedzictwa historycznego</p>	Parafia Najświętszej Marii Panny Wniebowziętej	ul. Kościelna 2, Oborniki Wlkp.	380 000 zł (środki krajowe i zewnętrzne źródła finansowania, w tym UE)	- powierzchnia posadzki poddana renowacji [m <sup>2</sup> ],
E.018	Termomodernizacja wraz z remontem dachów budynków parafialnych [Poprawa ochrony dziedzictwa historycznego i tożsamości lokalnej]	<p><u>Zakres:</u></p> <ul style="list-style-type: none"> <li>W ramach projektu planuje się termomodernizację budynków parafialnych.</li> </ul> <p><u>Prognozowane rezultaty:</u></p> <ul style="list-style-type: none"> <li>Poprawa komfortu życia – lepsze warunki użytkowania dostępnej w parafii kubatury</li> <li>Poprawa ochrony dziedzictwa historycznego</li> </ul> <p><u>Cele projektu:</u></p> <p>Wzmocnienie potencjału kulturalnego Gminy oraz świadomości i tożsamości lokalnej z poprawą ochrony dziedzictwa historycznego</p>	Parafia Najświętszej Marii Panny Wniebowziętej	ul. Kościelna 2, Oborniki Wlkp.	300 000 zł (środki krajowe i zewnętrzne źródła finansowania, w tym WRPO 2021-2027UE- WRPO 2021-2027)	- powierzchnia poddana termomodernizacji [m <sup>2</sup> ], - powierzchnia wyremontowanych dachów/połaci dachowych [m <sup>2</sup> ], - redukcja w użytkowaniu energii [kWh/m <sup>2</sup> /rok],
E.019	Renowacja organów w Kościele Najświętszej Marii Panny Wniebowziętej	<p><u>Zakres:</u></p> <ul style="list-style-type: none"> <li>W ramach projektu planuje się renowację organów.</li> </ul> <p><u>Prognozowane rezultaty:</u></p> <ul style="list-style-type: none"> <li>Ożywienie i aktywizacja lokalnej społeczności</li> </ul>	Parafia Najświętszej Marii Panny Wniebowziętej	ul. Kościelna 2, Oborniki Wlkp.	650 000 zł (środki krajowe i zewnętrzne źródła finansowania, w tym UE)	- renowacja organów [T/N – log.]

	[Poprawa ochrony dziedzictwa historycznego i tożsamości lokalnej]	<ul style="list-style-type: none"> <li>• Poprawa ochrony dziedzictwa historycznego</li> </ul> <p><u>Cele projektu:</u> Wzmocnienie potencjału kulturalnego Gminy oraz świadomości i tożsamości lokalnej z poprawą ochrony dziedzictwa historycznego</p>				
E.020	Kompleks handlowo – usługowy wraz z terenem spacerowo – wypoczynkowym usytuowanym przy ujściu rzeki Welny do Warty [Poprawa dostępności przestrzeni rekreacyjnych i integracji społecznej]	<p><u>Zakres:</u></p> <ul style="list-style-type: none"> <li>• Projekt zakłada zwiększenie infrastruktury sportowo-rekreacyjnej. Na zadanie składają się: budowa zagospodarowania terenu (małej architektury) oraz opcjonalnie budowa/remont/adaptacja obiektów kubaturowych.</li> </ul> <p><u>Prognozowane rezultaty:</u></p> <ul style="list-style-type: none"> <li>• Poprawa jakości życia mieszkańców obszaru rewitalizacji i pozostałych mieszkańców gminy poprzez stworzenie miejsca, wykształcenie przestrzeni ogniskującej życie społeczne</li> </ul> <p><u>Cele projektu:</u> Ukształtowanie wysokiej jakości, nowych przestrzeni rekreacyjnych i zaplecza usługowego</p>	PHU RAJBUD s.j. Bogumiła Bulmańska Andrzej Bednarz	ul. Czarnkowska 19 i 21a, Oborniki Wlkp.	6 000 000 zł (środki krajowe i zewnętrzne źródła finansowania, w tym UE–WRPO 2021-2027)	<ul style="list-style-type: none"> <li>- przyrost powierzchni usługowej obsługującej podobszar rewitalizacji [m<sup>2</sup>]</li> <li>- utworzenie obszaru zagospodarowanego na cele rekreacyjne [szt. urządzeń terenowych; a – ilość zagospodarowanych arów]</li> <li>- ilość korzystających z urządzonej przestrzeni [os./rok]</li> </ul>
E.021	Rewitalizacja kompleksu budynków użytkowanych historycznie jako młyn zbożowy (Młyn Dahlmanna) w Obornikach wraz z zagospodarowaniem przestrzeni	<p><u>Zakres:</u></p> <ul style="list-style-type: none"> <li>• Projekt zakłada rewitalizację kompleksu budynków użytkowanych historycznie jako młyn zbożowy (Młyn Dahlmanna) w Obornikach wraz z zagospodarowaniem przestrzeni przyległych, z realizacją: przestrzeni kulturalno-edukacyjnej, muzeum interaktywnego, przestrzeni integracji społecznej – pracownie dydaktyczne, poradnie psychologiczne, poradnie terapii zajęciowej, przestrzeni ekspozycyjna, wystawiennicza,</li> </ul>	podmioty zewnętrzne we współpracy z Gminą Oborniki	dz. nr ewid: 1650, 1651, 1647, 1657, 1649, 1648 Oborniki	16 000 000 zł (środki krajowe i zewnętrzne źródła finansowania, w tym UE - WRPO 2021-2027)	<ul style="list-style-type: none"> <li>- zagospodarowanie obszaru [a]</li> <li>- liczba budynków (w tym poszczególnych pomieszczeń o odmiennych funkcjach) i urządzeń terenowych służących społeczności lokalnej [szt.]</li> <li>- dzienna średnia liczba</li> </ul>

	<p>przyległych [Poprawa ochrony dziedzictwa historycznego i tożsamości lokalnej, potencjału edukacyjnego i kulturalnego Gminy w powiązaniu z rozwojem miejsc pracy]</p>	<p>pracownie tematyczne, salki wykładowe, sala koncertowa, wnętrza przeznaczone na aktywność edukacyjno-rozwojową wraz z towarzyszącą przestrzenią komercyjną, a także park spacerowo-rowerowy, tereny aktywności sportowo-ruchowej</p> <p><u>Prognozowane rezultaty:</u></p> <ul style="list-style-type: none"> <li>• aktywizacja społeczna, edukacyjna i kulturalna mieszkańców, turystów, przedsiębiorców i ich pracowników,</li> <li>• aktywizacja gospodarcza obszaru rewitalizowanego,</li> <li>• aktywizacja zawodowa mieszkańców,</li> <li>• zwiększenie bezpieczeństwa,</li> <li>• poprawa dostępu i warunków dla osób niepełnosprawnych,</li> <li>• poprawa dostępu dla ruchu pieszego i rowerowego,</li> <li>• promocja turystyczna, w tym biznesowa</li> </ul> <p><u>Cele projektu:</u></p> <ul style="list-style-type: none"> <li>• przebudowa i rozbudowa obiektów Młyna Dahlmanna,</li> <li>• zagospodarowanie przestrzeni wokół obiektów wraz z budową parkingu, w tym połączenie istniejących ścieżek pieszych i rowerowych z nowo projektowanymi w jeden funkcjonujący ciąg,</li> <li>• naprawa koryta rzeki Młynówki, uporządkowanie terenu i przystosowanie terenu koryta do „suchej przeprawy kajakowej”,</li> <li>• zagospodarowanie parku przy Młynie Dahlmanna:</li> </ul>				<p>użytkowników [os./dzień]</p>
--	---	--	--	--	--	---------------------------------

		<p>mała architektura, oświetlenie, ścieżki pieszo rowerowe, odtworzenie zieleni, stworzenie miejsc rekreacyjno-wypoczynkowych – np. leżaki, letnie kino, punkt estradowy i inne,</p> <ul style="list-style-type: none"> <li>• budowa i przebudowa drogi dojazdowej do obszaru rewitalizowanego wzdłuż ul. Chłopskiej,</li> <li>• budowa ścieżki pieszo-rowerowej wzdłuż ul. Chłopskiej.</li> </ul>				
E.022	<p>Rewitalizacja zespołu szpitalnego w Kowanówku [Poprawa obsługi w zakresie opieki zdrowotnej mieszkańców]</p>	<p><u>Zakres:</u></p> <ul style="list-style-type: none"> <li>• Rewitalizacja zespołu szpitalnego w tym remont i budowa chodników i jezdni zlokalizowanych wewnątrz zespołu szpitalnego, z dostosowaniem do osób niepełnosprawnych, modernizacja istniejącej zabudowy w celu podniesienia jakości usług rehabilitacyjnych, rewitalizacja zieleni parkowej, modernizacja alejek parkowych, powiązanie z rz. Welną, realizacja małej architektury, zgodnie z założeniami projektu pn. „Kompleksowa rewitalizacja obiektów i parku Szpitala Rehabilitacyjno – Kardiologicznego w Kowanówku przy ul. Sanatoryjnej 34”, w tym: <ul style="list-style-type: none"> <li>- remont budynku A, B, C, D, E, F oraz budynku administracyjno-leczniczego</li> <li>- remont budynku apteki</li> <li>- remont dawnego internatu</li> <li>- remont budynku portierni</li> <li>- remont budynku garażowego</li> <li>- remont budynku magazynowego</li> <li>- remont leżalni przy budynku B i E</li> <li>- rewitalizacja szaty roślinnej w parku</li> <li>- nawierzchnie i wewnętrzny układ komunikacyjny (parkingi, drogi dojazdowe, ścieżki i alejki)</li> </ul> </li> </ul>	<p>Gmina Oborniki wraz ze Szpitalem Rehabilitacyjno – Kardiologicznym w Kowanówku</p>	<p>Kowanówko ul. Sanatoryjna 34</p>	<p>42 000 000 zł (środki krajowe i zewnętrzne źródła finansowania, w tym UE- WRPO 2021-2027)</p>	<ul style="list-style-type: none"> <li>- budowa chodników [a]</li> <li>- modernizacja chodników [a]</li> <li>- budowa jezdni [a]</li> <li>- remont i modernizacja jezdni [a]</li> <li>- rewitalizacja obszaru parkowego – areał [a]</li> <li>- powierzchnia obiektów rewitalizowanych łącznie [m<sup>2</sup>]</li> <li>- ilość urządzeń terenu [szt.]</li> </ul>

		<ul style="list-style-type: none"> <li>- mała architektura (ogrodzenie terenu, fontanny, ławki i stoliki)</li> <li>- oświetlenie terenu</li> </ul> <p><u>Prognozowane rezultaty:</u></p> <ul style="list-style-type: none"> <li>• zmodernizowana zabudowa oraz teren parku</li> </ul> <p><u>Cele projektu:</u></p> <ul style="list-style-type: none"> <li>• podniesiona jakość usług rehabilitacyjnych</li> <li>• przywrócone wysokie walory przyrodniczo-kulturowe przestrzeni parku</li> </ul>				
E.023	<p>Rewitalizacja zespołu parkowo-pałacowego w Rudkach [Poprawa ochrony dziedzictwa historycznego i tożsamości lokalnej, potencjału edukacyjnego i kulturalnego Gminy w powiązaniu z rozwojem miejsc pracy]</p>	<p><u>Zakres:</u></p> <ul style="list-style-type: none"> <li>• Rewitalizacja zespołu pałacowo-parkowego w tym remont i rewaloryzacja dworu, adaptacja i remont budynku mieszkalnego, zmiana funkcji budynków gospodarczych, wprowadzenie nowej zabudowy wraz z towarzyszącym zagospodarowaniem terenu, utrzymaniem kompozycji dworu i otoczenia, chodnikami i jezdniami zlokalizowanymi wewnątrz zespołu, z dostosowaniem do osób niepełnosprawnych, rewitalizacja zieleni parkowej, realizacja małej architektury</li> </ul> <p><u>Prognozowane rezultaty:</u></p> <ul style="list-style-type: none"> <li>• zmodernizowana zabudowa, wprowadzenie nowej zabudowy oraz uporządkowanie terenu parku, udostępnienie obiektu jako aktywnego miejsca integracji i rekreacji</li> </ul> <p><u>Cele projektu:</u></p> <ul style="list-style-type: none"> <li>• uruchomienie procesu rewaloryzacji, adaptacji oraz rozbudowy zespołu dworskiego w Rudkach</li> <li>• stworzenie nowych miejsc pracy w celu zwiększenia poziomu jakości kapitału społecznego</li> <li>• stworzenie nowych miejsc integrujących życie społeczne i kulturalne mieszkańców poprzez kreację obiektów kulturowych o funkcjach</li> </ul>	<p>podmioty zewnętrzne we współpracy z Gminą Oborniki</p>	<p>Rudki, ul. Rudki 2</p>	<p>7 350 000 zł (środki krajowe i zewnętrzne źródła finansowania, w tym UE- WRPO 2021-2027)</p>	<ul style="list-style-type: none"> <li>- zagospodarowanie obszaru [a]</li> <li>- przeprowadzona rewaloryzacja budynków zabytkowych [m2]</li> <li>- liczba budynków (w tym poszczególnych pomieszczeń o odmiennych funkcjach) i urządzeń terenowych służących społeczności lokalnej [szt.]</li> <li>- dzienna średnia liczba użytkowników [os./dzień]</li> <li>- liczba wytworzonych miejsc pracy [szt.]</li> <li>- liczba użytkowników – mieszkańców Gminy, korzystająca z obiektu [os./dzień]</li> </ul>



		wystawienniczych – galerii oraz klubu strzeleckiego.				
E.024	<p><i>Infrastruktura edukacyjno-rekreacyjna przy przeprawie w Kiszewie</i> [Realizacja terenu integracji, rekreacji i edukacji przy przeprawie przez Wartę]</p>	<p><u>Zakres:</u></p> <ul style="list-style-type: none"> <li>Projekt zakłada realizację, w pobliżu planowanej do odtworzenia w Kiszewie przeprawy przez Wartę, terenu rekreacyjnego wraz ze ścieżką edukacyjną, co obejmuje: <ul style="list-style-type: none"> <li>- obszar zagospodarowany,</li> <li>- ścieżkę edukacyjną,</li> <li>- drogi piesze,</li> <li>- drogi rowerowe,</li> <li>- elementy małej architektury</li> </ul> </li> </ul> <p><i>przy czym projekt ten może być realizowany łącznie z projektem R.003</i></p> <p><u>Prognozowane rezultaty:</u></p> <ul style="list-style-type: none"> <li>poprawa jakości życia mieszkańców obszaru rewitalizacji i pozostałych mieszkańców gminy za pomocą uzupełnienia infrastruktury edukacyjno-rekreacyjnej</li> </ul> <p><u>Cele projektu:</u> stworzenie miejsca integracji, wypoczynku i edukacji nad Wartą w Kiszewie, jako atraktora dla osób korzystających aktywnie z rekreacji, w przyszłości także dla użytkowników przeprawy przez Wartę</p>	podmioty zewnętrzne we współpracy z Gminą Oborniki	działki nr ewid. 481, cz. 482, cz. w Kiszewie	<b>420 000 zł</b> (środki krajowe i zewnętrzne źródła finansowania, w tym UE WRPO 2021-2027)	<ul style="list-style-type: none"> <li>- powierzchnia ciągów pieszo-jezdnych [a],</li> <li>- budowa ścieżek rowerowych [m]</li> <li>- zagospodarowanie obszaru [ha]</li> <li>- liczba urządzeń terenowych służących społeczności lokalnej (w tym elementów infrastruktury edukacyjnej) [szt.]</li> <li>- dzienna średnia liczba użytkowników przestrzeni [os./dzień]</li> </ul>

\* ilekroć wskazanie mówi o Gminie Oborniki należy przez to rozumieć Gminę Oborniki bądź partnerstwo publiczno-prywatne Gminy Oborniki z innymi podmiotami

\*\* **źródła finansowania określono w rozdziale 7**

## 6. Mechanizmy integrowania działań, o których mowa w pkt 4, oraz przedsięwzięć rewitalizacyjnych

Mechanizmy realizacji zadań rewitalizacyjnych wymagają ze względu na interdyscyplinarność całościowo traktowanego procesu wprowadzenia instrumentów integrujących działania na polu społecznym z pozostałymi sferami implementacji programów rewitalizacyjnych. Gminny Program Rewitalizacji Gminy Oborniki zakłada pięć podstawowych mechanizmów integrowania działań wspartych rozbudowaną partycypacją społeczną.

### 6.1. Mechanizm integracji – projekty zintegrowane

Programowanie procesu rewitalizacji ukierunkowano na maksymalizację komplementarności poszczególnych projektów w zróżnicowanych wymiarach – przestrzennym, problemowym, proceduralno-instytucjonalnym, czasowym i finansowym (związanym z pozyskiwaniem źródeł finansowania). Projekty zintegrowane to takie, w przypadku realizacji których zamierzenia infrastrukturalne tworzone są w bezpośrednim powiązaniu z projektami wspierającymi kapitał ludzki, dedykowanymi dla działań społecznie aktywnych – tzw. projekty „miękkie”. Wiele z projektów miękkich może być finansowanych m. in. ze środków Europejskiego Funduszu Społecznego i wspierać sanację problemów społecznych występujących na podobszarach wskazanych do rewitalizacji.

Tab. 28. Wypełnianie przez poszczególne projekty aspektów rewitalizacyjnych

Kod	Tytuł	Aspekt społeczny	Aspekt gospodarczy	Aspekt środowiskowy	Aspekt przestrzenno-funkcjonalny	Aspekt techniczny
P.001	Szkolenie z zakładania i prowadzenia działalności gospodarczej	√	√			
P.002	Wprowadzenie profilaktycznych programów zdrowotnych i prospołecznych	√				
P.003	<i>Poprawa bezpieczeństwa na terenie Gminy: Monitoring Rejon Czarnkowska</i> [Rozbudowa monitoringu miejskiego - rejon Czarnkowskiej]	√				√
P.004	Poprawa dostępu do infrastruktury sportowo-rekreacyjnej i jej rozbudowa [Zwiększenie infrastruktury sportowo-	√			√	√

Kod	Tytuł	Aspekt społeczny	Aspekt gospodarczy	Aspekt środowiskowy	Aspekt przestrzenno-funkcjonalny	Aspekt techniczny
	rekreacyjnej w ramach parku przy Centrum Rekreacji Oborniki]					
P.005	<i>Plac Św. Krzyża</i> Uporządkowanie terenu wokół kościoła Świętego Krzyża, wykształcenie przestrzeni ogniskującej życie społeczne	√			√	
P.006	<i>Bulwar nad Wełną 1</i> [Poprawa dostępności przestrzeni rekreacyjnych i integracji społecznej: Budowa ciągów spacerowych wzdłuż Wełny]	√	√	√	√	√
P.007	<i>Poprawa bezpieczeństwa na terenie Gminy: Monitoring Stare Miasto</i> [Rozbudowa monitoringu miejskiego - Stare Miasto]	√				√
P.008	<i>Droga rowerowa Centrum</i> [Rozbudowa infrastruktury zwiększającej dostępność obszarów za pośrednictwem alternatywnych, ekologicznych środków transportu indywidualnego: Budowa ścieżek rowerowych, od rynku, poprzez ul. Wjazdową, Kowalską i ul. 3 maja w kierunku PKP Dworzec Miasto, przebudowa części rynku, w tym realizacja szalek miejskich]	√			√	√

Kod	Tytuł	Aspekt społeczny	Aspekt gospodarczy	Aspekt środowiskowy	Aspekt przestrzenno-funkcjonalny	Aspekt techniczny
P.009	<i>Bulwar nad Wełną 2</i> [Poprawa dostępności przestrzeni rekreacyjnych i integracji społecznej: Budowa ciągów spacerowych wzdłuż rz. Wełny i kładki dla pieszych na rzece, na przedłużeniu dz. nr ewid. 1560 w Obornikach]	√	√	√	√	√
P.010	Rewitalizacja parku 3 Maja w Obornikach [Poprawa dostępności przestrzeni rekreacyjnych i integracji społecznej]	√		√	√	
P.011	Organizacja szkoleń dla mieszkańców, z zakresu możliwości uruchomienia procesów rewitalizacyjnych zmierzających do poprawy stanu technicznego i wizualnego zabudowy	√			√	
P.012	<i>Rynek i deptak Marszałka Józefa Piłsudskiego</i> [Poprawa jakości przestrzeni integracji społecznej: Rewitalizacja przestrzeni rynku w Obornikach oraz przestrzeni przyrynkowych, budowa deptaku wzdłuż ul. Marsz. J. Piłsudskiego od ul. Ogrodowej do ul. Lipowej, a także rewitalizacja terenu wokół ruin poklasztornych]	√			√	√

Kod	Tytuł	Aspekt społeczny	Aspekt gospodarczy	Aspekt środowiskowy	Aspekt przestrzenno-funkcjonalny	Aspekt techniczny
P.013	<i>Poprawa bezpieczeństwa na terenie Gminy: Monitoring Centrum</i> Rozbudowa monitoringu miejskiego „Centrum”	√				√
P.014	<i>Droga rowerowa ul. Piłsudskiego – ul. Powstańców Wlkp.</i> [Rozbudowa infrastruktury zwiększającej dostępność obszarów za pośrednictwem alternatywnych, ekologicznych środków transportu indywidualnego: Budowa ścieżek rowerowych wzdłuż ul. Marsz. J. Piłsudskiego od południowej granicy podobszaru rewitalizacji w kierunku północnym, dalej ul. Staszica do ul. 11 Listopada do granicy podobszaru rewitalizacji oraz wzdłuż ul. Kopernika od ul. Marsz. J. Piłsudskiego, dalej wzdłuż ul. Młyńskiej, dalej na południe wzdłuż ul. Lipowej do ul. Powstańców Wlkp.]	√			√	√
P.015	<i>Plac Dworcowy</i> [Stworzenie przestrzeni publicznej integrującej życie mieszkańców przy Dworcu PKS oraz opcjonalna realizacja obiektu kubaturowego mieszczącego funkcje kulturalne, oświatowe, integrujące społecznie i opcjonalna adaptacja budynku dworca PKP na cele usług publ.]	√	√		√	√

Kod	Tytuł	Aspekt społeczny	Aspekt gospodarczy	Aspekt środowiskowy	Aspekt przestrzenno-funkcjonalny	Aspekt techniczny
P.016	Budowa i rozbudowa zintegrowanego węzła przesiadkowego Oborniki Miasto [Poprawa jakości komunikacji i dostępności miejsc pracy, usług i zamieszkania (wzajemna)]	√	√		√	√
P.017	Przebudowa targowiska miejskiego w Obornikach [Wzmocnienie lokalnego potencjału w zakresie przedsiębiorczości i poprawa dostępności usług]	√	√		√	√
P.018	Wprowadzenie terenu zielni urządzonej (park, skwer), bufory zieleni na terenach położonych przy rz. Warcie [Poprawa dostępności przestrzeni rekreacyjnych i integracji społecznej]	√		√		
P.019	<i>Droga rowerowa ul. Armii Poznań – ul. Szamotulska</i> [Rozbudowa infrastruktury zwiększającej dostępność obszarów za pośrednictwem alternatywnych, ekologicznych środków transportu indywidualnego: Budowa ścieżki rowerowej wzdłuż ul. Armii Poznań, od ul. Szamotulskiej na południe w kierunku OOK]	√				√

Kod	Tytuł	Aspekt społeczny	Aspekt gospodarczy	Aspekt środowiskowy	Aspekt przestrzenno-funkcjonalny	Aspekt techniczny
P.020	<i>Marina Południe + Bulwar Nadwarciański Południe</i> [Poprawa dostępności przestrzeni i obiektów rekreacyjnych i integracji społecznej, integracja przestrzenna miasta: Zagospodarowanie terenu wokół planowanej mariny i bulwar południowy]	√	√		√	√
P.021	OOK [Wzmocnienie potencjału kulturalnego Gminy oraz dostępu do infrastruktury kulturalnej, edukacji kulturalnej dla zróżnicowanych grup społecznych – dzieci, młodzieży, osób niepełnosprawnych: Przebudowa i rozbudowa Obornickiego Ośrodka Kultury wraz z zagospodarowaniem przyległego terenu – parku]	√			√	√
P.022	<i>Droga rowerowa ul. Staszica</i> [Rozbudowa infrastruktury zwiększającej dostępność obszarów za pośrednictwem alternatywnych, ekologicznych środków transportu indywidualnego: Budowa ścieżki rowerowej wzdłuż ul. Staszica]	√				√

Kod	Tytuł	Aspekt społeczny	Aspekt gospodarczy	Aspekt środowiskowy	Aspekt przestrzenno-funkcjonalny	Aspekt techniczny
P.023	Organizacja cyklicznych imprez o charakterze kulturalnym i prozdrowotnym dla pacjentów szpitala i społeczności Gminy	√				
P.024	Budowa nowych i modernizacja istniejących chodników w Objezierzu [Poprawa jakości przestrzeni komunikacji pieszej i dostępu do infrastruktury transportowej]	√				√
P.025	<i>Plaża Objezierze</i> [Poprawa dostępności przestrzeni rekreacyjnych i integracji społecznej: Zagospodarowanie terenów przy zbiorniku wodnym – plaża, wykorzystanie zbiornika jako kąpielisko, budowa obiektów towarzyszących]	√			√	√
P.026	<i>Plac im. Piotra Wedelickiego w Objezierzu</i> [Poprawa dostępności przestrzeni rekreacyjnych i integracji społecznej: Zagospodarowanie dz. nr ewid. 58 w Objezierzu – budowa placu w obszarze zieleni urządzonej z miejscem umożliwiającym organizację imprez kulturalnych – występów]	√			√	√



Kod	Tytuł	Aspekt społeczny	Aspekt gospodarczy	Aspekt środowiskowy	Aspekt przestrzenno-funkcjonalny	Aspekt techniczny
P.027	Modernizacja zabytkowego wnętrza Domu Kultury w Objezierzu [Wzmocnienie potencjału kulturalnego Gminy oraz dostępu do infrastruktury kulturalnej, edukacji kulturalnej dla zróżnicowanych grup społecznych – dzieci, młodzieży, osób niepełnosprawnych]	√			√	
P.028	<i>Konsolidacja Objezierza</i> [Poprawa jakości przestrzeni oraz prawnych ram określających i narzucających parametry zrównoważonego rozwoju: Konsolidacja, poprzez opracowanie MPZP, terenów zabudowy przy jednoczesnej ochronie terenów rolnych]	√		√		
P.029	Budowa chodników i remont jezdni wszystkich dróg gminnych zlokalizowanych w podobszarze rewitalizacji [Poprawa jakości przestrzeni komunikacji pieszej i kołowej oraz dostępu do infrastruktury transportowej]	√				√
P.030	Rewitalizacja zespołu dworsko-parkowego w Ocieszynie [Rozbudowa potencjału edukacyjnego, rekreacyjnego i	√			√	√

Kod	Tytuł	Aspekt społeczny	Aspekt gospodarczy	Aspekt środowiskowy	Aspekt przestrzenno-funkcjonalny	Aspekt techniczny
	integracji społecznej Gminy]					
P.031	Budowa chodników i remont jezdni wszystkich dróg gminnych zlokalizowanych w podobszarze rewitalizacji [Poprawa jakości przestrzeni komunikacji pieszej i kołowej oraz dostępu do infrastruktury transportowej]	√				√
P.032	<i>Droga rowerowa Objezierze - Sepno</i> [Rozbudowa infrastruktury zwiększającej dostępność obszarów za pośrednictwem alternatywnych, ekologicznych środków transportu indywidualnego: Budowa ścieżki rowerowej wzdłuż drogi biegnącej na północ w kierunku Objezierza i na południe w kierunku Sepna]	√				√
P.033	Budowa chodników i remont jezdni wszystkich dróg gminnych (1) oraz opcjonalnie budowa chodników przy drogach powiatowych (1) zlokalizowanych w podobszarze rewitalizacji [Poprawa jakości przestrzeni komunikacji pieszej i dostępu do infrastruktury transportowej]	√				√

Kod	Tytuł	Aspekt społeczny	Aspekt gospodarczy	Aspekt środowiskowy	Aspekt przestrzenno-funkcjonalny	Aspekt techniczny
P.034	Budowa zintegrowanego węzła przesiadkowego w Wargowie [Poprawa jakości komunikacji i dostępności miejsc pracy, usług i zamieszkania (wzajemna)]	√	√		√	√
P.035	Gminny punkt opieki zdrowotnej w Wargowie [Poprawa obsługi w zakresie opieki zdrowotnej mieszkańców]	√			√	√
P.036	<i>Park wiejski w Wargowie</i> [Poprawa dostępności przestrzeni rekreacyjnych, kulturalnych i integracji społecznej: Zagospodarowanie terenu pod park wiejski z centralnym placem i małą architekturą poprzedzone wykupem przez Gminę części dz. nr ewid. 209/4 w Wargowie (teren pomiędzy zbiornikiem wodnym a drogą powiatową)] (1) lub wariantowo również teren części bądź całości dz. nr ewid. 207/3 w Wargowie z przeznaczeniem sportowo-rekreacyjnym (2)	√			√	√
P.037	Szkolenie z prowadzenia gospodarstwa agroturystycznego	√	√			
P.038	<i>Rewitalizacja ulicy Miłowody</i> [Poprawa dostępności placówek edukacyjnych]	√		√	√	√

Kod	Tytuł	Aspekt społeczny	Aspekt gospodarczy	Aspekt środowiskowy	Aspekt przestrzenno-funkcjonalny	Aspekt techniczny
	oraz terenów rekreacyjnych dla osób niepełnosprawnych, w tym dzieci oraz wzmocnienie tożsamości lokalnej przez rewitalizację elementów dziedzictwa: Poszerzenie ul. Miłowody – budowa chodników i remont jezdni z dostosowaniem do osób niepełnosprawnych w tym z realizacją zatoki drogowej dla niepełnosprawnych]					
P.039	Organizacja w Zespole Szkół Specjalnych (budynek szkoły i teren przyległy) cyklicznych imprez o charakterze kulturalnym i sportowym dla dzieci i młodzieży	√				
P.040	Rewitalizacja zespołu dworsko-parkowego w Kowanówku [Rozbudowa potencjału edukacyjnego, rekreacyjnego i integracji społecznej Gminy]	√			√	√
P.041	<i>Rewitalizacja zespołu parkowo-pałacowego w Rożnowie</i> [Rozbudowa potencjału edukacyjnego, rekreacyjnego i integracji społecznej Gminy: Uporządkowanie i udostępnienie terenu zespołu parkowo-pałacowego wraz ze stworzeniem ścieżki edukacyjnej]	√			√	√

Kod	Tytuł	Aspekt społeczny	Aspekt gospodarczy	Aspekt środowiskowy	Aspekt przestrzenno-funkcjonalny	Aspekt techniczny
P.042	<i>Rewitalizacja terenu przykościelnego w Rożnowie</i> [Poprawa dostępności przestrzeni rekreacyjnych i integracji społecznej: Rewitalizacja i uporządkowanie zieleni, modernizacja alejek, realizacja małej architektury oraz realizacja infrastruktury technicznej]	√			√	√
Kod	Tytuł	Aspekt społeczny	Aspekt gospodarczy	Aspekt środowiskowy	Aspekt przestrzenno-funkcjonalny	Aspekt techniczny
R.001	<i>Most Zachodni</i> [Wykształcenie powiązania przestrzennego umożliwiającego połączenie brzegów Warty – przeprawa z części północnej na przedłużeniu ul. Wodnej w Obornikach, z nadbrzeżem południowym (zadanie połączone dla podobszaru rewitalizacji 2 i 5)]	√	√	√	√	√
R.002	<i>Port im. księcia Bolesława Pobożnego</i> [Reaktywacja portu rzeczno-transport i turystyka]	√	√	√	√	√
R.003	<i>Most Wroniecki</i> [Realizacja przeprawy przez Wartę – reaktywacja promu wodnego lub budowa mostu]	√	√	√	√	√

## 6.2. Mechanizm komplementarności przestrzennej

Mechanizm komplementarności przestrzennej odwołuje się do relacji między ograniczonym terytorialnie zasięgiem fizycznych lub organizacyjnych działań rewitalizacji z zasięgiem oddziaływania znacząco wykraczającym poza wyznaczone podobszary rewitalizacji. Projekty realizowane na terenie sołectwa Objezierze, Ocieszyn, Rożnowo czy Wargowo będą przynosić pozytywne skutki całej społeczności tych sołectw, natomiast pozostałe podobszary mają oddziaływanie jeszcze bardziej znaczące, bo niekiedy – jak w przypadku Kowanówka (szpital) czy Kiszewa (dotyczące także osób spoza obszaru rewitalizacji) – wszystkich mieszkańców Gminy.

Program rewitalizacji będzie efektywnie oddziaływał na cały obszar dotknięty kryzysem. Prowadzone działania nie spowodują przenoszenia problemów z obszarów rewitalizacji na inne obszary. Nie będą również prowadzić do niepożądanych efektów społecznych takich jak segregacja społeczna i wykluczenie.

Należy zauważyć, że poszczególne zadania – projekty przewidziano w formule pozwalającej na wzmacnianie efektów osiąganych w danym podobszarze wskutek równoległego wprowadzenia rozwiązań przestrzennych w innym obszarze. Zasadniczo obszar zdegradowany o kluczowym znaczeniu, wyznaczony w toku prac nad niniejszym programem rewitalizacji, to tereny miasta Oborniki oraz strategicznie ważne obszary wiejskie, które podzielić można na obszary rozwoju aglomeracji miasta Poznania – czyli oś północ-południe od południowej granicy Gminy do miasta Oborniki, obszary interwencji przestrzennych zorientowanych na tworzenie powiązań wewnątrzgminnych i działań udrażniających komunikację, a także interwencje punktowe.

Miasto Oborniki w okresie po 1989 roku doświadczyło szeregu transformacji gospodarczych i społecznych mających znaczące oddziaływanie na sferę przestrzenną. Analiza LPR realizowanego w poprzedniej perspektywie czasowej, a konkretnie skutków wprowadzanych procesów rewitalizacyjnych pokazała potrzebę znacznego poszerzenia terytorialnego oddziaływania procesów rewitalizacji. Jest to związane z odmienną charakterystyką poszczególnych sekcji terytorialnych miasta – z jednej strony to Stare Miasto obejmujące rynek z przyległymi kwartałami zabudowy o średniej intensywności, od 2 do 4 kondygnacji, dalej obszary zabudowy mieszkaniowej wielorodzinnej (bloki) sięgająca od 4 do 5 kondygnacji, odrębnie zróżnicowane obszary zabudowy mieszkaniowej jednorodzinnej, zarówno te położone na wschód od drogi krajowej, jak i te na zachód od rzeki Welny, ponadto tereny przemysłowe i poprzemysłowe. Projekty, które mają wypełnić treścią GPR, są lokalizowane w poszczególnych strefach miasta i wzmacniają wzajemnie pozytywne oddziaływanie na przestrzeń Gminy.

Oś aglomeracyjna to obszar podstawowej koncentracji potencjalnego rozwoju przestrzennego wykazujący niesatysfakcjonujący poziom harmonii rozwoju tkanki przestrzennej. Jest to teren intensyfikacji zabudowy mieszkaniowej pozbawionej w chwili obecnej wystarczającego zaplecza usługowego, infrastrukturalnego i publicznego. Projekty zorientowane wzdłuż tej osi synergicznie wspierają transformację jakościową przestrzeni Gminy.

Przestrzennie projekty przepraw przez rzekę Wartę można zdefiniować jako interwencje punktowe, jednak wyznaczono dla nich odrębną kategorię - interwencji przestrzennych zorientowanych na tworzenie powiązań wewnątrzgminnych i działań udrażniających komunikację. Są to bardzo istotne przedsięwzięcia zmieniające w znacznym stopniu jakość powiązań wewnątrzgminnych, dostępność infrastruktury, komfort życia, jednak z zastrzeżeniem, że skala potencjalnej interwencji stanowi duże wyzwanie dla ekonomicznych podstaw funkcjonowania Gminy, o ile projekt nie miałby być realizowany z większościowym udziałem podmiotów trzecich.

Interwencje punktowe to sieć drobnych skalą działań, które należy widzieć jako tworzenie lub wzmacnianie miejsc aktywizacji społecznej na obszarach pozamiejskich. Obejmuje to Kowanówko, Rożnowo, itp. i stanowi niezbędne dopełnienie działań rewitalizacyjnych.

### 6.3. Mechanizm komplementarności problemowej

Mechanizm komplementarności przestrzennej i problemowej odwołuje się do relacji Zaplanowane projekty rewitalizacyjne dopełniają się tematycznie. Program rewitalizacji będzie oddziaływał na obszar rewitalizacji w aspekcie społecznym i aspekcie przestrzenno-funkcyjnym. Dzięki tak skonstruowanemu mechanizmowi prowadzona rewitalizacja staje się kompleksowa, wielowątkowa, a realizowane projekty stanowią impuls prowadzący wskazany podobszar do pożądanego stanu. Podczas podejmowania strategicznych decyzji przez samorząd lokalny na innych polach, pod uwagę brane będą zaplanowane działania rewitalizacyjne, aby zapewnić lepszą koordynację tematyczną i organizacyjną działań administracji. Komplementarność problemową zapewniono dzięki zgodności programu rewitalizacji z dokumentami strategicznymi w ujęciu poziomym i pionowym.

W GPR przyjęto rozwiązania sprzyjające osiągnięciu komplementarności proceduralno-instytucjonalnej umożliwiając efektywne współdziałanie na jego rzecz różnych instytucji oraz wzajemne uzupełnianie się i spójność procedur.

Tab. 29. Tabela – zagadnienia problemowe a projekty wchodzące w skład GPR (nie obejmuje uzupełniających)

Sfera problemowa	Projekt	Kod projektu
Projekty „miękkie” – aktywizacja i edukacja społeczna lub kulturowa	Szkolenie z zakładania i prowadzenia działalności gospodarczej	P.001
	Wprowadzenie profilaktycznych programów zdrowotnych i prospołecznych	P.002
	Organizacja szkoleń dla mieszkańców, z zakresu możliwości uruchomienia procesów rewitalizacyjnych zmierzających do poprawy stanu technicznego i wizualnego zabudowy	P.011
	Szkolenie z prowadzenia gospodarstwa agroturystycznego	P.037
	Organizacja w Zespole Szkół Specjalnych (budynek szkoły i teren przyległy) cyklicznych imprez o charakterze kulturalnym i sportowym dla dzieci i młodzieży	P.039
	Organizacja cyklicznych imprez o charakterze kulturalnym i prozdrowotnym dla pacjentów szpitala i społeczności Gminy	P.023
Budowa potencjału gospodarczego i społecznego zaplecza bytowego (likwidacja bezrobocia)	<i>Port im. księcia Bolesława Pobożnego</i> [Reaktywacja portu rzecznego – transport i turystyka]	R.002
Projekty związane z poprawą bezpieczeństwa	<i>Monitoring Rejon Czarnkowska</i> [Rozbudowa monitoringu miejskiego - rejon Czarnkowskiej]	P.003
	<i>Monitoring Stare Miasto</i> [Rozbudowa monitoringu miejskiego - Stare Miasto]	P.007
	<i>Monitoring Centrum</i> Rozbudowa monitoringu miejskiego „Centrum”	P.013
Projekty udostępniające przestrzeń integracji oraz aktywizacji gospodarczej mieszkańców – ciągi	<i>Bulwar nad Wełną 1</i> [Budowa ciągów spacerowych wzdłuż Wełny]	P.006
	<i>Bulwar nad Wełną 2</i> [Budowa ciągów spacerowych wzdłuż rz. Wełny i kładki dla pieszych na rzece, na przedłużeniu dz. nr ewid. 1560 w Obornikach]	P.009
	Rewitalizacja parku 3 Maja w Obornikach	P.010
	<i>Rynek i deptak Marszałka Józefa Piłsudskiego</i> [Rewitalizacja przestrzeni rynku w Obornikach oraz przestrzeni przyrynkowych, budowa deptaku wzdłuż ul. Marsz. J. Piłsudskiego od	P.012

Sfera problemowa	Projekt	Kod projektu
	ul. Ogrodowej do ul. Lipowej, a także rewitalizacja terenu wokół ruin poklasztornych]	
	<i>Plac Dworcowy</i> [Stworzenie przestrzeni publicznej integrującej życie mieszkańców przy Dworcu PKS]	P.015
	<i>Marina Południe + Bulwar Nadwarciański Południe</i> [Zagospodarowanie terenu wokół planowanej mariny i bulwar południowy]	P.020
	Wprowadzenie terenu zielni urządzonej (park, skwer), bufory zieleni na terenach położonych przy rz. Warcie	P.018
	<i>Plaża Objezierze</i> [Zagospodarowanie terenów przy zbiorniku wodnym – plaża, wykorzystanie zbiornika jako kąpielisko, budowa obiektów towarzyszących]	P.025
	<i>Plac im. Piotra Wedelickiego w Objezierzu</i> [Zagospodarowanie dz. nr ewid. 58 w Objezierzu – budowa placu w obszarze zieleni urządzonej z miejscem umożliwiającym organizację imprez kulturalnych – występów]	P.026
Projekty infrastrukturalno—kubaturowe akumulujące funkcje deficytowe lub niezbędne dla naprawy tkanki przestrzennej, w tym projekty z zakresu kultury, rekreacji i sportu, nauki, oświaty, komunikacji i transportu	CRO [Zwiększenie infrastruktury sportowo-rekreacyjnej w ramach parku przy Centrum Rekreacji Oborniki]	P.004
	Budowa i rozbudowa zintegrowanego węzła przesiadkowego Oborniki Miasto	P.016
	Przebudowa targowiska miejskiego w Obornikach	P.017
	OOK [Przebudowa i rozbudowa Obornickiego Ośrodka Kultury wraz z zagospodarowaniem przyległego terenu – parku]	P.021
	Budowa zintegrowanego węzła przesiadkowego w Wargowie	P.034
	<i>Park wiejski w Wargowie</i> [Zagospodarowanie terenu pod park wiejski z centralnym placem i małą architekturą poprzedzone wykupem przez Gminę części dz. nr ewid. 209/4 w Wargowie (teren pomiędzy zbiornikiem wodnym a drogą powiatową)] (1) lub wariantowo również teren części bądź całości dz. nr ewid. 207/3 w Wargowie z przeznaczeniem sportowo-rekreacyjnym (2)	P.036
Projekty infrastrukturalne – strategiczne	<i>Most Zachodni</i> [Wykształcenie powiązania przestrzennego umożliwiającego połączenie brzegów Warty – przeprawa z części północnej na przedłużeniu ul. Wodnej w Obornikach, z nadbrzeżem południowym (zadanie połączone dla podobszaru rewitalizacji 2 i 5)]	R.001
	<i>Most Wroniecki</i> [Realizacja przeprawy przez Wartę – reaktywacja promu wodnego lub budowa mostu]	R.003
Projekty infrastrukturalne – drogi (inne niż rowerowe), ciągi piesze	Budowa nowych i modernizacja istniejących chodników w Objezierzu	P.024
	Budowa chodników i remont jezdni wszystkich dróg gminnych zlokalizowanych w podobszarze rewitalizacji Ocieszyn	P.029
	Budowa chodników i remont jezdni wszystkich dróg gminnych zlokalizowanych w podobszarze rewitalizacji w Nieczajnej	P.031



Sfera problemowa	Projekt	Kod projektu
	Budowa chodników i remont jezdni wszystkich dróg gminnych (1) oraz opcjonalnie budowa chodników przy drogach powiatowych (1) zlokalizowanych w podobszarze rewitalizacji w Wargowie	P.033
	<i>Rewitalizacja ulicy Miłowody</i> [Poszerzenie ul. Miłowody – budowa chodników i remont jezdni z dostosowaniem do osób niepełnosprawnych w tym z realizacją zatoki drogowej dla niepełnosprawnych]	P.038
Projekty infrastrukturalne – drogi rowerowe	<i>Droga rowerowa Centrum</i> [Budowa ścieżek rowerowych, od rynku, poprzez ul. Wjazdową, Kowalską i ul. 3 maja w kierunku PKP Dworzec Miasto, przebudowa części rynku, w tym realizacja szalek miejskich]	P.008
	<i>Droga rowerowa ul. Piłsudskiego – ul. Powstańców Wlkp.</i> [Budowa ścieżek rowerowych wzdłuż ul. Marsz. J. Piłsudskiego od południowej granicy podobszaru rewitalizacji w kierunku północnym, dalej ul. Staszica do ul. 11 Listopada do granicy podobszaru rewitalizacji oraz wzdłuż ul. Kopernika od ul. Marsz. J. Piłsudskiego, dalej wzdłuż ul. Młyńskiej, dalej na południe wzdłuż ul. Lipowej do ul. Powstańców Wlkp.]	P.014
	<i>Droga rowerowa ul. Armii Poznań – ul. Szamotulska</i> [Budowa ścieżki rowerowej wzdłuż ul. Armii Poznań, od ul. Szamotulskiej na południe w kierunku OOK]	P.019
	<i>Droga rowerowa ul. Staszica</i> [Budowa ścieżki rowerowej wzdłuż ul. Staszica]	P.022
	<i>Droga rowerowa Objezierze - Sepno</i> [Budowa ścieżki rowerowej wzdłuż drogi biegnącej na północ w kierunku Objezierza i na południe w kierunku Sepna]	P.032
Interwencje punktowe wzmacniające tożsamość i tworzące sieć lokalnych węzłów aktywizujących społeczność	<i>Plac Św. Krzyża</i> Uporządkowanie terenu wokół kościoła Świętego Krzyża, wykształcenie przestrzeni ogniskującej życie społeczne	P.005
	Modernizacja zabytkowego wnętrza Domu Kultury w Objezierzu	P.027
	Rewitalizacja zespołu dworsko-parkowego w Ocieszynie	P.030
	Gminny punkt opieki zdrowotnej w Wargowie	P.035
	Rewitalizacja zespołu dworsko-parkowego w Kowanówku	P.040
	<i>Rewitalizacja zespołu parkowo-pałacowego w Rożnowie</i> [Uporządkowanie i udostępnienie terenu zespołu parkowo-pałacowego wraz ze stworzeniem ścieżki edukacyjnej]	P.041
	<i>Rewitalizacja terenu przykościelnego w Rożnowie</i> [Rewitalizacja i uporządkowanie zieleni, modernizacja alejek, realizacja małej architektury oraz realizacja infrastruktury technicznej]	P.042
Zagadnienia „miękkie” inne – proces przygotowania transformacji przestrzennych	<i>Konsolidacja Objezierza</i> [Konsolidacja, poprzez opracowanie MPZP, terenów zabudowy przy jednoczesnej ochronie terenów rolnych]	P.028

#### 6.4. Mechanizm komplementarności proceduralno-instytucjonalnej

Efektywne współdziałanie różnych instytucji na rzecz procesu rewitalizacji wymaga systemu zarządzania realizacją by poszczególni uczestnicy procesu w ramach spójnych procedur wspierali swoje działania, uzupełniali kompetencyjnie, integrowali wysiłki samorządu gminnego i jego jednostek organizacyjnych, a także pomocniczych, organizacji pozarządowych, sektora podmiotów gospodarczych i mieszkańców Gminy. System zarządzania programem rewitalizacji został osadzony w systemie działania i zarządzania Gminy Oborniki w związku z czym zapewniona jest komplementarność proceduralna i instytucjonalna.

#### 6.5. Mechanizm komplementarności międzyokresowej

Na obszarze Miasta Oborniki obowiązywał na lata 2012-2020 Lokalny Plan Rewitalizacji dla Miasta Oborniki (LPR) obejmujący dwa podobszary położone w mieście Oborniki (brak jest obowiązującego dokumentu tego typu dla obszarów położonych poza miastem Oborniki). Zakres terytorialny tych podobszarów pokrywa się z podobszarami ujętymi w niniejszym GPR:

Obszar I:

- podobszar obszaru rewitalizacji (OR) 2 - OBORNIKI 2 – „REJON CZARNKOWSKIEJ” – w znaczącej części,
- podobszar obszaru rewitalizacji (OR) 3 - OBORNIKI 3 – „STARE MIASTO” – w całości,
- podobszar obszaru rewitalizacji (OR) 4 - OBORNIKI 4 – „CENTRUM” – w znaczącej części,
- podobszar obszaru rewitalizacji (OR) 5 - OBORNIKI 5 – „POŁUDNIE WARTY” – w znaczącej części,
- podobszar obszaru rewitalizacji (OR) 6 - OBORNIKI 6 – „OŚRODEK KULTURY” – w całości,
- podobszar obszaru rewitalizacji (OR) 8 - OBORNIKI 8 – „WSCHÓD” – w znaczącej części,

Obszar II:

- podobszar obszaru rewitalizacji (OR) 1- OBORNIKI 1 – „REJON OBRZYCKIEJ” – w niewielkiej części,
- podobszar obszaru zdegradowanego (OZ) 1 - OBORNIKI 1 – „OSIEDLE LEŚNE I REJON OBRZYCKIEJ” (nie stanowiący obecnie w projekcie obszaru rewitalizacji) – w całości.

Należy zatem zauważyć, że zamierzenia rewitalizacyjne, wobec braku pełnej realizacji LPR, są w aktualnym GPR kontynuowane i łączą się zarówno w planowanych środkach, jak i zamierzonych rezultatach, z dotychczasowymi elementami programowymi zapisanymi w LPR. Jest to więc kontynuacja zaplanowanych oraz wdrożonych zamierzeń rewitalizacyjnych.

Tab. 30. Wykaz projektów objętych Lokalnym Programem Rewitalizacji na lata 2012-2020

WYKAZ PROJEKTÓW PLANOWANYCH DO REALIZACJI W RAMACH LOKALNEGO PROGRAMU REWITALIZACJI DLA MIASTA OBORNIKI W LATACH 2012-2020						
Podmioty zaangażowane w realizację projektu	Nazwa projektu	Lokalizacja	Obszar	Szacowana wartość	Przewidywany termin realizacji	Stan realizacji Z- zrealizowano; T-w trakcie; P- planowane
Gmina Oborniki	Termomodernizacja zespołu szkół przy ulicy Obrzyckiej	ul. Obrzycka 88	II	1 500 000	2013	Z
	Remont mostu drewnianego na „Młynówce”	ul. Chłopska	I	500 000	2013 – 2014	Z
	Budowa drogi łączącej ulice Łukowską i Kowanowską w Obornikach			1 700 000	2014-2016	Z
	Rewitalizacja terenu po dworcu autobusowym	ul. Powstańców Wielkopolskich	I	5 000 000	2013– 2018	T
	Modernizacja targowiska miejskiego	ul. Chłopska	I	500 000	2017 - 2018	T

	Rewitalizacja Rynku w Obornikach. II etap modernizacja płyty rynku wraz z układem komunikacyjnym	Rynek	I	1 500 000 – 2 000 000	2017 -2020	T
	Budowa przystani wodnej	potencjalne lokalizacje: - północna strona Warty ( okolice ulic: Zamkowa, Krótka i Średnia) - południowa strona Warty ( okolica ul. Armii Poznań)	I	2 000 000	2016-2020	P
	Zagospodarowanie kąpieliska ( Żwir-ki) w Obornikach –II etap	ul. Kowanowska	I	1 500 000	2019-2021	T
	Budowa promenady nadwarciańskiej wraz z zagospodarowaniem terenu oraz rewitalizacja zabytkowego „klasztorku”	ul. Nadbrzeżna	I	3 000 000	2017 – 2022	P
	Zagospodarowanie terenu rekreacyjnego w obrębie doliny rzeki Welny; II etap „Łazienek Obornickich”		I	1 500 000 – 2 000 000	2017 - 2022	P
	Modernizacja dróg	ul. Dobrzyckiego /Żwirki i Wigury	I	500 000	2019-2022	P
	Budowa ścieżki pieszo – rowerowa wzdłuż ulicy Objezierskiej	od ulicy Armii Poznań do ulicy Poprzecznej wzdłuż ulicy Objezierskiej.	I	450 000	2019-2023	P
Powiat Obornicki /Gmina Oborniki	Przebudowa ul. Obrzyckiej w granicach administracyjnych miasta Oborniki	ul. Obrzycka	II	1 500 000	2014 – 2015	Z
PGKiM w Obornikach	Rewitalizacja kamienic w obrębie Rynku oraz przy ul. Powstańców Wielkopolskich	ul. Rynek 16, 19, 21, 22; ul. Powstańców Wielkopolskich	I	500 000	2018 – 2023	P
	Prace remontowe w mieszkaniowym zasobie komunalnym	ul. Rynek 13; ul. Czarnkowska 8,17; ul. 11 listopada 13; ul. Młyńska 25; Stefanowicza 36; ul. Kopernika 3,17,23, ul. Piłsudskiego 3,18,35,44,46 , ul. Powstańców Wielkopolskich	I	1 500 000	2018 – 2023	P

		h 16				
Polskie Koleje Państwowe / Gmina Oborniki	Rewitalizacja dworca PKP w Obornikach	teren dworca PKP w rejonie ulic: Łukowskiej, Lipowej, Młyńskiej	I	2 000 000	2016 – 2023	T
Obornickie Centrum Sportu	Budowa kortów tenisowych na terenie Obornickiego Centrum Sportu	ul. Objezierska	I	600 000	2015 - 2017	Z
	Budowa boiska o sztucznej nawierzchni na terenie Obornickiego Centrum Sportu	ul. Objezierska	I	700 000	2016 - 2017	Z
	Poszerzenie oferty kompleksu sportowo – rekreacyjnego	ul. ks. Szymańskiego	I	400 000	2016 - 2023	P
Przedsiębiorstwo Wodociągów i Kanalizacji w Obornikach Sp. z o.o.	Zwiększenie atrakcyjności Centrum Rekreacji Oborniki poprzez budowę nowych form rekreacji	ul. Czarnkowska 84	I	4 377 900	2013 – 2023	T
Obornicki Ośrodek Kul-tury	Rozbudowa, przebudowa i remont budynku usługowego –Obornickiego Ośrodka Kultury	ul. Armii Poznań 18	I	5 700 000	2018 – 2023	P
Biblioteki Publicznej Miasta i Gminy im. Antoniego Maleckiego w Obornikach	Zagospodarowanie terenu wokół budynku biblioteki	ul. Kopernika 10	I	450 000	2013 – 2018	T
	Modernizacja piętra biblioteki publicznej o raz zakup wyposażenia.	ul. Kopernika 10	I	450 000	2018 – 2023	P
	Przebudowa i adaptacja pomieszczeń piwnicznych na cele działalności biblioteki publicznej	ul. Kopernika 10	I	1 100 000	2018 – 2023	P
Obornicka Spółka Mieszkańcowa/ Gmina Oborniki	Budowa parkingu osiedlowego	W okolicy skrzyżowania ulic: Obrzycka i Harcmistrza Jana Miękusa	II	300 000	2013 - 2019	T
	Budowa Osiedlowego Centrum Rekreacji	skrzyżowanie ulic: Droga Leśna i Harcmistrza Jana Miękusa	II	1 500 000	2013 - 2023	P
Powiat Obornicki	Remont i rozbudowa Szpitala Powiatowego Obornikach	ul. Szpitalna	I	12 000 000	2015 – 2023	T
	Remont i termomodernizacja budynku LO w Obornikach wraz z pokryciem dachowym	ul. Mickiewicza 3	I	1 200 000	2016 – 2020	P
Parafia Rzymskokatolicka pw. Św. Józefa Oblubieńca NMP	Modernizacja świetlicy	ul. Lipowa 3	I	300 000	2015 - 2017	P
	Termomodernizacja budynku parafialnego	ul. Lipowa 10	I	150 000	2013 - 2019	P
	Renowacja Kościoła Św. Józefa Oblubieńca NMP	ul. Mickiewicza 2	I	1 000 000	2013 - 2019	P
Parafia Miłosierdzia Bożego w Obornikach	Renowacja Kościoła Świętego Krzyża	ul. Obrzycka 2	I	1 500 000	2013 - 2020	T
Parafia Najświętszej Marii Panny Wniebowziętej	Wymiana posadzki w Kościele Najświętszej Marii Panny Wniebowziętej Renowacja organ w Kościele	ul. Kościelna 2	I	300 000	2017 - 2018	P

	Najświętszej Marii Panny Wniebowziętej					
	Termomodernizacja wraz z remontem dachów budynków parafialnych	ul. Kościelna 2	I	250 000	2017 - 2019	P
	Renowacja organ w Kościele Najświętszej Marii Panny Wniebowziętej	ul. Kościelna 2	I	500 000	2019 - 2020	P
PHU RAJBUD s.j. Bogumiła Bulmańska Andrzej Bednarz	Kompleks handlowo – usługowy wraz z terenem spacerowo – wypoczynkowym usytuowanym przy ujściu rzeki Welny do Warty	ul. Czarnkowska 21a , ul. Czarnkowska 19	I	6 000 000	2018 – 2020	P
Daria i Krzysztof Nadstaga Biuro projektowe : "Proforma" Daria Kita	Rewitalizacja budynku Młyna Dalhmanna wraz z zagospodarowaniem terenu	ul. Chłopska 1	I	7 000 000 – 10 000 000	2018 – 2023	P

Zgodnie z poniższą tabelą część przedsięwzięć ma swoją kontynuację lub rozwinięcie w GPR w ramach podstawowych przedsięwzięć, natomiast część oznaczona E to przedsięwzięcia nieobligatoryjne.

Tab. 31. Tabela powiązań składników LPR z przedsięwzięciami przewidzianymi w GPR

Tabela powiązań składników LOKALNEGO PROGRAMU REWITALIZACJI DLA MIASTA OBORNIKI W LATACH 2012-2020 z przedsięwzięciami przewidzianymi w GMINNYM PROGRAMIE REWITALIZACJI GMINY OBORNIKI na lata 2016-2026						
Podmioty zaangażowane w realizację projektu	Nazwa projektu	Lokalizacja	Obszar w GPR [nr]	Składnik i nr przedsięwzięcia	Nr podobszaru rewitalizacji	
Gmina Oborniki	Rewitalizacja terenu po dworcu autobusowym	ul. Powstańców Wielkopolskich	I	P.015	R.4.	
	Modernizacja targowiska miejskiego	ul. Chłopska	I	P.017	R.4.	
	Rewitalizacja Rynku w Obornikach. II etap modernizacja płyty rynku wraz z układem komunikacyjnym	Rynek	I	P.012	R.3.	
	Budowa przystani wodnej	potencjalne lokalizacje: - północna strona Warty (okolice ulic: Zamkowa, Krótka i Średnia) - południowa strona Warty (okolice ul. Armii Poznań)	I	P.020	R.3. lub R.5.	
	Zagospodarowanie kąpieliska (Żwirki) w Obornikach –II etap	ul. Kowanowska	I	E.001	R.8.	
	Budowa promenady nadwarciańskiej wraz z zagospodarowaniem terenu oraz rewitalizacja zabytkowego „klasztorku”	ul. Nadbrzeżna	I	P.006 i P.012	R.3.	
	Zagospodarowanie terenu rekreacyjnego w obrębie doliny rzeki Welny; II etap „Łazienek Obornickich”		I	E.002	R.4.	
	Modernizacja dróg	ul. Dobrzyckiego /Żwirki i Wigury	I	E.003	R.4.	
	Budowa ścieżki pieszo – rowerowa wzdłuż ulicy Objezierskiej	od ulicy Armii Poznań do ulicy Poprzecznej wzdłuż ulicy	I	P.019 i E.004	R.5. i R.6.	

		Objezierskiej.			
PGKiM w Obornikach	Rewitalizacja kamienic w obrębie Rynku oraz przy ul. Powstańców Wielkopolskich	ul. Rynek 16, 19, 21, 22; ul. Powstańców Wielkopolskich	I	P.012	R.3.
	Prace remontowe w mieszkaniowym zasobie komunalnym	ul. Rynek 13; ul. Czarnkowska 8,17; ul. 11 listopada 13; ul. Młyńska 25; Stefanowicza 36; ul. Kopernika 3,17,23, ul. Piłsudskiego 3,18,35,44,46, ul. Powstańców Wielkopolskich 16	I	E.005	R.2., R.3., R.4.
Polskie Koleje Państwowe / Gmina Oborniki	Rewitalizacja dworca PKP w Obornikach	teren dworca PKP w rejonie ulic: Łukowskiej, Lipowej, Młyńskiej	I	P.016	R.4.
Obornickie Centrum Sportu	Poszerzenie oferty kompleksu sportowo – rekreacyjnego	ul. ks. Szymańskiego	I	E.006	R.3.
Przedsiębiorstwo Wodociągów i Kanalizacji w Obornikach Sp. z o.o.	Zwiększenie atrakcyjności Centrum Rekreacji Oborniki poprzez budowę nowych form rekreacji	ul. Czarnkowska 84	I	P.004	R.2.
Obornicki Ośrodek Kultury	Rozbudowa, przebudowa i remont budynku usługowego – Obornickiego Ośrodka Kultury	ul. Armii Poznań 18	I	P.021	R.6.
Biblioteki Publicznej Miasta i Gminy im. Antoniego Maleckiego w Obornikach	Zagospodarowanie terenu wokół budynku biblioteki	ul. Kopernika 10	I	E.007	R.4.
	Modernizacja piętra biblioteki publicznej o raz zakup wyposażenia.	ul. Kopernika 10	I	E.008	R.4.
	Przebudowa i adaptacja pomieszczeń piwnicznych na cele działalności biblioteki publicznej	ul. Kopernika 10	I	E.009	R.4.
Obornicka Spółka Mieszkaniowa/ Gmina Oborniki	Budowa parkingu osiedlowego	W okolicy skrzyżowania ulic: Obrzycka i Harcmistrza Jana Miękususa	II	E.010	R.1.
	Budowa Osiedlowego Centrum Rekreacji	skrzyżowanie ulic: Droga Leśna i Harcmistrza Jana Miękususa	II	E.011	X
Powiat Obornicki	Remont i rozbudowa Szpitala Powiatowego Obornikach	ul. Szpitalna	I	E.012	R.4.
	Remont i termomodernizacja budynku LO w Obornikach wraz z pokryciem dachowym	ul. Mickiewicza 3	I	E.013	R.3.
Parafia Rzymskokatolicka pw. Św. Józefa Oblubieńca NMP	Modernizacja świetlicy	ul. Lipowa 3	I	E.014	R.3.
	Termomodernizacja budynku parafialnego	ul. Lipowa 10	I	E.015	R.3.
	Renowacja Kościoła Św. Józefa Oblubieńca NMP	ul. Mickiewicza 2	I	E.016	R.3.
Parafia Miłosierdzia Bożego w Obornikach	Renowacja Kościoła Świętego Krzyża	ul. Obrzycka 2	I	P.005	R.2.
Parafia Najświętszej Marii Panny Wniebowziętej	Wymiana posadzki w Kościele Najświętszej Marii Panny Wniebowziętej Renowacja organ w Kościele Najświętszej Marii Panny Wniebowziętej	ul. Kościelna 2	I	E.017	R.3.

	Termomodernizacja wraz z remontem dachów budynków parafialnych	ul. Kościelna 2	I	E.018	R.3.
	Renowacja organ w Kościele Najświętszej Marii Panny Wniebowziętej	ul. Kościelna 2	I	E.019	R.3.
PHU RAJBUD s.j. Bogumiła Bulmańska Andrzej Bednarz	Kompleks handlowo – usługowy wraz z terenem spacerowo – wypoczynkowym usytuowanym przy ujściu rzeki Wełny do Warty	ul. Czarnkowska 21a , ul. Czarnkowska 19	I	E.020	R.2.
Daria i Krzysztof Nadstaga Biuro projektowe : "Proforma" Daria Kita	Rewitalizacja budynku Młyna Dalhmanna wraz z zagospodarowaniem terenu	ul. Chłopska 1	I	P.023	R.8.

Dzięki tak zarysowanej problematyce ciągłości i spójności działań gminnych w zakresie rewitalizacji osiągnana ma być komplementarność międzyokresowa, wykorzystując dorobek perspektywy finansowej lat 2007-2013, w tym zaangażowania środków wspólnotowych, szczególnie w ramach polityki spójności na ten okres). Pozwala to również na dopełnianie przedsięwzięć już zrealizowanych projektami komplementarnymi realizowanymi w ramach polityki spójności 2014-2020.

## 6.6. Mechanizm komplementarności źródeł finansowania

Projekty rewitalizacyjnej zawarte w niniejszym programie będą finansowane m.in. w oparciu o środki z Europejskiego Funduszu Rozwoju Regionalnego (EFRR), Europejskiego Funduszu Społecznego (EFS), Funduszy Spójności (FS) oraz ze środków własnych Gminy Oborniki. Niewykluczone jest również angażowanie w proces rewitalizacji kapitału prywatnego (np. przedsiębiorców), jak również wykorzystanie formuły partnerstwa publiczno-prywatnego.

Komplementarność źródeł finansowania, w kontekście polityki spójności 2021-2027, musi oznaczać dla projektów objętych niniejszym GPR, że poszczególne projekty rewitalizacyjne opierają się na uzupełnianiu i łączeniu wsparcia ze środków Europejskich Funduszy Strukturalnych i Inwestycyjnych i wykluczeniu ryzyka podwójnego dofinansowania w odniesieniu do tych samych komponentów. To oznacza, że choć bezwzględnie należy odrzucać sytuacje finansowania danego komponentu z różnych źródeł, to różne źródła finansujące różne komponenty, powiązane ze sobą i prowadzące do wspólnych, komplementarnych efektów, są już dopuszczalne i pożądane.

Koordynacja i synergia projektów rewitalizacyjnych finansowanych szczególnie w ramach EFS i EFRR jest realizowana w szczególności w ramach projektów o wspólnym lub zbliżonym rdzeniu co do treści projektu, a zatem i przedmiotu zainteresowania. W większości projektów zachęca się także do wykorzystywania, obok źródeł publicznych, prywatnych źródeł finansowania. Zwłaszcza zachętę tą powinno się kierować do podmiotów pochodzących lub funkcjonujących na stałe na terenie Gminy, co ma kluczowe znaczenie dla dynamiki pożądanych zmian.

## 6.7. Interesariusze rewitalizacji

Partycypacja społeczna jest nieodłącznym elementem procesu rewitalizacji i stanowi fundament działań na każdym etapie tego procesu (diagnozowanie, programowanie, wdrażanie, monitorowanie). Wiadomym jednakże jest to, że zróżnicowane formy partycypacji mogą mieć odmienne oddziaływanie i skutki, a kluczem do wywołania trwałych przemian jest znacząca, jakościowa zmiana postaw obywatelskich, nie zawsze łatwa do wygenerowania. Sama partycypacja, która zgodnie z systematyką zaproponowaną przez Sherry Arnstein, na

drabinie form partycypacji zaczyna się dopiero na szóstym szczeblu w postaci partnerstwa (a wyżej delegacji władzy i kontroli obywatelskiej) i wymaga ukształtowanej świadomości. Formy prostsze, takie jak informowanie, konsultowanie i pacyfikacja (placation) mogą być elementami kontrybucji na rzecz prawdziwej partycypacji. Jednak warto tu też podkreślić, że jeśli nawet GPR nie ma mocy narzucenia tego wysokiego standardu współpracy społecznej, to stanowi ważny fundament do takiego kształtowania postaw społecznych.

Ideą rewitalizacji jest wyprowadzenie ze stanu kryzysowego obszarów zdegradowanych, poprzez prowadzone w sposób kompleksowy, zintegrowane działania na rzecz lokalnej społeczności, przestrzeni i gospodarki, które są skoncentrowane terytorialnie i prowadzone przez interesariuszy rewitalizacji na podstawie GPR. Podmioty zaliczane do interesariuszy rewitalizacji są następujące:

- mieszkańcy obszaru rewitalizacji (wszystkich podobszarów składających się na cały obszar),
- właściciele, użytkownicy wieczystości, podmioty zarządzające nieruchomościami na obszarze rewitalizacji,
- pozostali mieszkańcy Gminy Oborniki,
- podmioty prowadzące działalność gospodarczą na obszarze rewitalizacji,
- podmioty prowadzące działalność gospodarczą na obszarze Gminy,
- podmioty zamierzające prowadzić działalność gospodarczą na obszarze Gminy (w tym także być może na obszarze rewitalizacji),
- NGOs, stowarzyszenia i inne podmioty prowadzące działalność społeczną na obszarze rewitalizacji,
- NGOs, stowarzyszenia i inne podmioty prowadzące działalność społeczną na obszarze Gminy,
- NGOs, stowarzyszenia i inne podmioty zamierzające prowadzić działalność gospodarczą na obszarze Gminy (w tym także być może na obszarze rewitalizacji),
- JST – Gmina Oborniki i jej jednostki organizacyjne,
- organy władzy publicznej.

## 6.8. Formy partycypacji społecznej

System powiązanych ze sobą aktywności ma za zadanie zmobilizować interesariuszy i zapewnić ich czynny udział w procesie rewitalizacji. Do aktywności tych należy skoordynowane prowadzenie szeregu akcji ukierunkowanych na partycypację:

- konsultacje społeczne,
- ankietyzacja i raportowanie,
- ewaluacja społeczna i społeczne wnioski kontrolne,
- debaty publiczne,
- zbieranie uwag i wniosków,
- warsztaty,
- inne suplementarne formy.

Gminny Program Rewitalizacji Gminy Oborniki został wypracowywany przez samorząd gminny i poddany dyskusji w oparciu o diagnozę lokalnych problemów społecznych, gospodarczych, przestrzenno-funkcjonalnych, technicznych i środowiskowych. Prace nad przygotowaniem programu opierały się na współpracy ze wszystkimi grupami interesariuszy, w tym szczególnie ze społecznością zamieszkującą obszar rewitalizacji, przedsiębiorcami i organizacjami pozarządowymi oraz innymi użytkownikami obszaru.

Problematyka społecznej partycypacji wiąże się z dwoma aspektami – z jednej strony jest to kwestia stosownej metodologii partycypacji społecznej wdrażanej w ramach realizacji GPR, a w szczególności konkretnych projektów składowych GPR, z drugiej strony to zagadnienie praktycznych możliwości i dysponowania środkami adekwatnymi oraz zapewniającymi racjonalną proporcję między nakładami a osiąganymi efektami. Skuteczność społecznej partycypacji jest limitowana światopoglądem poszczególnych członków lokalnej społeczności, stanowiąc wypadkową indywidualnych preferencji i przekonań. Jest zatem (skuteczność) pochodną rozwiązań systemowych, których mechanizmy GPR nie mogą samodzielnie narzucić lub rozwiązać – jakość społecznej



partycypacji będzie można indukować przy użyciu rozbudowanych środków, ale niekoniecznie inwestycja w te rozbudowane środki musi okazać się produktywna.

Istotnym wskazaniem dla działań partycypacyjnych jest zastrzeżenie, by kanoniczną dla partycypacji systematykę określoną przez Sherry Phyllis Arnstein (Arnstein, S. R., 1969, A Ladder of Citizen Participation, *Journal of the American Planning Association*, Vol. 35 (4), 216–224) realizować preferencyjnie przy użyciu form nazywanych stopniami władzy obywatelskiej (*degrees of citizen power*), do których należą: kontrola społeczna, delegowanie uprawnień/władzy, oraz partnerstwo. Stopień wyrafinowania tych form partycypacji jest jednak na tyle duży i wymagający skomplikowanego procesu organizacyjnego, że nie w każdym przypadku użycie tych najkorzystniejszych form partycypacyjnych będzie zasadne, a nawet możliwe. Arnstein wskazuje więc na stopnie symboliczne (*degrees of tokenism*), które można wykorzystać jako formy uzupełniające w projektach oddziałujących na wiele sfer życia społeczno-gospodarczego, a jako formy podstawowe w prostych projektach, w których aspekty realizacyjne koncentrują się na rozwiązaniach technicznych lub technologicznych i udział symboliczny nie będzie w tym przypadku zubażający dla skutków partycypacji. Stopnie symbolicznej partycypacji obejmują: działania łagodzące, konsultowanie oraz informowanie. W przypadku stosowania wyłącznie symbolicznych stopni partycypacji należy wprowadzić co najmniej dwie formy określone przez Arnstein.

Na potrzeby GPR wprowadza się następującą matrycę systematyzującą formy partycypacji:

Tab. 32. Katalog form partycypacji społecznej

Stopień partycypacji	Forma partycypacji wg systematyki Arnstein	Forma partycypacji aplikowana w ramach projektów składowych GPR na etapie realizacji	Forma partycypacji aplikowana w ramach projektów składowych GPR na etapie monitoringu
stopień władzy obywatelskiej	Kontrola obywatelska	- prace Komitetu Rewitalizacji (przez delegatów czynnika społecznego) - współudział w procesie decyzyjnym - inne formy	- prace Komitetu Rewitalizacji (przez delegatów czynnika społecznego) - ewaluacja społeczna i społeczne wnioski kontrolne - inne formy
stopień władzy obywatelskiej	Delegowanie uprawnień/władzy	- bezpośrednia partycypacja w realizacji projektu (podmiot kreujący) - współudział w procesie decyzyjnym - inne formy	- bezpośrednia partycypacja w monitorowaniu projektu (podmiot współkontrolujący) - inne formy
stopień władzy obywatelskiej	Partnerstwo	- bezpośrednia partycypacja w realizacji projektu (podmiot współuczestniczący) - współudział w procesie decyzyjnym - inne formy	- warsztaty - konsultacje społeczne - inne formy
stopień symboliczny (partycypacji)	Działania łagodzące	- debaty publiczne - konsultacje społeczne - warsztaty - inne formy	- debaty publiczne - konsultacje społeczne - inne formy

stopień symboliczny (partycypacji)	Konsultowanie	- zbieranie uwag i wniosków - ankietyzacja i raportowanie - inne formy	- zbieranie uwag i wniosków - ankietyzacja i raportowanie - inne formy
stopień symboliczny (partycypacji)	Informowanie	- informowanie za pośrednictwem mediów (publikacje, ulotki, programy, kanały wideo itd.) - tworzenie platform ewaluacyjnych (internet, telefonia komórkowa, inne) – na potrzeby ewaluacji społecznej - raportowanie - inne formy	- informowanie za pośrednictwem mediów (publikacje, ulotki, programy, kanały wideo itd.) - tworzenie platform ewaluacyjnych (internet, telefonia komórkowa, inne) – na potrzeby ewaluacji społecznej - raportowanie - inne formy

W poniższej tabeli zebrano rekomendowane formy partycypacyjne. Uznaje się, dla skuteczności wdrożeń poszczególnych projektów składających się na realizację GPR, że są to wytyczne, których stosowanie ma charakter nieobligatoryjny, jednak z zastrzeżeniem, że (jakiegokolwiek) formy partycypacyjne są obligatoryjne – oznacza to możliwość dostosowania form partycypacji do poszczególnych projektów w zgodzie jednak z nadrzędną zasadą, że należy stosować co najmniej dwie formy partycypacji. Ponadto zarówno w obszarze realizacji projektu jak i realizacji monitoringu należy obligatoryjnie wprowadzać formy partycypacji umożliwiające społeczeństwu udział w procesie decyzyjnym, czego wyrazem będzie również funkcjonowanie Komitetu Rewitalizacji.

Tab. 33. Formy partycypacji rekomendowane dla poszczególnych projektów

Kod	Tytuł	stopnie władzy obywatelskiej oraz stopnie symboliczne (partycypacji) rekomendowane do zastosowania [wytluszczone]	aplikacja na etapie realizacji projektów	aplikacja na etapie monitoringu projektów
P.001	Szkolenie z zakładania i prowadzenia działalności gospodarczej	<ul style="list-style-type: none"> <li>• Kontrola obywatelska</li> <li>• Delegowanie uprawnień/władzy</li> <li>• Partnerstwo</li> <li>• Działania łagodzące</li> <li>• Konsultowanie</li> <li>• Informowanie</li> </ul>	- bezpośrednia partycypacja w realizacji projektu (podmiot współuczestniczący) - warsztaty - informowanie za pośrednictwem mediów (publikacje, ulotki, programy, kanały wideo itd.) - tworzenie platform ewaluacyjnych (internet, telefonia komórkowa, inne) – na potrzeby ewaluacji	- prace Komitetu Rewitalizacji (przez delegatów czynnika społecznego) - ankietyzacja i raportowanie - informowanie za pośrednictwem mediów (publikacje, ulotki, programy, kanały wideo itd.) - tworzenie platform ewaluacyjnych (internet, telefonia komórkowa, inne) – na potrzeby

			społecznej - raportowanie - inne formy	ewaluacji społecznej - raportowanie - inne formy
P.002	Wprowadzenie prospołecznych, profilaktycznych programów zdrowotnych i	<ul style="list-style-type: none"> <li>• Kontrola obywatelska</li> <li>• Delegowanie uprawnień/władzy</li> <li>• Partnerstwo</li> <li>• Działania łagodzące</li> <li>• Konsultowanie</li> <li>• Informowanie</li> </ul>	- bezpośrednia partycypacja w realizacji projektu (podmiot współuczestniczący) - warsztaty - informowanie za pośrednictwem mediów (publikacje, ulotki, programy, kanały wideo itd.) - tworzenie platform ewaluacyjnych (internet, telefonia komórkowa, inne) – na potrzeby ewaluacji społecznej - raportowanie - inne formy	- prace Komitetu Rewitalizacji (przez delegatów czynnika społecznego) - ankietyzacja i raportowanie - informowanie za pośrednictwem mediów (publikacje, ulotki, programy, kanały wideo itd.) - tworzenie platform ewaluacyjnych (internet, telefonia komórkowa, inne) – na potrzeby ewaluacji społecznej - raportowanie - inne formy
P.003	<i>Poprawa bezpieczeństwa na terenie Gminy: monitoring Rejon Czarnkowska</i> [Rozbudowa monitoringu miejskiego - rejon Czarnkowskiej]	<ul style="list-style-type: none"> <li>• Kontrola obywatelska</li> <li>• Delegowanie uprawnień/władzy</li> <li>• Partnerstwo</li> <li>• Działania łagodzące</li> <li>• Konsultowanie</li> <li>• Informowanie</li> </ul>	- współdziałal w procesie decyzyjnym - konsultacje społeczne - zbieranie uwag i wniosków - ankietyzacja i raportowanie - informowanie za pośrednictwem mediów (publikacje, ulotki, programy, kanały wideo itd.) - tworzenie platform ewaluacyjnych (internet, telefonia komórkowa, inne) – na potrzeby ewaluacji społecznej - raportowanie - inne formy	- prace Komitetu Rewitalizacji (przez delegatów czynnika społecznego) - ewaluacja społeczna i społeczne wnioski kontrolne - ankietyzacja i raportowanie - informowanie za pośrednictwem mediów (publikacje, ulotki, programy, kanały wideo itd.) - tworzenie platform ewaluacyjnych (internet, telefonia komórkowa, inne) – na potrzeby ewaluacji społecznej - raportowanie - inne formy
P.004	Poprawa dostępu do infrastruktury sportowo-rekreacyjnej i jej rozbudowa [Zwiększenie infrastruktury sportowo-	<ul style="list-style-type: none"> <li>• Kontrola obywatelska</li> <li>• Delegowanie uprawnień/władzy</li> <li>• Partnerstwo</li> <li>• Działania łagodzące</li> </ul>	- współdziałal w procesie decyzyjnym - debaty publiczne - konsultacje społeczne	- prace Komitetu Rewitalizacji (przez delegatów czynnika społecznego) - ewaluacja

	rekreacyjnej w ramach parku przy Centrum Rekreacji Obornik]	<ul style="list-style-type: none"> <li>• Konsultowanie</li> <li>• Informowanie</li> </ul>	<ul style="list-style-type: none"> <li>- warsztaty</li> <li>- zbieranie uwag i wniosków</li> <li>- ankietyzacja i raportowanie</li> <li>- informowanie za pośrednictwem mediów (publikacje, ulotki, programy, kanały wideo itd.)</li> <li>- tworzenie platform ewaluacyjnych (internet, telefonia komórkowa, inne) – na potrzeby ewaluacji społecznej</li> <li>- raportowanie</li> <li>- inne formy</li> </ul>	<p>społeczna i społeczne wnioski kontrolne</p> <ul style="list-style-type: none"> <li>- ankietyzacja i raportowanie</li> <li>- informowanie za pośrednictwem mediów (publikacje, ulotki, programy, kanały wideo itd.)</li> <li>- tworzenie platform ewaluacyjnych (internet, telefonia komórkowa, inne) – na potrzeby ewaluacji społecznej</li> <li>- raportowanie</li> <li>- inne formy</li> </ul>
P.005	Plac Św. Krzyża Uporządkowanie terenu wokół kościoła Świętego Krzyża, wykształcenie przestrzeni ogniskującej życie społeczne	<ul style="list-style-type: none"> <li>• Kontrola obywatelska</li> <li>• Delegowanie uprawnień/władzy</li> <li>• Partnerstwo</li> <li>• Działania łagodzące</li> <li>• Konsultowanie</li> <li>• Informowanie</li> </ul>	<ul style="list-style-type: none"> <li>- współdział w procesie decyzyjnym</li> <li>- bezpośrednia partycypacja w realizacji projektu (podmiot kreujący)</li> <li>- bezpośrednia partycypacja w realizacji projektu (podmiot współuczestniczący)</li> <li>- debaty publiczne</li> <li>- konsultacje społeczne</li> <li>- warsztaty</li> <li>- zbieranie uwag i wniosków</li> <li>- ankietyzacja i raportowanie</li> <li>- informowanie za pośrednictwem mediów (publikacje, ulotki, programy, kanały wideo itd.)</li> <li>- tworzenie platform ewaluacyjnych (internet, telefonia komórkowa, inne) – na potrzeby ewaluacji społecznej</li> <li>- raportowanie</li> <li>- inne formy</li> </ul>	<ul style="list-style-type: none"> <li>- prace Komitetu Rewitalizacji (przez delegatów czynnika społecznego)</li> <li>- ewaluacja społeczna i społeczne wnioski kontrolne</li> <li>- ankietyzacja i raportowanie</li> <li>- informowanie za pośrednictwem mediów (publikacje, ulotki, programy, kanały wideo itd.)</li> <li>- tworzenie platform ewaluacyjnych (internet, telefonia komórkowa, inne) – na potrzeby ewaluacji społecznej</li> <li>- raportowanie</li> <li>- inne formy</li> </ul>

<p>P.006</p>	<p><i>Bulwar nad Wełną 1</i> Poprawa dostępności przestrzeni rekreacyjnych i integracji społecznej: Budowa ciągów spacerowych wzdłuż Wełny]</p>	<ul style="list-style-type: none"> <li>• Kontrola obywatelska</li> <li>• Delegowanie uprawnień/władzy</li> <li>• Partnerstwo</li> <li>• Działania łagodzące</li> <li>• Konsultowanie</li> <li>• Informowanie</li> </ul>	<ul style="list-style-type: none"> <li>- prace Komitetu Rewitalizacji (przez delegatów czynnika społecznego)</li> <li>- współdział w procesie decyzyjnym</li> <li>- bezpośrednia partycypacja w realizacji projektu (podmiot współuczestniczący)</li> <li>- debaty publiczne</li> <li>- konsultacje społeczne</li> <li>- warsztaty</li> <li>- zbieranie uwag i wniosków</li> <li>- ankietyzacja i raportowanie</li> <li>- informowanie za pośrednictwem mediów (publikacje, ulotki, programy, kanały wideo itd.)</li> <li>- tworzenie platform ewaluacyjnych (internet, telefonia komórkowa, inne) – na potrzeby ewaluacji społecznej</li> <li>- raportowanie</li> <li>- inne formy</li> </ul>	<ul style="list-style-type: none"> <li>- prace Komitetu Rewitalizacji (przez delegatów czynnika społecznego)</li> <li>- ewaluacja społeczna i społeczne wnioski kontrolne</li> <li>- bezpośrednia partycypacja w monitorowaniu projektu (podmiot współkontrolujący)</li> <li>- debaty publiczne</li> <li>- ankietyzacja i raportowanie</li> <li>- informowanie za pośrednictwem mediów (publikacje, ulotki, programy, kanały wideo itd.)</li> <li>- tworzenie platform ewaluacyjnych (internet, telefonia komórkowa, inne) – na potrzeby ewaluacji społecznej</li> <li>- raportowanie</li> <li>- inne formy</li> </ul>
<p>P.007</p>	<p><i>Poprawa bezpieczeństwa na terenie Gminy: Monitoring Stare Miasto</i> [Rozbudowa monitoringu miejskiego - Stare Miasto]</p>	<ul style="list-style-type: none"> <li>• Kontrola obywatelska</li> <li>• Delegowanie uprawnień/władzy</li> <li>• Partnerstwo</li> <li>• Działania łagodzące</li> <li>• Konsultowanie</li> <li>• Informowanie</li> </ul>	<ul style="list-style-type: none"> <li>- współdział w procesie decyzyjnym</li> <li>- konsultacje społeczne</li> <li>- zbieranie uwag i wniosków</li> <li>- ankietyzacja i raportowanie</li> <li>- informowanie za pośrednictwem mediów (publikacje, ulotki, programy, kanały wideo itd.)</li> <li>- tworzenie platform ewaluacyjnych (internet, telefonia komórkowa, inne) – na potrzeby ewaluacji</li> </ul>	<ul style="list-style-type: none"> <li>- prace Komitetu Rewitalizacji (przez delegatów czynnika społecznego)</li> <li>- ewaluacja społeczna i społeczne wnioski kontrolne</li> <li>- ankietyzacja i raportowanie</li> <li>- informowanie za pośrednictwem mediów (publikacje, ulotki, programy, kanały wideo itd.)</li> <li>- tworzenie platform ewaluacyjnych (internet, telefonia</li> </ul>

			społecznej - raportowanie - inne formy	komórkowa, inne) – na potrzeby ewaluacji społecznej - raportowanie - inne formy
P.008	<i>Droga rowerowa Centrum</i> [Rozbudowa infrastruktury zwiększającej dostępność obszarów za pośrednictwem alternatywnych, ekologicznych środków transportu indywidualnego: Budowa ścieżek rowerowych, od rynku, poprzez ul. Wjazdową, Kowalską i ul. 3 maja w kierunku PKP Dworzec Miasto, przebudowa części rynku, w tym realizacja szalek miejskich]	<ul style="list-style-type: none"> <li>• Kontrola obywatelska</li> <li>• Delegowanie uprawnień/władzy</li> <li>• Partnerstwo</li> <li>• Działania łagodzące</li> <li>• Konsultowanie</li> <li>• Informowanie</li> </ul>	- konsultacje społeczne - warsztaty - zbieranie uwag i wniosków - ankietyzacja i raportowanie - informowanie za pośrednictwem mediów (publikacje, ulotki, programy, kanały wideo itd.) - tworzenie platform ewaluacyjnych (internet, telefonia komórkowa, inne) – na potrzeby ewaluacji społecznej - raportowanie - inne formy	- prace Komitetu Rewitalizacji (przez delegatów czynnika społecznego) - ankietyzacja i raportowanie - informowanie za pośrednictwem mediów (publikacje, ulotki, programy, kanały wideo itd.) - tworzenie platform ewaluacyjnych (internet, telefonia komórkowa, inne) – na potrzeby ewaluacji społecznej - raportowanie - inne formy
P.009	<i>Bulwar nad Wełną 2</i> [Poprawa dostępności przestrzeni rekreacyjnych i integracji społecznej: Budowa ciągów spacerowych wzdłuż rz. Wełny i kładki dla pieszych na rzece, na przedłużeniu dz. nr ewid. 1560 w Obornikach]	<ul style="list-style-type: none"> <li>• Kontrola obywatelska</li> <li>• Delegowanie uprawnień/władzy</li> <li>• Partnerstwo</li> <li>• Działania łagodzące</li> <li>• Konsultowanie</li> <li>• Informowanie</li> </ul>	- prace Komitetu Rewitalizacji (przez delegatów czynnika społecznego) - współudział w procesie decyzyjnym - bezpośrednia partycypacja w realizacji projektu (podmiot współuczestniczący) - debaty publiczne - konsultacje społeczne - warsztaty - zbieranie uwag i wniosków - ankietyzacja i raportowanie - informowanie za pośrednictwem mediów (publikacje, ulotki, programy, kanały wideo itd.)	- prace Komitetu Rewitalizacji (przez delegatów czynnika społecznego) - ewaluacja społeczna i społeczne wnioski kontrolne - bezpośrednia partycypacja w monitorowaniu projektu (podmiot współkontrolujący) - debaty publiczne - ankietyzacja i raportowanie - informowanie za pośrednictwem mediów (publikacje, ulotki, programy, kanały wideo itd.) - tworzenie platform ewaluacyjnych (internet, telefonia

			<ul style="list-style-type: none"> <li>- tworzenie platform ewaluacyjnych (internet, telefonia komórkowa, inne) – na potrzeby ewaluacji społecznej</li> <li>- raportowanie</li> <li>- inne formy</li> </ul>	<p>komórkowa, inne) – na potrzeby ewaluacji społecznej</p> <ul style="list-style-type: none"> <li>- raportowanie</li> <li>- inne formy</li> </ul>
P.010	Rewitalizacja parku 3 Maja w Obornikach [Poprawa dostępności przestrzeni rekreacyjnych i integracji społecznej]	<ul style="list-style-type: none"> <li>• Kontrola obywatelska</li> <li>• Delegowanie uprawnień/władzy</li> <li>• Partnerstwo</li> <li>• Działania łagodzące</li> <li>• Konsultowanie</li> <li>Informowanie</li> </ul>	<ul style="list-style-type: none"> <li>- bezpośrednia partycypacja w realizacji projektu (podmiot kreujący)</li> <li>- bezpośrednia partycypacja w realizacji projektu (podmiot współuczestniczący)</li> <li>- współdział w procesie decyzyjnym</li> <li>- debaty publiczne</li> <li>- konsultacje społeczne</li> <li>- warsztaty</li> <li>- zbieranie uwag i wniosków</li> <li>- ankietyzacja i raportowanie</li> <li>- informowanie za pośrednictwem mediów (publikacje, ulotki, programy, kanały wideo itd.)</li> <li>- tworzenie platform ewaluacyjnych (internet, telefonia komórkowa, inne) – na potrzeby ewaluacji społecznej</li> <li>- raportowanie</li> <li>- inne formy</li> </ul>	<ul style="list-style-type: none"> <li>- prace Komitetu Rewitalizacji (przez delegatów czynnika społecznego)</li> <li>- ewaluacja społeczna i społeczne wnioski kontrolne</li> <li>- debaty publiczne</li> <li>- ankietyzacja i raportowanie</li> <li>- informowanie za pośrednictwem mediów (publikacje, ulotki, programy, kanały wideo itd.)</li> <li>- tworzenie platform ewaluacyjnych (internet, telefonia komórkowa, inne) – na potrzeby ewaluacji społecznej</li> <li>- raportowanie</li> <li>- inne formy</li> </ul>

<p>P.011</p>	<p>Organizacja szkoleń dla mieszkańców, z zakresu możliwości uruchomienia procesów rewitalizacyjnych zmierzających do poprawy stanu technicznego i wizualnego zabudowy</p>	<ul style="list-style-type: none"> <li>• Kontrola obywatelska</li> <li>• Delegowanie uprawnień/władzy</li> <li>• Partnerstwo</li> <li>• Działania łagodzące</li> <li>• Konsultowanie</li> <li>• Informowanie</li> </ul>	<ul style="list-style-type: none"> <li>- bezpośrednia partycypacja w realizacji projektu (podmiot współuczestniczący)</li> <li>- warsztaty</li> <li>- informowanie za pośrednictwem mediów (publikacje, ulotki, programy, kanały wideo itd.)</li> <li>- tworzenie platform ewaluacyjnych (internet, telefonia komórkowa, inne) – na potrzeby ewaluacji społecznej</li> <li>- raportowanie</li> <li>- inne formy</li> </ul>	<ul style="list-style-type: none"> <li>- prace Komitetu Rewitalizacji (przez delegatów czynnika społecznego)</li> <li>- ankietyzacja i raportowanie</li> <li>- informowanie za pośrednictwem mediów (publikacje, ulotki, programy, kanały wideo itd.)</li> <li>- tworzenie platform ewaluacyjnych (internet, telefonia komórkowa, inne) – na potrzeby ewaluacji społecznej</li> <li>- raportowanie</li> <li>- inne formy</li> </ul>
<p>P.012</p>	<p><i>Rynek i deptak Marszałka Józefa Piłsudskiego</i> [Poprawa jakości przestrzeni integracji społecznej: Rewitalizacja przestrzeni rynku w Obornikach oraz przestrzeni przyrynkowych, budowa deptaku wzdłuż ul. Marsz. J. Piłsudskiego od ul. Ogrodowej do ul. Lipowej, a także rewitalizacja terenu wokół ruin poklasztornych]</p>	<ul style="list-style-type: none"> <li>• Kontrola obywatelska</li> <li>• Delegowanie uprawnień/władzy</li> <li>• Partnerstwo</li> <li>• Działania łagodzące</li> <li>• Konsultowanie</li> <li>• Informowanie</li> </ul>	<ul style="list-style-type: none"> <li>- prace Komitetu Rewitalizacji (przez delegatów czynnika społecznego)</li> <li>- współdziałanie w procesie decyzyjnym</li> <li>- bezpośrednia partycypacja w realizacji projektu (podmiot współuczestniczący)</li> <li>- debaty publiczne</li> <li>- konsultacje społeczne</li> <li>- warsztaty</li> <li>- zbieranie uwag i wniosków</li> <li>- ankietyzacja i raportowanie</li> <li>- informowanie za pośrednictwem mediów (publikacje, ulotki, programy, kanały wideo itd.)</li> <li>- tworzenie platform ewaluacyjnych (internet, telefonia komórkowa, inne) – na potrzeby ewaluacji społecznej</li> </ul>	<ul style="list-style-type: none"> <li>- prace Komitetu Rewitalizacji (przez delegatów czynnika społecznego)</li> <li>- ewaluacja społeczna i społeczne wnioski kontrolne</li> <li>- bezpośrednia partycypacja w monitorowaniu projektu (podmiot współkontrolujący)</li> <li>- debaty publiczne</li> <li>- ankietyzacja i raportowanie</li> <li>- informowanie za pośrednictwem mediów (publikacje, ulotki, programy, kanały wideo itd.)</li> <li>- tworzenie platform ewaluacyjnych (internet, telefonia komórkowa, inne) – na potrzeby ewaluacji społecznej</li> <li>- raportowanie</li> <li>- inne formy</li> </ul>



			- raportowanie - inne formy	
P.013	<p><i>Poprawa bezpieczeństwa na terenie Gminy: monitoring Centrum</i> Rozbudowa monitoringu miejskiego „Centrum”</p>	<ul style="list-style-type: none"> <li>• Kontrola obywatelska</li> <li>• Delegowanie uprawnień/władzy</li> <li>• Partnerstwo</li> <li>• Działania łagodzące</li> <li>• Konsultowanie</li> <li>• Informowanie</li> </ul>	<ul style="list-style-type: none"> <li>- współdziałal w procesie decyzyjnym</li> <li>- konsultacje społeczne</li> <li>- zbieranie uwag i wniosków</li> <li>- ankietyzacja i raportowanie</li> <li>- informowanie za pośrednictwem mediów (publikacje, ulotki, programy, kanały wideo itd.)</li> <li>- tworzenie platform ewaluacyjnych (internet, telefonia komórkowa, inne) – na potrzeby ewaluacji społecznej</li> <li>- raportowanie</li> <li>- inne formy</li> </ul>	<ul style="list-style-type: none"> <li>- prace Komitetu Rewitalizacji (przez delegatów czynnika społecznego)</li> <li>- ewaluacja społeczna i społeczne wnioski kontrolne</li> <li>- ankietyzacja i raportowanie</li> <li>- informowanie za pośrednictwem mediów (publikacje, ulotki, programy, kanały wideo itd.)</li> <li>- tworzenie platform ewaluacyjnych (internet, telefonia komórkowa, inne) – na potrzeby ewaluacji społecznej</li> <li>- raportowanie</li> <li>- inne formy</li> </ul>
P.014	<p><i>Droga rowerowa ul. Piłsudskiego – ul. Powstańców Wlkp.</i> [Rozbudowa infrastruktury zwiększającej dostępność obszarów za pośrednictwem alternatywnych, ekologicznych środków transportu indywidualnego: Budowa ścieżek rowerowych wzdłuż ul. Marsz. J. Piłsudskiego od południowej granicy podobszaru rewitalizacji w kierunku północnym, dalej ul. Staszica do ul. 11 Listopada do granicy podobszaru rewitalizacji oraz wzdłuż ul. Kopernika od ul. Marsz. J. Piłsudskiego, dalej</p>	<ul style="list-style-type: none"> <li>• Kontrola obywatelska</li> <li>• Delegowanie uprawnień/władzy</li> <li>• Partnerstwo</li> <li>• Działania łagodzące</li> <li>• Konsultowanie</li> <li>• Informowanie</li> </ul>	<ul style="list-style-type: none"> <li>- konsultacje społeczne</li> <li>- warsztaty</li> <li>- zbieranie uwag i wniosków</li> <li>- ankietyzacja i raportowanie</li> <li>- informowanie za pośrednictwem mediów (publikacje, ulotki, programy, kanały wideo itd.)</li> <li>- tworzenie platform ewaluacyjnych (internet, telefonia komórkowa, inne) – na potrzeby ewaluacji społecznej</li> <li>- raportowanie</li> <li>- inne formy</li> </ul>	<ul style="list-style-type: none"> <li>- prace Komitetu Rewitalizacji (przez delegatów czynnika społecznego)</li> <li>- ankietyzacja i raportowanie</li> <li>- informowanie za pośrednictwem mediów (publikacje, ulotki, programy, kanały wideo itd.)</li> <li>- tworzenie platform ewaluacyjnych (internet, telefonia komórkowa, inne) – na potrzeby ewaluacji społecznej</li> <li>- raportowanie</li> <li>- inne formy</li> </ul>

	wzdłuż ul. Młyńskiej, dalej na południe wzdłuż ul. Lipowej do ul. Powstańców Wlkp.]			
P.015	<i>Plac Dworcowy</i> [Stworzenie przestrzeni publicznej integrującej życie mieszkańców przy Dworcu PKS]	<ul style="list-style-type: none"> <li>• Kontrola obywatelska</li> <li>• Delegowanie uprawnień/władzy</li> <li>• Partnerstwo</li> <li>• Działania łagodzące</li> <li>• Konsultowanie</li> <li>• Informowanie</li> </ul>	<ul style="list-style-type: none"> <li>- prace Komitetu Rewitalizacji (przez delegatów czynnika społecznego)</li> <li>- współdział w procesie decyzyjnym</li> <li>- bezpośrednia partycypacja w realizacji projektu (podmiot współuczestniczący)</li> <li>- debaty publiczne</li> <li>- konsultacje społeczne</li> <li>- warsztaty</li> <li>- zbieranie uwag i wniosków</li> <li>- ankietyzacja i raportowanie</li> <li>- informowanie za pośrednictwem mediów (publikacje, ulotki, programy, kanały wideo itd.)</li> <li>- tworzenie platform ewaluacyjnych (internet, telefonia komórkowa, inne) – na potrzeby ewaluacji społecznej</li> <li>- raportowanie</li> <li>- inne formy</li> </ul>	<ul style="list-style-type: none"> <li>- prace Komitetu Rewitalizacji (przez delegatów czynnika społecznego)</li> <li>- ewaluacja społeczna i społeczne wnioski kontrolne</li> <li>- bezpośrednia partycypacja w monitorowaniu projektu (podmiot współkontrolujący)</li> <li>- debaty publiczne</li> <li>- ankietyzacja i raportowanie</li> <li>- informowanie za pośrednictwem mediów (publikacje, ulotki, programy, kanały wideo itd.)</li> <li>- tworzenie platform ewaluacyjnych (internet, telefonia komórkowa, inne) – na potrzeby ewaluacji społecznej</li> <li>- raportowanie</li> <li>- inne formy</li> </ul>
P.016	Budowa i rozbudowa zintegrowanego węzła przesiadkowego Oborniki Miasto [Poprawa jakości komunikacji i dostępności miejsc pracy, usług i zamieszkania (wzajemna)]	<ul style="list-style-type: none"> <li>• Kontrola obywatelska</li> <li>• Delegowanie uprawnień/władzy</li> <li>• Partnerstwo</li> <li>• Działania łagodzące</li> <li>• Konsultowanie</li> <li>• Informowanie</li> </ul>	<ul style="list-style-type: none"> <li>- prace Komitetu Rewitalizacji (przez delegatów czynnika społecznego)</li> <li>- współdział w procesie decyzyjnym</li> <li>- bezpośrednia partycypacja w realizacji projektu (podmiot współuczestniczący)</li> </ul>	<ul style="list-style-type: none"> <li>- prace Komitetu Rewitalizacji (przez delegatów czynnika społecznego)</li> <li>- ewaluacja społeczna i społeczne wnioski kontrolne</li> <li>- bezpośrednia partycypacja w monitorowaniu</li> </ul>

			<ul style="list-style-type: none"> <li>- debaty publiczne</li> <li>- konsultacje społeczne</li> <li>- warsztaty</li> <li>- zbieranie uwag i wniosków</li> <li>- ankietyzacja i raportowanie</li> <li>- informowanie za pośrednictwem mediów (publikacje, ulotki, programy, kanały wideo itd.)</li> <li>- tworzenie platform ewaluacyjnych (internet, telefonia komórkowa, inne) – na potrzeby ewaluacji społecznej</li> <li>- raportowanie</li> <li>- inne formy</li> </ul>	<p>projektu (podmiot współkontrolujący)</p> <ul style="list-style-type: none"> <li>- debaty publiczne</li> <li>- ankietyzacja i raportowanie</li> <li>- informowanie za pośrednictwem mediów (publikacje, ulotki, programy, kanały wideo itd.)</li> <li>- tworzenie platform ewaluacyjnych (internet, telefonia komórkowa, inne) – na potrzeby ewaluacji społecznej</li> <li>- raportowanie</li> <li>- inne formy</li> </ul>
P.017	<p>Przebudowa targowiska miejskiego w Obornikach [Wzmocnienie lokalnego potencjału w zakresie przedsiębiorczości i poprawa dostępności usług]</p>	<ul style="list-style-type: none"> <li>• Kontrola obywatelska</li> <li>• Delegowanie uprawnień/władzy</li> <li>• Partnerstwo</li> <li>• Działania łagodzące</li> <li>• Konsultowanie</li> <li>Informowanie</li> </ul>	<ul style="list-style-type: none"> <li>- prace Komitetu Rewitalizacji (przez delegatów czynnika społecznego)</li> <li>- współdziałanie w procesie decyzyjnym</li> <li>- bezpośrednia partycypacja w realizacji projektu (podmiot współuczestniczący)</li> <li>- debaty publiczne</li> <li>- konsultacje społeczne</li> <li>- warsztaty</li> <li>- zbieranie uwag i wniosków</li> <li>- ankietyzacja i raportowanie</li> <li>- informowanie za pośrednictwem mediów (publikacje, ulotki, programy, kanały wideo itd.)</li> <li>- tworzenie platform ewaluacyjnych (internet, telefonia komórkowa, inne) –</li> </ul>	<ul style="list-style-type: none"> <li>- prace Komitetu Rewitalizacji (przez delegatów czynnika społecznego)</li> <li>- ewaluacja społeczna i społeczne wnioski kontrolne</li> <li>- bezpośrednia partycypacja w monitorowaniu projektu (podmiot współkontrolujący)</li> <li>- debaty publiczne</li> <li>- ankietyzacja i raportowanie</li> <li>- informowanie za pośrednictwem mediów (publikacje, ulotki, programy, kanały wideo itd.)</li> <li>- tworzenie platform ewaluacyjnych (internet, telefonia komórkowa, inne) – na potrzeby ewaluacji społecznej</li> <li>- raportowanie</li> </ul>

			na potrzeby ewaluacji społecznej - raportowanie - inne formy	- inne formy
P.018	Wprowadzenie terenu zielni urządzonej (park, skwer), bufony zieleni na terenach położonych przy rz. Warcie [Poprawa dostępności przestrzeni rekreacyjnych i integracji społecznej]	<ul style="list-style-type: none"> <li>• Kontrola obywatelska</li> <li>• Delegowanie uprawnień/władzy</li> <li>• Partnerstwo</li> <li>• Działania łagodzące</li> <li>• Konsultowanie</li> <li>• Informowanie</li> </ul>	<ul style="list-style-type: none"> <li>- prace Komitetu Rewitalizacji (przez delegatów czynnika społecznego)</li> <li>- współdział w procesie decyzyjnym</li> <li>- bezpośrednia partycypacja w realizacji projektu (podmiot współuczestniczący)</li> <li>- debaty publiczne</li> <li>- konsultacje społeczne</li> <li>- warsztaty</li> <li>- zbieranie uwag i wniosków</li> <li>- ankietyzacja i raportowanie</li> <li>- informowanie za pośrednictwem mediów (publikacje, ulotki, programy, kanały wideo itd.)</li> <li>- tworzenie platform ewaluacyjnych (internet, telefonia komórkowa, inne) – na potrzeby ewaluacji społecznej</li> <li>- raportowanie</li> <li>- inne formy</li> </ul>	<ul style="list-style-type: none"> <li>- prace Komitetu Rewitalizacji (przez delegatów czynnika społecznego)</li> <li>- ewaluacja społeczna i społeczne wnioski kontrolne</li> <li>- bezpośrednia partycypacja w monitorowaniu projektu (podmiot współkontrolujący)</li> <li>- debaty publiczne</li> <li>- ankietyzacja i raportowanie</li> <li>- informowanie za pośrednictwem mediów (publikacje, ulotki, programy, kanały wideo itd.)</li> <li>- tworzenie platform ewaluacyjnych (internet, telefonia komórkowa, inne) – na potrzeby ewaluacji społecznej</li> <li>- raportowanie</li> <li>- inne formy</li> </ul>
P.019	<i>Droga rowerowa ul. Armii Poznań – ul. Szamotulska</i> [Rozbudowa infrastruktury zwiększającej dostępność obszarów za pośrednictwem alternatywnych, ekologicznych środków transportu indywidualnego: Budowa	<ul style="list-style-type: none"> <li>• Kontrola obywatelska</li> <li>• Delegowanie uprawnień/władzy</li> <li>• Partnerstwo</li> <li>• Działania łagodzące</li> <li>• Konsultowanie</li> <li>• Informowanie</li> </ul>	<ul style="list-style-type: none"> <li>- konsultacje społeczne</li> <li>- warsztaty</li> <li>- zbieranie uwag i wniosków</li> <li>- ankietyzacja i raportowanie</li> <li>- informowanie za pośrednictwem mediów (publikacje, ulotki, programy,</li> </ul>	<ul style="list-style-type: none"> <li>- prace Komitetu Rewitalizacji (przez delegatów czynnika społecznego)</li> <li>- ankietyzacja i raportowanie</li> <li>- informowanie za pośrednictwem mediów (publikacje, ulotki, programy, kanały wideo itd.)</li> </ul>

	ścieżki rowerowej wzdłuż ul. Armii Poznań, od ul. Szamotulskiej na południe w kierunku OOK]		kanaly wideo itd.) - tworzenie platform ewaluacyjnych (internet, telefonia komórkowa, inne) – na potrzeby ewaluacji społecznej - raportowanie - inne formy	- tworzenie platform ewaluacyjnych (internet, telefonia komórkowa, inne) – na potrzeby ewaluacji społecznej - raportowanie - inne formy
P.020	<i>Marina Południe + Bulwar Nadwarciański Południe</i> [Poprawa dostępności przestrzeni i obiektów rekreacyjnych i integracji społecznej, integracja przestrzenna miasta: Zagospodarowanie terenu wokół planowanej mariny i bulwar południowy]	<ul style="list-style-type: none"> <li>• Kontrola obywatelska</li> <li>• Delegowanie uprawnień/władzy</li> <li>• Partnerstwo</li> <li>• Działania łagodzące</li> <li>• Konsultowanie</li> <li>• Informowanie</li> </ul>	<ul style="list-style-type: none"> <li>- prace Komitetu Rewitalizacji (przez delegatów czynnika społecznego)</li> <li>- współdział w procesie decyzyjnym</li> <li>- bezpośrednia partycypacja w realizacji projektu (podmiot współuczestniczący)</li> <li>- debaty publiczne</li> <li>- konsultacje społeczne</li> <li>- warsztaty</li> <li>- zbieranie uwag i wniosków</li> <li>- ankietyzacja i raportowanie</li> <li>- informowanie za pośrednictwem mediów (publikacje, ulotki, programy, kanały wideo itd.)</li> <li>- tworzenie platform ewaluacyjnych (internet, telefonia komórkowa, inne) – na potrzeby ewaluacji społecznej</li> <li>- raportowanie</li> <li>- inne formy</li> </ul>	<ul style="list-style-type: none"> <li>- prace Komitetu Rewitalizacji (przez delegatów czynnika społecznego)</li> <li>- ewaluacja społeczna i społeczne wnioski kontrolne</li> <li>- bezpośrednia partycypacja w monitorowaniu projektu (podmiot współkontrolujący)</li> <li>- debaty publiczne</li> <li>- ankietyzacja i raportowanie</li> <li>- informowanie za pośrednictwem mediów (publikacje, ulotki, programy, kanały wideo itd.)</li> <li>- tworzenie platform ewaluacyjnych (internet, telefonia komórkowa, inne) – na potrzeby ewaluacji społecznej</li> <li>- raportowanie</li> <li>- inne formy</li> </ul>
P.021	OOK [Wzmocnienie potencjału kulturalnego Gminy oraz dostępu do infrastruktury kulturalnej, edukacji kulturalnej dla zróżnicowanych grup społecznych – dzieci, młodzieży, osób niepełnosprawnych:	<ul style="list-style-type: none"> <li>• Kontrola obywatelska</li> <li>• Delegowanie uprawnień/władzy</li> <li>• Partnerstwo</li> <li>• Działania łagodzące</li> <li>• Konsultowanie</li> <li>• Informowanie</li> </ul>	<ul style="list-style-type: none"> <li>- współdział w procesie decyzyjnym</li> <li>- bezpośrednia partycypacja w realizacji projektu (podmiot współuczestniczący)</li> <li>- debaty publiczne</li> <li>- konsultacje</li> </ul>	<ul style="list-style-type: none"> <li>- prace Komitetu Rewitalizacji (przez delegatów czynnika społecznego)</li> <li>- ewaluacja społeczna i społeczne wnioski kontrolne</li> <li>- zbieranie uwag i</li> </ul>

	Przebudowa i rozbudowa Obornickiego Ośrodka Kultury wraz z zagospodarowaniem przyległego terenu – parku]		społeczne - warsztaty - zbieranie uwag i wniosków - ankietyzacja i raportowanie - informowanie za pośrednictwem mediów (publikacje, ulotki, programy, kanały wideo itd.) - tworzenie platform ewaluacyjnych (internet, telefonia komórkowa, inne) – na potrzeby ewaluacji społecznej - raportowanie - inne formy	wniosków - ankietyzacja i raportowanie - informowanie za pośrednictwem mediów (publikacje, ulotki, programy, kanały wideo itd.) - tworzenie platform ewaluacyjnych (internet, telefonia komórkowa, inne) – na potrzeby ewaluacji społecznej - raportowanie - inne formy
P.022	<i>Droga rowerowa ul. Staszica</i> [Rozbudowa infrastruktury zwiększającej dostępność obszarów za pośrednictwem alternatywnych, ekologicznych środków transportu indywidualnego: Budowa ścieżki rowerowej wzdłuż ul. Staszica]	<ul style="list-style-type: none"> <li>• Kontrola obywatelska</li> <li>• Delegowanie uprawnień/władzy</li> <li>• Partnerstwo</li> <li>• Działania łagodzące</li> <li>• Konsultowanie</li> <li>• Informowanie</li> </ul>	- konsultacje społeczne - warsztaty - zbieranie uwag i wniosków - ankietyzacja i raportowanie - informowanie za pośrednictwem mediów (publikacje, ulotki, programy, kanały wideo itd.) - tworzenie platform ewaluacyjnych (internet, telefonia komórkowa, inne) – na potrzeby ewaluacji społecznej - raportowanie - inne formy	- prace Komitetu Rewitalizacji (przez delegatów czynnika społecznego) - ankietyzacja i raportowanie - informowanie za pośrednictwem mediów (publikacje, ulotki, programy, kanały wideo itd.) - tworzenie platform ewaluacyjnych (internet, telefonia komórkowa, inne) – na potrzeby ewaluacji społecznej - raportowanie - inne formy
P.023	Organizacja cyklicznych imprez o charakterze kulturalnym i prozdrowotnym dla pacjentów szpitala i społeczności Gminy	<ul style="list-style-type: none"> <li>• Kontrola obywatelska</li> <li>• Delegowanie uprawnień/władzy</li> <li>• Partnerstwo</li> <li>• Działania łagodzące</li> <li>• Konsultowanie</li> <li>• Informowanie</li> </ul>	- bezpośrednia partycypacja w realizacji projektu (podmiot współuczestniczący) - warsztaty - informowanie za pośrednictwem mediów (publikacje, ulotki, programy,	- prace Komitetu Rewitalizacji (przez delegatów czynnika społecznego) - ankietyzacja i raportowanie - informowanie za pośrednictwem mediów (publikacje, ulotki, programy,

			<p>kanaly wideo itd.)</p> <ul style="list-style-type: none"> <li>- tworzenie platform ewaluacyjnych (internet, telefonia komórkowa, inne) – na potrzeby ewaluacji społecznej</li> <li>- raportowanie</li> <li>- inne formy</li> </ul>	<p>kanaly wideo itd.)</p> <ul style="list-style-type: none"> <li>- tworzenie platform ewaluacyjnych (internet, telefonia komórkowa, inne) – na potrzeby ewaluacji społecznej</li> <li>- raportowanie</li> <li>- inne formy</li> </ul>
P.024	<p>Budowa nowych i modernizacja istniejących chodników w Objezierzu [Poprawa jakości przestrzeni komunikacji pieszej i dostępu do infrastruktury transportowej]</p>	<ul style="list-style-type: none"> <li>• Kontrola obywatelska</li> <li>• Delegowanie uprawnień/władzy</li> <li>• Partnerstwo</li> <li>• Działania łagodzące</li> <li>• Konsultowanie</li> <li>• Informowanie</li> </ul>	<ul style="list-style-type: none"> <li>- konsultacje społeczne</li> <li>- warsztaty</li> <li>- zbieranie uwag i wniosków</li> <li>- ankietyzacja i raportowanie</li> <li>- informowanie za pośrednictwem mediów (publikacje, ulotki, programy, kanały wideo itd.)</li> <li>- tworzenie platform ewaluacyjnych (internet, telefonia komórkowa, inne) – na potrzeby ewaluacji społecznej</li> <li>- raportowanie</li> <li>- inne formy</li> </ul>	<ul style="list-style-type: none"> <li>- prace Komitetu Rewitalizacji (przez delegatów czynnika społecznego)</li> <li>- ankietyzacja i raportowanie</li> <li>- informowanie za pośrednictwem mediów (publikacje, ulotki, programy, kanały wideo itd.)</li> <li>- tworzenie platform ewaluacyjnych (internet, telefonia komórkowa, inne) – na potrzeby ewaluacji społecznej</li> <li>- raportowanie</li> <li>- inne formy</li> </ul>
P.025	<p><i>Plaża Objezierze</i> [Poprawa dostępności przestrzeni rekreacyjnych i integracji społecznej: Zagospodarowanie terenów przy zbiorniku wodnym – plaża, wykorzystanie zbiornika jako kąpielisko, budowa obiektów towarzyszących]</p>	<ul style="list-style-type: none"> <li>• Kontrola obywatelska</li> <li>• Delegowanie uprawnień/władzy</li> <li>• Partnerstwo</li> <li>• Działania łagodzące</li> <li>• Konsultowanie</li> <li>• Informowanie</li> </ul>	<ul style="list-style-type: none"> <li>- prace Komitetu Rewitalizacji (przez delegatów czynnika społecznego)</li> <li>- współudział w procesie decyzyjnym</li> <li>- bezpośrednia partycypacja w realizacji projektu (podmiot współuczestniczący)</li> <li>- debaty publiczne</li> <li>- konsultacje społeczne</li> <li>- warsztaty</li> <li>- zbieranie uwag i wniosków</li> <li>- ankietyzacja i raportowanie</li> <li>- informowanie za pośrednictwem</li> </ul>	<ul style="list-style-type: none"> <li>- prace Komitetu Rewitalizacji (przez delegatów czynnika społecznego)</li> <li>- ewaluacja społeczna i społeczne wnioski kontrolne</li> <li>- bezpośrednia partycypacja w monitorowaniu projektu (podmiot współkontrolujący)</li> <li>- zbieranie uwag i wniosków</li> <li>- ankietyzacja i raportowanie</li> <li>- informowanie za pośrednictwem mediów (publikacje, ulotki, programy,</li> </ul>

			<p>mediów (publikacje, ulotki, programy, kanały wideo itd.)</p> <ul style="list-style-type: none"> <li>- tworzenie platform ewaluacyjnych (internet, telefonia komórkowa, inne) – na potrzeby ewaluacji społecznej</li> <li>- raportowanie</li> <li>- inne formy</li> </ul>	<p>kanały wideo itd.)</p> <ul style="list-style-type: none"> <li>- tworzenie platform ewaluacyjnych (internet, telefonia komórkowa, inne) – na potrzeby ewaluacji społecznej</li> <li>- raportowanie</li> <li>- inne formy</li> </ul>
P.026	<p><i>Plac im. Piotra Wedelickiego w Objezierzu</i> [Poprawa dostępności przestrzeni rekreacyjnych i integracji społecznej: Zagospodarowanie dz. nr ewid. 58 w Objezierzu – budowa placu w obszarze zieleni urządzonej z miejscem umożliwiającym organizację imprez kulturalnych – występów]</p>	<ul style="list-style-type: none"> <li>• Kontrola obywatelska</li> <li>• Delegowanie uprawnień/władzy</li> <li>• Partnerstwo</li> <li>• Działania łagodzące</li> <li>• Konsultowanie</li> <li>• Informowanie</li> </ul>	<ul style="list-style-type: none"> <li>- prace Komitetu Rewitalizacji (przez delegatów czynnika społecznego)</li> <li>- współdział w procesie decyzyjnym</li> <li>- bezpośrednia partycypacja w realizacji projektu (podmiot współuczestniczący)</li> <li>- debaty publiczne</li> <li>- konsultacje społeczne</li> <li>- warsztaty</li> <li>- zbieranie uwag i wniosków</li> <li>- ankietyzacja i raportowanie</li> <li>- informowanie za pośrednictwem mediów (publikacje, ulotki, programy, kanały wideo itd.)</li> <li>- tworzenie platform ewaluacyjnych (internet, telefonia komórkowa, inne) – na potrzeby ewaluacji społecznej</li> <li>- raportowanie</li> <li>- inne formy</li> </ul>	<ul style="list-style-type: none"> <li>- prace Komitetu Rewitalizacji (przez delegatów czynnika społecznego)</li> <li>- ewaluacja społeczna i społeczne wnioski kontrolne</li> <li>- bezpośrednia partycypacja w monitorowaniu projektu (podmiot współkontrolujący)</li> <li>- debaty publiczne</li> <li>- ankietyzacja i raportowanie</li> <li>- informowanie za pośrednictwem mediów (publikacje, ulotki, programy, kanały wideo itd.)</li> <li>- tworzenie platform ewaluacyjnych (internet, telefonia komórkowa, inne) – na potrzeby ewaluacji społecznej</li> <li>- raportowanie</li> <li>- inne formy</li> </ul>
P.027	<p>Modernizacja zabytkowego wnętrza Domu Kultury w Objezierzu [Wzmocnienie potencjału kulturalnego Gminy oraz</p>	<ul style="list-style-type: none"> <li>• Kontrola obywatelska</li> <li>• Delegowanie uprawnień/władzy</li> <li>• Partnerstwo</li> <li>• Działania łagodzące</li> <li>• Konsultowanie</li> </ul>	<ul style="list-style-type: none"> <li>- prace Komitetu Rewitalizacji (przez delegatów czynnika społecznego)</li> <li>- współdział w procesie decyzyjnym</li> </ul>	<ul style="list-style-type: none"> <li>- prace Komitetu Rewitalizacji (przez delegatów czynnika społecznego)</li> <li>- ewaluacja społeczna i</li> </ul>



	dostępu do infrastruktury kulturalnej, edukacji kulturalnej dla zróżnicowanych grup społecznych – dzieci, młodzieży, osób niepełnosprawnych]	Informowanie	<ul style="list-style-type: none"> <li>- bezpośrednia partycypacja w realizacji projektu (podmiot współuczestniczący)</li> <li>- debaty publiczne</li> <li>- konsultacje społeczne</li> <li>- warsztaty</li> <li>- zbieranie uwag i wniosków</li> <li>- ankietyzacja i raportowanie</li> <li>- informowanie za pośrednictwem mediów (publikacje, ulotki, programy, kanały wideo itd.)</li> <li>- tworzenie platform ewaluacyjnych (internet, telefonia komórkowa, inne) – na potrzeby ewaluacji społecznej</li> <li>- raportowanie</li> <li>- inne formy</li> </ul>	<p>społeczne wnioski kontrolne</p> <ul style="list-style-type: none"> <li>- bezpośrednia partycypacja w monitorowaniu projektu (podmiot współkontrolujący)</li> <li>- debaty publiczne</li> <li>- ankietyzacja i raportowanie</li> <li>- informowanie za pośrednictwem mediów (publikacje, ulotki, programy, kanały wideo itd.)</li> <li>- tworzenie platform ewaluacyjnych (internet, telefonia komórkowa, inne) – na potrzeby ewaluacji społecznej</li> <li>- raportowanie</li> <li>- inne formy</li> </ul>
P.028	<p><i>Konsolidacja Objezierza</i>                      [Konsolidacja, poprzez opracowanie MPZP, terenów zabudowy przy jednoczesnej ochronie terenów rolnych] [Poprawa jakości przestrzeni oraz prawnych ram określających i narzucających parametry zrównoważonego rozwoju: Konsolidacja, poprzez opracowanie MPZP, terenów zabudowy przy jednoczesnej ochronie terenów rolnych]</p>	<ul style="list-style-type: none"> <li>• Kontrola obywatelska</li> <li>• Delegowanie uprawnień/władzy</li> <li>• Partnerstwo</li> <li>• Działania łagodzące</li> <li>• Konsultowanie</li> <li>• Informowanie</li> </ul>	<ul style="list-style-type: none"> <li>- prace Komitetu Rewitalizacji (przez delegatów czynnika społecznego)</li> <li>- współdziałanie w procesie decyzyjnym</li> <li>- debaty publiczne</li> <li>- konsultacje społeczne</li> <li>- warsztaty</li> <li>- zbieranie uwag i wniosków</li> <li>- ankietyzacja i raportowanie</li> <li>- informowanie za pośrednictwem mediów (publikacje, ulotki, programy, kanały wideo itd.)</li> <li>- tworzenie platform ewaluacyjnych (internet, telefonia komórkowa, inne) –</li> </ul>	<ul style="list-style-type: none"> <li>- prace Komitetu Rewitalizacji (przez delegatów czynnika społecznego)</li> <li>- ewaluacja społeczna i społeczne wnioski kontrolne</li> <li>- bezpośrednia partycypacja w monitorowaniu projektu (podmiot współkontrolujący)</li> <li>- warsztaty</li> <li>- debaty publiczne</li> <li>- konsultacje społeczne</li> <li>- ankietyzacja i raportowanie</li> <li>- informowanie za pośrednictwem mediów (publikacje, ulotki, programy,</li> </ul>

			<p>na potrzeby ewaluacji społecznej</p> <ul style="list-style-type: none"> <li>- raportowanie</li> <li>- inne formy</li> </ul>	<p>kanały wideo itd.)</p> <ul style="list-style-type: none"> <li>- tworzenie platform ewaluacyjnych (internet, telefonia komórkowa, inne) – na potrzeby ewaluacji społecznej</li> <li>- raportowanie</li> <li>- inne formy</li> </ul>
P.029	<p>Budowa chodników i remont jezdni wszystkich dróg gminnych zlokalizowanych w podobszarze rewitalizacji [Poprawa jakości przestrzeni komunikacji pieszej i kołowej oraz dostępu do infrastruktury transportowej]</p>	<ul style="list-style-type: none"> <li>• Kontrola obywatelska</li> <li>• Delegowanie uprawnień/władzy</li> <li>• Partnerstwo</li> <li>• Działania łagodzące</li> <li>• Konsultowanie</li> <li>• Informowanie</li> </ul>	<ul style="list-style-type: none"> <li>- konsultacje społeczne</li> <li>- warsztaty</li> <li>- zbieranie uwag i wniosków</li> <li>- ankietyzacja i raportowanie</li> <li>- informowanie za pośrednictwem mediów (publikacje, ulotki, programy, kanały wideo itd.)</li> <li>- tworzenie platform ewaluacyjnych (internet, telefonia komórkowa, inne) – na potrzeby ewaluacji społecznej</li> <li>- raportowanie</li> <li>- inne formy</li> </ul>	<ul style="list-style-type: none"> <li>- prace Komitetu Rewitalizacji (przez delegatów czynnika społecznego)</li> <li>- ankietyzacja i raportowanie</li> <li>- informowanie za pośrednictwem mediów (publikacje, ulotki, programy, kanały wideo itd.)</li> <li>- tworzenie platform ewaluacyjnych (internet, telefonia komórkowa, inne) – na potrzeby ewaluacji społecznej</li> <li>- raportowanie</li> <li>- inne formy</li> </ul>
P.030	<p>Rewitalizacja zespołu dworsko-parkowego w Ocieszynie [Rozbudowa potencjału edukacyjnego, rekreacyjnego i integracji społecznej Gminy]</p>	<ul style="list-style-type: none"> <li>• Kontrola obywatelska</li> <li>• Delegowanie uprawnień/władzy</li> <li>• Partnerstwo</li> <li>• Działania łagodzące</li> <li>• Konsultowanie</li> <li>• Informowanie</li> </ul>	<ul style="list-style-type: none"> <li>- bezpośrednia partycypacja w realizacji projektu (podmiot kreujący)</li> <li>- bezpośrednia partycypacja w realizacji projektu (podmiot współuczestniczący)</li> <li>- współdział w procesie decyzyjnym</li> <li>- debaty publiczne</li> <li>- konsultacje społeczne</li> <li>- warsztaty</li> <li>- zbieranie uwag i wniosków</li> <li>- ankietyzacja i raportowanie</li> </ul>	<ul style="list-style-type: none"> <li>- prace Komitetu Rewitalizacji (przez delegatów czynnika społecznego)</li> <li>- ewaluacja społeczna i społeczne wnioski kontrolne</li> <li>- debaty publiczne</li> <li>- ankietyzacja i raportowanie</li> <li>- informowanie za pośrednictwem mediów (publikacje, ulotki, programy, kanały wideo itd.)</li> <li>- tworzenie platform ewaluacyjnych (internet, telefonia</li> </ul>

			<ul style="list-style-type: none"> <li>- informowanie za pośrednictwem mediów (publikacje, ulotki, programy, kanały wideo itd.)</li> <li>- tworzenie platform ewaluacyjnych (internet, telefonia komórkowa, inne) – na potrzeby ewaluacji społecznej</li> <li>- raportowanie</li> <li>- inne formy</li> </ul>	<p>komórkowa, inne) – na potrzeby ewaluacji społecznej</p> <ul style="list-style-type: none"> <li>- raportowanie</li> <li>- inne formy</li> </ul>
P.031	<p>Budowa chodników i remont jezdni wszystkich dróg gminnych zlokalizowanych w podobszarze rewitalizacji [Poprawa jakości przestrzeni komunikacji pieszej i kołowej oraz dostępu do infrastruktury transportowej]</p>	<ul style="list-style-type: none"> <li>• Kontrola obywatelska</li> <li>• Delegowanie uprawnień/władzy</li> <li>• Partnerstwo</li> <li>• Działania łagodzące</li> <li>• Konsultowanie</li> <li>• Informowanie</li> </ul>	<ul style="list-style-type: none"> <li>- konsultacje społeczne</li> <li>- warsztaty</li> <li>- zbieranie uwag i wniosków</li> <li>- ankietyzacja i raportowanie</li> <li>- informowanie za pośrednictwem mediów (publikacje, ulotki, programy, kanały wideo itd.)</li> <li>- tworzenie platform ewaluacyjnych (internet, telefonia komórkowa, inne) – na potrzeby ewaluacji społecznej</li> <li>- raportowanie</li> <li>- inne formy</li> </ul>	<ul style="list-style-type: none"> <li>- prace Komitetu Rewitalizacji (przez delegatów czynnika społecznego)</li> <li>- ankietyzacja i raportowanie</li> <li>- informowanie za pośrednictwem mediów (publikacje, ulotki, programy, kanały wideo itd.)</li> <li>- tworzenie platform ewaluacyjnych (internet, telefonia komórkowa, inne) – na potrzeby ewaluacji społecznej</li> <li>- raportowanie</li> <li>- inne formy</li> </ul>
P.032	<p><i>Droga rowerowa Objezierze - Sepno</i> [Rozbudowa infrastruktury zwiększającej dostępność obszarów za pośrednictwem alternatywnych, ekologicznych środków transportu indywidualnego: Budowa ścieżki rowerowej wzdłuż drogi biegnącej na północ w kierunku Objezierza i na południe w kierunku Sepna]</p>	<ul style="list-style-type: none"> <li>• Kontrola obywatelska</li> <li>• Delegowanie uprawnień/władzy</li> <li>• Partnerstwo</li> <li>• Działania łagodzące</li> <li>• Konsultowanie</li> <li>• Informowanie</li> </ul>	<ul style="list-style-type: none"> <li>- konsultacje społeczne</li> <li>- warsztaty</li> <li>- zbieranie uwag i wniosków</li> <li>- ankietyzacja i raportowanie</li> <li>- informowanie za pośrednictwem mediów (publikacje, ulotki, programy, kanały wideo itd.)</li> <li>- tworzenie platform ewaluacyjnych (internet, telefonia komórkowa, inne) – na potrzeby ewaluacji</li> </ul>	<ul style="list-style-type: none"> <li>- prace Komitetu Rewitalizacji (przez delegatów czynnika społecznego)</li> <li>- ankietyzacja i raportowanie</li> <li>- informowanie za pośrednictwem mediów (publikacje, ulotki, programy, kanały wideo itd.)</li> <li>- tworzenie platform ewaluacyjnych (internet, telefonia komórkowa, inne) – na potrzeby ewaluacji społecznej</li> </ul>

			społecznej - raportowanie - inne formy	- raportowanie - inne formy
P.033	Budowa chodników i remont jezdni wszystkich dróg gminnych (1) oraz opcjonalnie budowa chodników przy drogach powiatowych (2) zlokalizowanych w podobszarze rewitalizacji [Poprawa jakości przestrzeni komunikacji pieszej i dostępu do infrastruktury transportowej]	<ul style="list-style-type: none"> <li>• Kontrola obywatelska</li> <li>• Delegowanie uprawnień/władzy</li> <li>• Partnerstwo</li> <li>• Działania łagodzące</li> <li>• Konsultowanie</li> <li>• Informowanie</li> </ul>	- konsultacje społeczne - warsztaty - zbieranie uwag i wniosków - ankietyzacja i raportowanie - informowanie za pośrednictwem mediów (publikacje, ulotki, programy, kanały wideo itd.) - tworzenie platform ewaluacyjnych (internet, telefonia komórkowa, inne) – na potrzeby ewaluacji społecznej - raportowanie - inne formy	- prace Komitetu Rewitalizacji (przez delegatów czynnika społecznego) - ankietyzacja i raportowanie - informowanie za pośrednictwem mediów (publikacje, ulotki, programy, kanały wideo itd.) - tworzenie platform ewaluacyjnych (internet, telefonia komórkowa, inne) – na potrzeby ewaluacji społecznej - raportowanie - inne formy
P.034	Budowa zintegrowanego węzła przesiadkowego w Wargowie [Poprawa jakości komunikacji i dostępności miejsc pracy, usług i zamieszkania (wzajemna)]	<ul style="list-style-type: none"> <li>• Kontrola obywatelska</li> <li>• Delegowanie uprawnień/władzy</li> <li>• Partnerstwo</li> <li>• Działania łagodzące</li> <li>• Konsultowanie</li> <li>• Informowanie</li> </ul>	- prace Komitetu Rewitalizacji (przez delegatów czynnika społecznego) - współdziałanie w procesie decyzyjnym - bezpośrednia partycypacja w realizacji projektu (podmiot współuczestniczący) - debaty publiczne - konsultacje społeczne - warsztaty - zbieranie uwag i wniosków - ankietyzacja i raportowanie - informowanie za pośrednictwem mediów (publikacje, ulotki, programy, kanały wideo itd.) - tworzenie platform	- prace Komitetu Rewitalizacji (przez delegatów czynnika społecznego) - ewaluacja społeczna i społeczne wnioski kontrolne - bezpośrednia partycypacja w monitorowaniu projektu (podmiot współkontrolujący) - debaty publiczne - ankietyzacja i raportowanie - informowanie za pośrednictwem mediów (publikacje, ulotki, programy, kanały wideo itd.) - tworzenie platform ewaluacyjnych (internet, telefonia komórkowa, inne) –

			<p>ewaluacyjnych (internet, telefonia komórkowa, inne) – na potrzeby ewaluacji społecznej</p> <ul style="list-style-type: none"> <li>- raportowanie</li> <li>- inne formy</li> </ul>	<p>na potrzeby ewaluacji społecznej</p> <ul style="list-style-type: none"> <li>- raportowanie</li> <li>- inne formy</li> </ul>
P.035	<p>Gminny punkt opieki zdrowotnej w Wargowie [Poprawa obsługi w zakresie opieki zdrowotnej mieszkańców]</p>	<ul style="list-style-type: none"> <li>• Kontrola obywatelska</li> <li>• Delegowanie uprawnień/władzy</li> <li>• Partnerstwo</li> <li>• Działania łagodzące</li> <li>• Konsultowanie</li> <li>• Informowanie</li> </ul>	<ul style="list-style-type: none"> <li>- bezpośrednia partycypacja w realizacji projektu (podmiot kreujący)</li> <li>- bezpośrednia partycypacja w realizacji projektu (podmiot współuczestniczący)</li> <li>- współdział w procesie decyzyjnym</li> <li>- debaty publiczne</li> <li>- konsultacje społeczne</li> <li>- warsztaty</li> <li>- zbieranie uwag i wniosków</li> <li>- ankietyzacja i raportowanie</li> <li>- informowanie za pośrednictwem mediów (publikacje, ulotki, programy, kanały wideo itd.)</li> <li>- tworzenie platform ewaluacyjnych (internet, telefonia komórkowa, inne) – na potrzeby ewaluacji społecznej</li> <li>- raportowanie</li> <li>- inne formy</li> </ul>	<ul style="list-style-type: none"> <li>- prace Komitetu Rewitalizacji (przez delegatów czynnika społecznego)</li> <li>- ewaluacja społeczna i społeczne wnioski kontrolne</li> <li>- debaty publiczne</li> <li>- ankietyzacja i raportowanie</li> <li>- informowanie za pośrednictwem mediów (publikacje, ulotki, programy, kanały wideo itd.)</li> <li>- tworzenie platform ewaluacyjnych (internet, telefonia komórkowa, inne) – na potrzeby ewaluacji społecznej</li> <li>- raportowanie</li> <li>- inne formy</li> </ul>
P.036	<p><i>Park wiejski w Wargowie</i> [Poprawa dostępności przestrzeni rekreacyjnych, kulturalnych i integracji społecznej: Zagospodarowanie terenu pod park wiejski z centralnym placem i małą architekturą]</p>	<ul style="list-style-type: none"> <li>• Kontrola obywatelska</li> <li>• Delegowanie uprawnień/władzy</li> <li>• Partnerstwo</li> <li>• Działania łagodzące</li> <li>• Konsultowanie</li> <li>• Informowanie</li> </ul>	<ul style="list-style-type: none"> <li>- bezpośrednia partycypacja w realizacji projektu (podmiot kreujący)</li> <li>- bezpośrednia partycypacja w realizacji projektu (podmiot współuczestniczący)</li> <li>- współdział w</li> </ul>	<ul style="list-style-type: none"> <li>- prace Komitetu Rewitalizacji (przez delegatów czynnika społecznego)</li> <li>- ewaluacja społeczna i społeczne wnioski kontrolne</li> <li>- debaty publiczne</li> <li>- ankietyzacja i</li> </ul>

	<p>poprzedzone wykupem przez Gminę części dz. nr ewid. 209/4 w Wargowie (teren pomiędzy zbiornikiem wodnym a drogą powiatową)] (1) lub wariantowo również teren części bądź całości dz. nr ewid. 207/3 w Wargowie z przeznaczeniem sportowo-rekreacyjnym (2)</p>		<p>procesie decyzyjnym</p> <ul style="list-style-type: none"> <li>- debaty publiczne</li> <li>- konsultacje społeczne</li> <li>- warsztaty</li> <li>- zbieranie uwag i wniosków</li> <li>- ankietyzacja i raportowanie</li> <li>- informowanie za pośrednictwem mediów (publikacje, ulotki, programy, kanały wideo itd.)</li> <li>- tworzenie platform ewaluacyjnych (internet, telefonia komórkowa, inne) – na potrzeby ewaluacji społecznej</li> <li>- raportowanie</li> <li>- inne formy</li> </ul>	<p>raportowanie</p> <ul style="list-style-type: none"> <li>- informowanie za pośrednictwem mediów (publikacje, ulotki, programy, kanały wideo itd.)</li> <li>- tworzenie platform ewaluacyjnych (internet, telefonia komórkowa, inne) – na potrzeby ewaluacji społecznej</li> <li>- raportowanie</li> <li>- inne formy</li> </ul>
P.037	<p>Szkolenie z prowadzenia gospodarstwa agroturystycznego</p>	<ul style="list-style-type: none"> <li>• Kontrola obywatelska</li> <li>• Delegowanie uprawnień/władzy</li> <li>• Partnerstwo</li> <li>• Działania łagodzące</li> <li>• Konsultowanie</li> <li>• Informowanie</li> </ul>	<ul style="list-style-type: none"> <li>- bezpośrednia partycypacja w realizacji projektu (podmiot współuczestniczący)</li> <li>- warsztaty</li> <li>- informowanie za pośrednictwem mediów (publikacje, ulotki, programy, kanały wideo itd.)</li> <li>- tworzenie platform ewaluacyjnych (internet, telefonia komórkowa, inne) – na potrzeby ewaluacji społecznej</li> <li>- raportowanie</li> <li>- inne formy</li> </ul>	<ul style="list-style-type: none"> <li>- prace Komitetu Rewitalizacji (przez delegatów czynnika społecznego)</li> <li>- ankietyzacja i raportowanie</li> <li>- informowanie za pośrednictwem mediów (publikacje, ulotki, programy, kanały wideo itd.)</li> <li>- tworzenie platform ewaluacyjnych (internet, telefonia komórkowa, inne) – na potrzeby ewaluacji społecznej</li> <li>- raportowanie</li> <li>- inne formy</li> </ul>
P.038	<p><i>Rewitalizacja ulicy Miłowody</i> [Poprawa dostępności placówek edukacyjnych oraz terenów rekreacyjnych dla osób niepełnosprawnych, w tym dzieci oraz wzmocnienie tożsamości lokalnej przez</p>	<ul style="list-style-type: none"> <li>• Kontrola obywatelska</li> <li>• Delegowanie uprawnień/władzy</li> <li>• Partnerstwo</li> <li>• Działania łagodzące</li> <li>• Konsultowanie</li> <li>• Informowanie</li> </ul>	<ul style="list-style-type: none"> <li>- prace Komitetu Rewitalizacji (przez delegatów czynnika społecznego)</li> <li>- współudział w procesie decyzyjnym</li> <li>- debaty publiczne</li> <li>- konsultacje społeczne</li> </ul>	<ul style="list-style-type: none"> <li>- prace Komitetu Rewitalizacji (przez delegatów czynnika społecznego)</li> <li>- ewaluacja społeczna i społeczne wnioski kontrolne</li> <li>- bezpośrednia</li> </ul>

	<p>rewitalizację elementów dziedzictwa: Poszerzenie ul. Miłowody – budowa chodników i remont jezdni z dostosowaniem do osób niepełnosprawnych w tym z realizacją zatoki drogowej dla niepełnosprawnych]</p>		<ul style="list-style-type: none"> <li>- warsztaty</li> <li>- zbieranie uwag i wniosków</li> <li>- ankietyzacja i raportowanie</li> <li>- informowanie za pośrednictwem mediów (publikacje, ulotki, programy, kanały wideo itd.)</li> <li>- tworzenie platform ewaluacyjnych (internet, telefonia komórkowa, inne) – na potrzeby ewaluacji społecznej</li> <li>- raportowanie</li> <li>- inne formy</li> </ul>	<p>partycypacja w monitorowaniu projektu (podmiot współkontrolujący)</p> <ul style="list-style-type: none"> <li>- warsztaty</li> <li>- debaty publiczne</li> <li>- konsultacje społeczne</li> <li>- ankietyzacja i raportowanie</li> <li>- informowanie za pośrednictwem mediów (publikacje, ulotki, programy, kanały wideo itd.)</li> <li>- tworzenie platform ewaluacyjnych (internet, telefonia komórkowa, inne) – na potrzeby ewaluacji społecznej</li> <li>- raportowanie</li> <li>- inne formy</li> </ul>
P.039	<p>Organizacja w Zespole Szkół Specjalnych (budynek szkoły i teren przyległy) cyklicznych imprez o charakterze kulturalnym i sportowym dla dzieci i młodzieży</p>	<ul style="list-style-type: none"> <li>• Kontrola obywatelska</li> <li>• Delegowanie uprawnień/władzy</li> <li>• Partnerstwo</li> <li>• Działania łagodzące</li> <li>• Konsultowanie</li> <li>• Informowanie</li> </ul>	<ul style="list-style-type: none"> <li>- bezpośrednia partycypacja w realizacji projektu (podmiot współuczestniczący)</li> <li>- warsztaty</li> <li>- informowanie za pośrednictwem mediów (publikacje, ulotki, programy, kanały wideo itd.)</li> <li>- tworzenie platform ewaluacyjnych (internet, telefonia komórkowa, inne) – na potrzeby ewaluacji społecznej</li> <li>- raportowanie</li> <li>- inne formy</li> </ul>	<ul style="list-style-type: none"> <li>- prace Komitetu Rewitalizacji (przez delegatów czynnika społecznego)</li> <li>- ankietyzacja i raportowanie</li> <li>- informowanie za pośrednictwem mediów (publikacje, ulotki, programy, kanały wideo itd.)</li> <li>- tworzenie platform ewaluacyjnych (internet, telefonia komórkowa, inne) – na potrzeby ewaluacji społecznej</li> <li>- raportowanie</li> <li>- inne formy</li> </ul>
P.040	<p>Rewitalizacja zespołu dworsko-parkowego w Kowanówku [Rozbudowa potencjału edukacyjnego, rekreacyjnego i integracji społecznej Gminy]</p>	<ul style="list-style-type: none"> <li>• Kontrola obywatelska</li> <li>• Delegowanie uprawnień/władzy</li> <li>• Partnerstwo</li> <li>• Działania łagodzące</li> <li>• Konsultowanie</li> <li>• Informowanie</li> </ul>	<ul style="list-style-type: none"> <li>- bezpośrednia partycypacja w realizacji projektu (podmiot kreujący)</li> <li>- bezpośrednia partycypacja w realizacji projektu (podmiot</li> </ul>	<ul style="list-style-type: none"> <li>- prace Komitetu Rewitalizacji (przez delegatów czynnika społecznego)</li> <li>- ewaluacja społeczna i społeczne wnioski kontrolne</li> </ul>

			<p>współuczestniczący)</p> <ul style="list-style-type: none"> <li>- współdziałal w procesie decyzyjnym</li> <li>- debaty publiczne</li> <li>- konsultacje społeczne</li> <li>- warsztaty</li> <li>- zbieranie uwag i wniosków</li> <li>- ankietyzacja i raportowanie</li> <li>- informowanie za pośrednictwem mediów (publikacje, ulotki, programy, kanały wideo itd.)</li> <li>- tworzenie platform ewaluacyjnych (internet, telefonia komórkowa, inne) – na potrzeby ewaluacji społecznej</li> <li>- raportowanie</li> <li>- inne formy</li> </ul>	<ul style="list-style-type: none"> <li>- debaty publiczne</li> <li>- ankietyzacja i raportowanie</li> <li>- informowanie za pośrednictwem mediów (publikacje, ulotki, programy, kanały wideo itd.)</li> <li>- tworzenie platform ewaluacyjnych (internet, telefonia komórkowa, inne) – na potrzeby ewaluacji społecznej</li> <li>- raportowanie</li> <li>- inne formy</li> </ul>
P.041	<p><i>Rewitalizacja zespołu parkowo-pałacowego w Rożnowie</i>                      [Rozbudowa potencjału edukacyjnego, rekreacyjnego i integracji społecznej Gminy: Uporządkowanie i udostępnienie terenu zespołu parkowo-pałacowego wraz ze stworzeniem ścieżki edukacyjnej]</p>	<ul style="list-style-type: none"> <li>• Kontrola obywatelska</li> <li>• Delegowanie uprawnień/władzy</li> <li>• Partnerstwo</li> <li>• Działania łagodzące</li> <li>• Konsultowanie</li> <li>• Informowanie</li> </ul>	<ul style="list-style-type: none"> <li>- bezpośrednia partycypacja w realizacji projektu (podmiot kreujący)</li> <li>- bezpośrednia partycypacja w realizacji projektu (podmiot współuczestniczący)</li> <li>- współdziałal w procesie decyzyjnym</li> <li>- debaty publiczne</li> <li>- konsultacje społeczne</li> <li>- warsztaty</li> <li>- zbieranie uwag i wniosków</li> <li>- ankietyzacja i raportowanie</li> <li>- informowanie za pośrednictwem mediów (publikacje, ulotki, programy, kanały wideo itd.)</li> <li>- tworzenie platform ewaluacyjnych</li> </ul>	<ul style="list-style-type: none"> <li>- prace Komitetu Rewitalizacji (przez delegatów czynnika społecznego)</li> <li>- ewaluacja społeczna i społeczne wnioski kontrolne</li> <li>- debaty publiczne</li> <li>- ankietyzacja i raportowanie</li> <li>- informowanie za pośrednictwem mediów (publikacje, ulotki, programy, kanały wideo itd.)</li> <li>- tworzenie platform ewaluacyjnych (internet, telefonia komórkowa, inne) – na potrzeby ewaluacji społecznej</li> <li>- raportowanie</li> <li>- inne formy</li> </ul>



			(internet, telefonia komórkowa, inne) – na potrzeby ewaluacji społecznej - raportowanie - inne formy	
P.042	<p><i>Rewitalizacja terenu przykościelnego w Rożnowie</i> [Poprawa dostępności przestrzeni rekreacyjnych i integracji społecznej: Rewitalizacja i uporządkowanie zieleni, modernizacja alejek, realizacja małej architektury oraz realizacja infrastruktury technicznej]</p>	<ul style="list-style-type: none"> <li>• Kontrola obywatelska</li> <li>• Delegowanie uprawnień/władzy</li> <li>• Partnerstwo</li> <li>• Działania łagodzące</li> <li>• Konsultowanie</li> <li>• Informowanie</li> </ul>	<ul style="list-style-type: none"> <li>- bezpośrednia partycypacja w realizacji projektu (podmiot kreujący)</li> <li>- bezpośrednia partycypacja w realizacji projektu (podmiot współuczestniczący)</li> <li>- współdział w procesie decyzyjnym</li> <li>- debaty publiczne</li> <li>- konsultacje społeczne</li> <li>- warsztaty</li> <li>- zbieranie uwag i wniosków</li> <li>- ankietyzacja i raportowanie</li> <li>- informowanie za pośrednictwem mediów (publikacje, ulotki, programy, kanały wideo itd.)</li> <li>- tworzenie platform ewaluacyjnych (internet, telefonia komórkowa, inne) – na potrzeby ewaluacji społecznej</li> <li>- raportowanie</li> <li>- inne formy</li> </ul>	<ul style="list-style-type: none"> <li>- prace Komitetu Rewitalizacji (przez delegatów czynnika społecznego)</li> <li>- ewaluacja społeczna i społeczne wnioski kontrolne</li> <li>- debaty publiczne</li> <li>- ankietyzacja i raportowanie</li> <li>- informowanie za pośrednictwem mediów (publikacje, ulotki, programy, kanały wideo itd.)</li> <li>- tworzenie platform ewaluacyjnych (internet, telefonia komórkowa, inne) – na potrzeby ewaluacji społecznej</li> <li>- raportowanie</li> <li>- inne formy</li> </ul>
R.001	<p><i>Most Zachodni</i> [Wykształcenie powiązania przestrzennego umożliwiającego połączenie brzegów Warty – przeprawa z części północnej na przedłużeniu ul. Wodnej w Obornikach, z nadbrzeżem południowym (zadanie</p>	<ul style="list-style-type: none"> <li>• Kontrola obywatelska</li> <li>• Delegowanie uprawnień/władzy</li> <li>• Partnerstwo</li> <li>• Działania łagodzące</li> <li>• Konsultowanie</li> <li>• Informowanie</li> </ul>	<ul style="list-style-type: none"> <li>- współdział w procesie decyzyjnym</li> <li>- konsultacje społeczne</li> <li>- warsztaty</li> <li>- ankietyzacja i raportowanie</li> <li>- informowanie za pośrednictwem mediów (publikacje, ulotki, programy, kanały wideo itd.)</li> </ul>	<ul style="list-style-type: none"> <li>- prace Komitetu Rewitalizacji (przez delegatów czynnika społecznego)</li> <li>- ewaluacja społeczna i społeczne wnioski kontrolne</li> <li>- informowanie za pośrednictwem mediów (publikacje, ulotki, programy,</li> </ul>

	połączone dla podobszaru rewitalizacji 2 i 5]		- tworzenie platform ewaluacyjnych (internet, telefonia komórkowa, inne) – na potrzeby ewaluacji społecznej - raportowanie - inne formy	kanaly wideo itd.) - tworzenie platform ewaluacyjnych (internet, telefonia komórkowa, inne) – na potrzeby ewaluacji społecznej - raportowanie - inne formy
R.002	<i>Port im. księcia Bolesława Pobożnego</i> [Reaktywacja portu rzeczno – transport i turystyka]	<ul style="list-style-type: none"> <li>• Kontrola obywatelska</li> <li>• Delegowanie uprawnień/władzy</li> <li>• Partnerstwo</li> <li>• Działania łagodzące</li> <li>• Konsultowanie</li> <li>• Informowanie</li> </ul>	<ul style="list-style-type: none"> <li>- prace Komitetu Rewitalizacji (przez delegatów czynnika społecznego)</li> <li>- współdział w procesie decyzyjnym</li> <li>- bezpośrednia partycypacja w realizacji projektu (podmiot kreujący)</li> <li>- bezpośrednia partycypacja w realizacji projektu (podmiot współuczestniczący)</li> <li>- debaty publiczne</li> <li>- konsultacje społeczne</li> <li>- warsztaty</li> <li>- zbieranie uwag i wniosków</li> <li>- ankietyzacja i raportowanie</li> <li>- informowanie za pośrednictwem mediów (publikacje, ulotki, programy, kanały wideo itd.)</li> <li>- tworzenie platform ewaluacyjnych (internet, telefonia komórkowa, inne) – na potrzeby ewaluacji społecznej</li> <li>- raportowanie</li> <li>- inne formy</li> </ul>	<ul style="list-style-type: none"> <li>- prace Komitetu Rewitalizacji (przez delegatów czynnika społecznego)</li> <li>- ewaluacja społeczna i społeczne wnioski kontrolne</li> <li>- warsztaty</li> <li>- debaty publiczne</li> <li>- konsultacje społeczne</li> <li>- zbieranie uwag i wniosków</li> <li>- ankietyzacja i raportowanie</li> <li>- informowanie za pośrednictwem mediów (publikacje, ulotki, programy, kanały wideo itd.)</li> <li>- tworzenie platform ewaluacyjnych (internet, telefonia komórkowa, inne) – na potrzeby ewaluacji społecznej</li> <li>- raportowanie</li> <li>- inne formy</li> </ul>
R.003	<i>Most Wroniecki</i> [Realizacja przeprawy przez Wartę – reaktywacja promu wodnego lub budowa	<ul style="list-style-type: none"> <li>• Kontrola obywatelska</li> <li>• Delegowanie uprawnień/władzy</li> <li>• Partnerstwo</li> <li>• Działania łagodzące</li> </ul>	<ul style="list-style-type: none"> <li>- współdział w procesie decyzyjnym</li> <li>- konsultacje społeczne</li> <li>- warsztaty</li> </ul>	<ul style="list-style-type: none"> <li>- prace Komitetu Rewitalizacji (przez delegatów czynnika społecznego)</li> <li>- ewaluacja</li> </ul>

	mostu]	<ul style="list-style-type: none"> <li>• Konsultowanie</li> <li>• Informowanie</li> </ul>	<ul style="list-style-type: none"> <li>- ankietyzacja i raportowanie</li> <li>- informowanie za pośrednictwem mediów (publikacje, ulotki, programy, kanały wideo itd.)</li> <li>- tworzenie platform ewaluacyjnych (internet, telefonia komórkowa, inne) – na potrzeby ewaluacji społecznej</li> <li>- raportowanie</li> <li>- inne formy</li> </ul>	<p>społeczna i społeczne wnioski kontrolne</p> <ul style="list-style-type: none"> <li>- informowanie za pośrednictwem mediów (publikacje, ulotki, programy, kanały wideo itd.)</li> <li>- tworzenie platform ewaluacyjnych (internet, telefonia komórkowa, inne) – na potrzeby ewaluacji społecznej</li> <li>- raportowanie</li> <li>- inne formy</li> </ul>
E.001	<p><i>Kąpielisko etap II</i> [Poprawa dostępności i jakości infrastruktury sportowo-rekreacyjnej i jej rozbudowa: Zagospodarowanie kąpieliska (Żwirki) w Obornikach – II etap]</p>	<ul style="list-style-type: none"> <li>• Kontrola obywatelska</li> <li>• Delegowanie uprawnień/władzy</li> <li>• Partnerstwo</li> <li>• Działania łagodzące</li> <li>• Konsultowanie</li> <li>• Informowanie</li> </ul>	<ul style="list-style-type: none"> <li>- konsultacje społeczne</li> <li>- warsztaty</li> <li>- zbieranie uwag i wniosków</li> <li>- ankietyzacja i raportowanie</li> <li>- informowanie za pośrednictwem mediów (publikacje, ulotki, programy, kanały wideo itd.)</li> <li>- tworzenie platform ewaluacyjnych (internet, telefonia komórkowa, inne) – na potrzeby ewaluacji społecznej</li> <li>- raportowanie</li> <li>- inne formy</li> </ul>	<ul style="list-style-type: none"> <li>- prace Komitetu Rewitalizacji (przez delegatów czynnika społecznego)</li> <li>- ankietyzacja i raportowanie</li> <li>- informowanie za pośrednictwem mediów (publikacje, ulotki, programy, kanały wideo itd.)</li> <li>- tworzenie platform ewaluacyjnych (internet, telefonia komórkowa, inne) – na potrzeby ewaluacji społecznej</li> <li>- raportowanie</li> <li>- inne formy</li> </ul>
E.002	<p>Łazienki Obornickie etap II, [Poprawa dostępności i jakości infrastruktury sportowo-rekreacyjnej i jej rozbudowa: Zagospodarowanie terenu rekreacyjnego w obrębie doliny rzeki Welny; II etap]</p>	<ul style="list-style-type: none"> <li>• Kontrola obywatelska</li> <li>• Delegowanie uprawnień/władzy</li> <li>• Partnerstwo</li> <li>• Działania łagodzące</li> <li>• Konsultowanie</li> <li>• Informowanie</li> </ul>	<ul style="list-style-type: none"> <li>- konsultacje społeczne</li> <li>- warsztaty</li> <li>- zbieranie uwag i wniosków</li> <li>- ankietyzacja i raportowanie</li> <li>- informowanie za pośrednictwem mediów (publikacje, ulotki, programy, kanały wideo itd.)</li> </ul>	<ul style="list-style-type: none"> <li>- prace Komitetu Rewitalizacji (przez delegatów czynnika społecznego)</li> <li>- ankietyzacja i raportowanie</li> <li>- informowanie za pośrednictwem mediów (publikacje, ulotki, programy, kanały wideo itd.)</li> <li>- tworzenie platform</li> </ul>

			<ul style="list-style-type: none"> <li>- tworzenie platform ewaluacyjnych (internet, telefonia komórkowa, inne) – na potrzeby ewaluacji społecznej</li> <li>- raportowanie</li> <li>- inne formy</li> </ul>	<p>ewaluacyjnych (internet, telefonia komórkowa, inne) – na potrzeby ewaluacji społecznej</p> <ul style="list-style-type: none"> <li>- raportowanie</li> <li>- inne formy</li> </ul>
E.003	<p>Modernizacja ulic Dobrzyckiego oraz Żwirki i Wigury [Poprawa jakości przestrzeni oraz obsługi komunikacyjnej, zwiększenie dostępności obszarów mieszkaniowych, usługowych i miejsc pracy]</p>	<ul style="list-style-type: none"> <li>• Kontrola obywatelska</li> <li>• Delegowanie uprawnień/władzy</li> <li>• Partnerstwo</li> <li>• Działania łagodzące</li> <li>• Konsultowanie</li> <li>• Informowanie</li> </ul>	<ul style="list-style-type: none"> <li>- konsultacje społeczne</li> <li>- warsztaty</li> <li>- zbieranie uwag i wniosków</li> <li>- ankietyzacja i raportowanie</li> <li>- informowanie za pośrednictwem mediów (publikacje, ulotki, programy, kanały wideo itd.)</li> <li>- tworzenie platform ewaluacyjnych (internet, telefonia komórkowa, inne) – na potrzeby ewaluacji społecznej</li> <li>- raportowanie</li> <li>- inne formy</li> </ul>	<ul style="list-style-type: none"> <li>- prace Komitetu Rewitalizacji (przez delegatów czynnika społecznego)</li> <li>- ankietyzacja i raportowanie</li> <li>- informowanie za pośrednictwem mediów (publikacje, ulotki, programy, kanały wideo itd.)</li> <li>- tworzenie platform ewaluacyjnych (internet, telefonia komórkowa, inne) – na potrzeby ewaluacji społecznej</li> <li>- raportowanie</li> <li>- inne formy</li> </ul>
E.004	<p>Budowa ścieżki pieszo – rowerowa wzdłuż ulicy Objezierskiej poza podobszarem R.6 jako kontynuacja LPR [Rozbudowa infrastruktury zwiększającej dostępność obszarów za pośrednictwem alternatywnych, ekologicznych środków transportu indywidualnego]</p>	<ul style="list-style-type: none"> <li>• Kontrola obywatelska</li> <li>• Delegowanie uprawnień/władzy</li> <li>• Partnerstwo</li> <li>• Działania łagodzące</li> <li>• Konsultowanie</li> <li>• Informowanie</li> </ul>	<ul style="list-style-type: none"> <li>- konsultacje społeczne</li> <li>- warsztaty</li> <li>- zbieranie uwag i wniosków</li> <li>- ankietyzacja i raportowanie</li> <li>- informowanie za pośrednictwem mediów (publikacje, ulotki, programy, kanały wideo itd.)</li> <li>- tworzenie platform ewaluacyjnych (internet, telefonia komórkowa, inne) – na potrzeby ewaluacji społecznej</li> <li>- raportowanie</li> </ul>	<ul style="list-style-type: none"> <li>- prace Komitetu Rewitalizacji (przez delegatów czynnika społecznego)</li> <li>- ankietyzacja i raportowanie</li> <li>- informowanie za pośrednictwem mediów (publikacje, ulotki, programy, kanały wideo itd.)</li> <li>- tworzenie platform ewaluacyjnych (internet, telefonia komórkowa, inne) – na potrzeby ewaluacji społecznej</li> <li>- raportowanie</li> <li>- inne formy</li> </ul>

			- inne formy	
E.005	Prace remontowe w mieszkaniowym zasobie komunalnym [Poprawa jakości środowiska mieszkaniowego ze zwiększeniem dostępności dla osób niepełnosprawnych]	<ul style="list-style-type: none"> <li>• Kontrola obywatelska</li> <li>• Delegowanie uprawnień/władzy</li> <li>• Partnerstwo</li> <li>• Działania łagodzące</li> <li>• Konsultowanie</li> <li>• Informowanie</li> </ul>	- bezpośrednia partycypacja w realizacji projektu (podmiot kreujący) - bezpośrednia partycypacja w realizacji projektu (podmiot współuczestniczący) - współdział w procesie decyzyjnym - debaty publiczne - konsultacje społeczne - warsztaty - zbieranie uwag i wniosków - ankietyzacja i raportowanie - informowanie za pośrednictwem mediów (publikacje, ulotki, programy, kanały wideo itd.) - tworzenie platform ewaluacyjnych (internet, telefonia komórkowa, inne) – na potrzeby ewaluacji społecznej - raportowanie - inne formy	- prace Komitetu Rewitalizacji (przez delegatów czynnika społecznego) - ewaluacja społeczna i społeczne wnioski kontrolne - debaty publiczne - ankietyzacja i raportowanie - informowanie za pośrednictwem mediów (publikacje, ulotki, programy, kanały wideo itd.) - tworzenie platform ewaluacyjnych (internet, telefonia komórkowa, inne) – na potrzeby ewaluacji społecznej - raportowanie - inne formy
E.006	Poszerzenie oferty kompleksu sportowo – rekreacyjnego [Rozbudowa infrastruktury rekreacyjnej i sportowej oraz aktywizacji ruchowej mieszkańców Gminy]	<ul style="list-style-type: none"> <li>• Kontrola obywatelska</li> <li>• Delegowanie uprawnień/władzy</li> <li>• Partnerstwo</li> <li>• Działania łagodzące</li> <li>• Konsultowanie</li> <li>• Informowanie</li> </ul>	- bezpośrednia partycypacja w realizacji projektu (podmiot kreujący) - bezpośrednia partycypacja w realizacji projektu (podmiot współuczestniczący) - współdział w procesie decyzyjnym - debaty publiczne - konsultacje społeczne - warsztaty	- prace Komitetu Rewitalizacji (przez delegatów czynnika społecznego) - ewaluacja społeczna i społeczne wnioski kontrolne - debaty publiczne - ankietyzacja i raportowanie - informowanie za pośrednictwem mediów (publikacje, ulotki, programy,

			<ul style="list-style-type: none"> <li>- zbieranie uwag i wniosków</li> <li>- ankietyzacja i raportowanie</li> <li>- informowanie za pośrednictwem mediów (publikacje, ulotki, programy, kanały wideo itd.)</li> <li>- tworzenie platform ewaluacyjnych (internet, telefonia komórkowa, inne) – na potrzeby ewaluacji społecznej</li> <li>- raportowanie</li> <li>- inne formy</li> </ul>	<p>kanały wideo itd.)</p> <ul style="list-style-type: none"> <li>- tworzenie platform ewaluacyjnych (internet, telefonia komórkowa, inne) – na potrzeby ewaluacji społecznej</li> <li>- raportowanie</li> <li>- inne formy</li> </ul>
E.007	Zagospodarowanie terenu wokół budynku biblioteki [Poprawa jakości przestrzeni kulturalnych, rekreacyjnych i integracji społecznej]	<ul style="list-style-type: none"> <li>• Kontrola obywatelska</li> <li>• Delegowanie uprawnień/władzy</li> <li>• Partnerstwo</li> <li>• Działania łagodzące</li> <li>• Konsultowanie</li> <li>• Informowanie</li> </ul>	<ul style="list-style-type: none"> <li>- bezpośrednia partycypacja w realizacji projektu (podmiot kreujący)</li> <li>- bezpośrednia partycypacja w realizacji projektu (podmiot współuczestniczący)</li> <li>- współdział w procesie decyzyjnym</li> <li>- debaty publiczne</li> <li>- konsultacje społeczne</li> <li>- ankietyzacja i raportowanie</li> <li>- informowanie za pośrednictwem mediów (publikacje, ulotki, programy, kanały wideo itd.)</li> <li>- raportowanie</li> <li>- inne formy</li> </ul>	<ul style="list-style-type: none"> <li>- prace Komitetu Rewitalizacji (przez delegatów czynnika społecznego)</li> <li>- ankietyzacja i raportowanie</li> <li>- informowanie za pośrednictwem mediów (publikacje, ulotki, programy, kanały wideo itd.)</li> <li>- raportowanie</li> <li>- inne formy</li> </ul>
E.008	Modernizacja piętra biblioteki publicznej oraz zakup wyposażenia [Poprawa jakości przestrzeni kulturalnych i integracji społecznej]	<ul style="list-style-type: none"> <li>• Kontrola obywatelska</li> <li>• Delegowanie uprawnień/władzy</li> <li>• Partnerstwo</li> <li>• Działania łagodzące</li> <li>• Konsultowanie</li> <li>• Informowanie</li> </ul>	<ul style="list-style-type: none"> <li>- bezpośrednia partycypacja w realizacji projektu (podmiot kreujący)</li> <li>- bezpośrednia partycypacja w realizacji projektu (podmiot współuczestniczący)</li> <li>- współdział w</li> </ul>	<ul style="list-style-type: none"> <li>- prace Komitetu Rewitalizacji (przez delegatów czynnika społecznego)</li> <li>- ewaluacja społeczna i społeczne wnioski kontrolne</li> <li>- ankietyzacja i raportowanie</li> </ul>

			<p>procesie decyzyjnym</p> <ul style="list-style-type: none"> <li>- debaty publiczne</li> <li>- konsultacje społeczne</li> <li>- ankietyzacja i raportowanie</li> <li>- informowanie za pośrednictwem mediów (publikacje, ulotki, programy, kanały wideo itd.)</li> <li>- tworzenie platform ewaluacyjnych (internet, telefonia komórkowa, inne) – na potrzeby ewaluacji społecznej</li> <li>- raportowanie</li> <li>- inne formy</li> </ul>	<ul style="list-style-type: none"> <li>- informowanie za pośrednictwem mediów (publikacje, ulotki, programy, kanały wideo itd.)</li> <li>- tworzenie platform ewaluacyjnych (internet, telefonia komórkowa, inne) – na potrzeby ewaluacji społecznej</li> <li>- raportowanie</li> <li>- inne formy</li> </ul>
E.009	<p>Przebudowa i adaptacja pomieszczeń piwnicznych na cele działalności biblioteki publicznej [Poprawa dostępności przestrzeni kulturalnych i integracji społecznej]</p>	<ul style="list-style-type: none"> <li>• Kontrola obywatelska</li> <li>• Delegowanie uprawnień/władzy</li> <li>• Partnerstwo</li> <li>• Działania łagodzące</li> <li>• Konsultowanie</li> <li>• Informowanie</li> </ul>	<ul style="list-style-type: none"> <li>- bezpośrednia partycypacja w realizacji projektu (podmiot kreujący)</li> <li>- bezpośrednia partycypacja w realizacji projektu (podmiot współuczestniczący)</li> <li>- współdział w procesie decyzyjnym</li> <li>- debaty publiczne</li> <li>- konsultacje społeczne</li> <li>- ankietyzacja i raportowanie</li> <li>- informowanie za pośrednictwem mediów (publikacje, ulotki, programy, kanały wideo itd.)</li> <li>- tworzenie platform ewaluacyjnych (internet, telefonia komórkowa, inne) – na potrzeby ewaluacji społecznej</li> <li>- raportowanie</li> <li>- inne formy</li> </ul>	<ul style="list-style-type: none"> <li>- prace Komitetu Rewitalizacji (przez delegatów czynnika społecznego)</li> <li>- ewaluacja społeczna i społeczne wnioski kontrolne</li> <li>- ankietyzacja i raportowanie</li> <li>- informowanie za pośrednictwem mediów (publikacje, ulotki, programy, kanały wideo itd.)</li> <li>- tworzenie platform ewaluacyjnych (internet, telefonia komórkowa, inne) – na potrzeby ewaluacji społecznej</li> <li>- raportowanie</li> <li>- inne formy</li> </ul>

<p>E.010</p>	<p>Budowa parkingu osiedlowego [Poprawa jakości przestrzeni oraz obsługi komunikacyjnej, zwiększenie dostępności terenów zamieszkania]</p>	<ul style="list-style-type: none"> <li>• Kontrola obywatelska</li> <li>• Delegowanie uprawnień/władzy</li> <li>• Partnerstwo</li> <li>• Działania łagodzące</li> <li>• Konsultowanie</li> <li>• Informowanie</li> </ul>	<ul style="list-style-type: none"> <li>- konsultacje społeczne</li> <li>- warsztaty</li> <li>- zbieranie uwag i wniosków</li> <li>- ankietyzacja i raportowanie</li> <li>- informowanie za pośrednictwem mediów (publikacje, ulotki, programy, kanały wideo itd.)</li> <li>- tworzenie platform ewaluacyjnych (internet, telefonia komórkowa, inne) – na potrzeby ewaluacji społecznej</li> <li>- raportowanie</li> <li>- inne formy</li> </ul>	<ul style="list-style-type: none"> <li>- prace Komitetu Rewitalizacji (przez delegatów czynnika społecznego)</li> <li>- ankietyzacja i raportowanie</li> <li>- informowanie za pośrednictwem mediów (publikacje, ulotki, programy, kanały wideo itd.)</li> <li>- tworzenie platform ewaluacyjnych (internet, telefonia komórkowa, inne) – na potrzeby ewaluacji społecznej</li> <li>- raportowanie</li> <li>- inne formy</li> </ul>
<p>E.011</p>	<p>Budowa Osiedlowego Centrum Rekreacji [Poprawa dostępności przestrzeni rekreacyjnych i integracji społecznej]</p>	<ul style="list-style-type: none"> <li>• Kontrola obywatelska</li> <li>• Delegowanie uprawnień/władzy</li> <li>• Partnerstwo</li> <li>• Działania łagodzące</li> <li>• Konsultowanie</li> <li>• Informowanie</li> </ul>	<ul style="list-style-type: none"> <li>- bezpośrednia partycypacja w realizacji projektu (podmiot kreujący)</li> <li>- bezpośrednia partycypacja w realizacji projektu (podmiot współuczestniczący)</li> <li>- udział w procesie decyzyjnym</li> <li>- debaty publiczne</li> <li>- konsultacje społeczne</li> <li>- warsztaty</li> <li>- zbieranie uwag i wniosków</li> <li>- ankietyzacja i raportowanie</li> <li>- informowanie za pośrednictwem mediów (publikacje, ulotki, programy, kanały wideo itd.)</li> <li>- tworzenie platform</li> </ul>	<ul style="list-style-type: none"> <li>- prace Komitetu Rewitalizacji (przez delegatów czynnika społecznego)</li> <li>- ewaluacja społeczna i społeczne wnioski kontrolne</li> <li>- debaty publiczne</li> <li>- ankietyzacja i raportowanie</li> <li>- informowanie za pośrednictwem mediów (publikacje, ulotki, programy, kanały wideo itd.)</li> <li>- tworzenie platform ewaluacyjnych (internet, telefonia komórkowa, inne) – na potrzeby ewaluacji społecznej</li> <li>- raportowanie</li> <li>- inne formy</li> </ul>



			<p>ewaluacyjnych (internet, telefonia komórkowa, inne) – na potrzeby ewaluacji społecznej</p> <ul style="list-style-type: none"> <li>- raportowanie</li> <li>- inne formy</li> </ul>	
E.012	<p>Remont i rozbudowa Szpitala Powiatowego Obornikach [Poprawa obsługi w zakresie opieki zdrowotnej mieszkańców]</p>	<ul style="list-style-type: none"> <li>• Kontrola obywatelska</li> <li>• Delegowanie uprawnień/władzy</li> <li>• Partnerstwo</li> <li>• Działania łagodzące</li> <li>• Konsultowanie</li> <li>• Informowanie</li> </ul>	<ul style="list-style-type: none"> <li>- bezpośrednia partycypacja w realizacji projektu (podmiot kreujący)</li> <li>- bezpośrednia partycypacja w realizacji projektu (podmiot współuczestniczący)</li> <li>- współdział w procesie decyzyjnym</li> <li>- debaty publiczne</li> <li>- konsultacje społeczne</li> <li>- warsztaty</li> <li>- zbieranie uwag i wniosków</li> <li>- ankietyzacja i raportowanie</li> <li>- informowanie za pośrednictwem mediów (publikacje, ulotki, programy, kanały wideo itd.)</li> <li>- tworzenie platform ewaluacyjnych (internet, telefonia komórkowa, inne) – na potrzeby ewaluacji społecznej</li> <li>- raportowanie</li> <li>- inne formy</li> </ul>	<ul style="list-style-type: none"> <li>- prace Komitetu Rewitalizacji (przez delegatów czynnika społecznego)</li> <li>- ewaluacja społeczna i społeczne wnioski kontrolne</li> <li>- debaty publiczne</li> <li>- ankietyzacja i raportowanie</li> <li>- informowanie za pośrednictwem mediów (publikacje, ulotki, programy, kanały wideo itd.)</li> <li>- tworzenie platform ewaluacyjnych (internet, telefonia komórkowa, inne) – na potrzeby ewaluacji społecznej</li> <li>- raportowanie</li> <li>- inne formy</li> </ul>
E.013	<p>Remont i termomodernizacja budynku LO w Obornikach wraz z pokryciem dachowym [Poprawa jakości infrastruktury kulturalnej oraz edukacyjnej]</p>	<ul style="list-style-type: none"> <li>• Kontrola obywatelska</li> <li>• Delegowanie uprawnień/władzy</li> <li>• Partnerstwo</li> <li>• Działania łagodzące</li> <li>• Konsultowanie</li> <li>• Informowanie</li> </ul>	<ul style="list-style-type: none"> <li>- bezpośrednia partycypacja w realizacji projektu (podmiot kreujący)</li> <li>- bezpośrednia partycypacja w realizacji projektu (podmiot współuczestniczący)</li> <li>- współdział w procesie decyzyjnym</li> </ul>	<ul style="list-style-type: none"> <li>- prace Komitetu Rewitalizacji (przez delegatów czynnika społecznego)</li> <li>- ewaluacja społeczna i społeczne wnioski kontrolne</li> <li>- debaty publiczne</li> <li>- ankietyzacja i raportowanie</li> </ul>

			<ul style="list-style-type: none"> <li>- debaty publiczne</li> <li>- konsultacje społeczne</li> <li>- warsztaty</li> <li>- zbieranie uwag i wniosków</li> <li>- ankietyzacja i raportowanie</li> <li>- informowanie za pośrednictwem mediów (publikacje, ulotki, programy, kanały wideo itd.)</li> <li>- tworzenie platform ewaluacyjnych (internet, telefonia komórkowa, inne) – na potrzeby ewaluacji społecznej</li> <li>- raportowanie</li> <li>- inne formy</li> </ul>	<ul style="list-style-type: none"> <li>- informowanie za pośrednictwem mediów (publikacje, ulotki, programy, kanały wideo itd.)</li> <li>- tworzenie platform ewaluacyjnych (internet, telefonia komórkowa, inne) – na potrzeby ewaluacji społecznej</li> <li>- raportowanie</li> <li>- inne formy</li> </ul>
E.014	Modernizacja świetlicy [Poprawa jakości infrastruktury kulturalnej oraz edukacyjnej, także przestrzeni integracji społecznej]	<ul style="list-style-type: none"> <li>• Kontrola obywatelska</li> <li>• Delegowanie uprawnień/władzy</li> <li>• Partnerstwo</li> <li>• Działania łagodzące</li> <li>• Konsultowanie</li> <li>• Informowanie</li> </ul>	<ul style="list-style-type: none"> <li>- bezpośrednia partycypacja w realizacji projektu (podmiot kreujący)</li> <li>- bezpośrednia partycypacja w realizacji projektu (podmiot współuczestniczący)</li> <li>- współdział w procesie decyzyjnym</li> <li>- konsultacje społeczne</li> <li>- zbieranie uwag i wniosków</li> <li>- ankietyzacja i raportowanie</li> <li>- raportowanie</li> <li>- inne formy</li> </ul>	<ul style="list-style-type: none"> <li>- prace Komitetu Rewitalizacji (przez delegatów czynnika społecznego)</li> <li>- ankietyzacja i raportowanie</li> <li>- raportowanie</li> <li>- inne formy</li> </ul>
E.015	Termomodernizacja budynku parafialnego [Poprawa ochrony dziedzictwa historycznego i tożsamości lokalnej]	<ul style="list-style-type: none"> <li>• Kontrola obywatelska</li> <li>• Delegowanie uprawnień/władzy</li> <li>• Partnerstwo</li> <li>• Działania łagodzące</li> <li>• Konsultowanie</li> <li>• Informowanie</li> </ul>	<ul style="list-style-type: none"> <li>- bezpośrednia partycypacja w realizacji projektu (podmiot kreujący)</li> <li>- bezpośrednia partycypacja w realizacji projektu (podmiot współuczestniczący)</li> <li>- współdział w</li> </ul>	<ul style="list-style-type: none"> <li>- prace Komitetu Rewitalizacji (przez delegatów czynnika społecznego)</li> <li>- ankietyzacja i raportowanie</li> <li>- inne formy</li> </ul>

			procesie decyzyjnym - raportowanie - inne formy	
E.016	Renowacja Kościoła Św. Józefa Oblubieńca NMP [Poprawa ochrony dziedzictwa historycznego i tożsamości lokalnej]	<ul style="list-style-type: none"> <li>• Kontrola obywatelska</li> <li>• Delegowanie uprawnień/władzy</li> <li>• Partnerstwo</li> <li>• Działania łagodzące</li> <li>• Konsultowanie</li> <li>• Informowanie</li> </ul>	- bezpośrednia partycypacja w realizacji projektu (podmiot kreujący) - bezpośrednia partycypacja w realizacji projektu (podmiot współuczestniczący) - współdziałanie w procesie decyzyjnym - konsultacje społeczne - zbieranie uwag i wniosków - ankietyzacja i raportowanie - raportowanie - inne formy	- prace Komitetu Rewitalizacji (przez delegatów czynnika społecznego) - ankietyzacja i raportowanie - raportowanie - inne formy
E.017	Wymiana posadzki w Kościele Najświętszej Marii Panny Wniebowziętej [Poprawa ochrony dziedzictwa historycznego i tożsamości lokalnej]	<ul style="list-style-type: none"> <li>• Kontrola obywatelska</li> <li>• Delegowanie uprawnień/władzy</li> <li>• Partnerstwo</li> <li>• Działania łagodzące</li> <li>• Konsultowanie</li> <li>• Informowanie</li> </ul>	- bezpośrednia partycypacja w realizacji projektu (podmiot kreujący) - bezpośrednia partycypacja w realizacji projektu (podmiot współuczestniczący) - współdziałanie w procesie decyzyjnym - raportowanie - inne formy	- prace Komitetu Rewitalizacji (przez delegatów czynnika społecznego) - ankietyzacja i raportowanie - inne formy
E.018	Termomodernizacja wraz z remontem dachów budynków parafialnych [Poprawa ochrony dziedzictwa historycznego i tożsamości lokalnej]	<ul style="list-style-type: none"> <li>• Kontrola obywatelska</li> <li>• Delegowanie uprawnień/władzy</li> <li>• Partnerstwo</li> <li>• Działania łagodzące</li> <li>• Konsultowanie</li> <li>• Informowanie</li> </ul>	- bezpośrednia partycypacja w realizacji projektu (podmiot kreujący) - bezpośrednia partycypacja w realizacji projektu (podmiot współuczestniczący) - współdziałanie w procesie decyzyjnym - raportowanie - inne formy	- prace Komitetu Rewitalizacji (przez delegatów czynnika społecznego) - ankietyzacja i raportowanie - inne formy
E.019	Renowacja organów w Kościele Najświętszej	<ul style="list-style-type: none"> <li>• Kontrola obywatelska</li> <li>• Delegowanie</li> </ul>	- bezpośrednia partycypacja w	- prace Komitetu Rewitalizacji (przez

	<p>Marii Panny Wniebowziętej [Poprawa ochrony dziedzictwa historycznego i tożsamości lokalnej]</p>	<p>uprawnień/władzy</p> <ul style="list-style-type: none"> <li>• Partnerstwo</li> <li>• Działania łagodzące</li> <li>• Konsultowanie</li> <li>• Informowanie</li> </ul>	<p>realizacji projektu (podmiot kreujący)</p> <ul style="list-style-type: none"> <li>- bezpośrednia partycypacja w realizacji projektu (podmiot współuczestniczący)</li> <li>- współudział w procesie decyzyjnym</li> <li>- raportowanie</li> <li>- inne formy</li> </ul>	<p>delegatów czynnika społecznego)</p> <ul style="list-style-type: none"> <li>- ankietyzacja i raportowanie</li> <li>- inne formy</li> </ul>
E.020	<p>Kompleks handlowo – usługowy wraz z terenem spacerowo – wypoczynkowym usytuowanym przy ujściu rzeki Wełny do Warty [Poprawa dostępności przestrzeni rekreacyjnych i integracji społecznej]</p>	<ul style="list-style-type: none"> <li>• Kontrola obywatelska</li> <li>• Delegowanie uprawnień/władzy</li> <li>• Partnerstwo</li> <li>• Działania łagodzące</li> <li>• Konsultowanie</li> <li>• Informowanie</li> </ul>	<ul style="list-style-type: none"> <li>- bezpośrednia partycypacja w realizacji projektu (podmiot kreujący)</li> <li>- bezpośrednia partycypacja w realizacji projektu (podmiot współuczestniczący)</li> <li>- współudział w procesie decyzyjnym</li> <li>- debaty publiczne</li> <li>- konsultacje społeczne</li> <li>- warsztaty</li> <li>- zbieranie uwag i wniosków</li> <li>- ankietyzacja i raportowanie</li> <li>- informowanie za pośrednictwem mediów (publikacje, ulotki, programy, kanały wideo itd.)</li> <li>- tworzenie platform ewaluacyjnych (internet, telefonia komórkowa, inne) – na potrzeby ewaluacji społecznej</li> <li>- raportowanie</li> <li>- inne formy</li> </ul>	<ul style="list-style-type: none"> <li>- prace Komitetu Rewitalizacji (przez delegatów czynnika społecznego)</li> <li>- ewaluacja społeczna i społeczne wnioski kontrolne</li> <li>- debaty publiczne</li> <li>- ankietyzacja i raportowanie</li> <li>- informowanie za pośrednictwem mediów (publikacje, ulotki, programy, kanały wideo itd.)</li> <li>- tworzenie platform ewaluacyjnych (internet, telefonia komórkowa, inne) – na potrzeby ewaluacji społecznej</li> <li>- raportowanie</li> <li>- inne formy</li> </ul>
E.021	<p>Rewitalizacja kompleksu budynków użytkowanych historycznie jako młyn zbożowy (Młyn Dahlmanna) w Obornikach wraz z</p>	<ul style="list-style-type: none"> <li>• Kontrola obywatelska</li> <li>• Delegowanie uprawnień/władzy</li> <li>• Partnerstwo</li> <li>• Działania łagodzące</li> <li>• Konsultowanie</li> <li>• Informowanie</li> </ul>	<ul style="list-style-type: none"> <li>- prace Komitetu Rewitalizacji (przez delegatów czynnika społecznego)</li> <li>- współudział w procesie decyzyjnym</li> <li>- bezpośrednia</li> </ul>	<ul style="list-style-type: none"> <li>- prace Komitetu Rewitalizacji (przez delegatów czynnika społecznego)</li> <li>- ewaluacja społeczna i społeczne wnioski</li> </ul>

	<p>zagospodarowaniem przestrzeni przyległych [Poprawa ochrony dziedzictwa historycznego i tożsamości lokalnej, potencjału edukacyjnego i kulturalnego Gminy w powiązaniu z rozwojem miejsc pracy]</p>		<p>partycypacja w realizacji projektu (podmiot współuczestniczący)</p> <ul style="list-style-type: none"> <li>- debaty publiczne</li> <li>- konsultacje społeczne</li> <li>- warsztaty</li> <li>- zbieranie uwag i wniosków</li> <li>- ankietyzacja i raportowanie</li> <li>- informowanie za pośrednictwem mediów (publikacje, ulotki, programy, kanały wideo itd.)</li> <li>- tworzenie platform ewaluacyjnych (internet, telefonia komórkowa, inne) – na potrzeby ewaluacji społecznej</li> <li>- raportowanie</li> <li>- inne formy</li> </ul>	<p>kontrolne</p> <ul style="list-style-type: none"> <li>- bezpośrednia partycypacja w monitorowaniu projektu (podmiot współkontrolujący)</li> <li>- debaty publiczne</li> <li>- ankietyzacja i raportowanie</li> <li>- informowanie za pośrednictwem mediów (publikacje, ulotki, programy, kanały wideo itd.)</li> <li>- tworzenie platform ewaluacyjnych (internet, telefonia komórkowa, inne) – na potrzeby ewaluacji społecznej</li> <li>- raportowanie</li> <li>- inne formy</li> </ul>
E.022	<p>Rewitalizacja zespołu szpitalnego w Kowanówku [Poprawa obsługi w zakresie opieki zdrowotnej mieszkańców]</p>	<ul style="list-style-type: none"> <li>• Kontrola obywatelska</li> <li>• Delegowanie uprawnień/władzy</li> <li>• Partnerstwo</li> <li>• Działania łagodzące</li> <li>• Konsultowanie</li> <li>• Informowanie</li> </ul>	<ul style="list-style-type: none"> <li>- bezpośrednia partycypacja w realizacji projektu (podmiot kreujący)</li> <li>- bezpośrednia partycypacja w realizacji projektu (podmiot współuczestniczący)</li> <li>- współdziałanie w procesie decyzyjnym</li> <li>- debaty publiczne</li> <li>- konsultacje społeczne</li> <li>- warsztaty</li> <li>- zbieranie uwag i wniosków</li> <li>- ankietyzacja i raportowanie</li> <li>- informowanie za pośrednictwem mediów (publikacje, ulotki, programy, kanały wideo itd.)</li> </ul>	<ul style="list-style-type: none"> <li>- prace Komitetu Rewitalizacji (przez delegatów czynnika społecznego)</li> <li>- ewaluacja społeczna i społeczne wnioski kontrolne</li> <li>- debaty publiczne</li> <li>- ankietyzacja i raportowanie</li> <li>- informowanie za pośrednictwem mediów (publikacje, ulotki, programy, kanały wideo itd.)</li> <li>- tworzenie platform ewaluacyjnych (internet, telefonia komórkowa, inne) – na potrzeby ewaluacji społecznej</li> <li>- raportowanie</li> <li>- inne formy</li> </ul>

			<ul style="list-style-type: none"> <li>- tworzenie platform ewaluacyjnych (internet, telefonia komórkowa, inne) – na potrzeby ewaluacji społecznej</li> <li>- raportowanie</li> <li>- inne formy</li> </ul>	
E.023	<p>Rewitalizacja zespołu parkowo-pałacowego w Rudkach [Poprawa ochrony dziedzictwa historycznego i tożsamości lokalnej, potencjału edukacyjnego i kulturalnego Gminy w powiązaniu z rozwojem miejsc pracy]</p>	<ul style="list-style-type: none"> <li>• Kontrola obywatelska</li> <li>• Delegowanie uprawnień/władzy</li> <li>• Partnerstwo</li> <li>• Działania łagodzące</li> <li>• Konsultowanie Informowanie</li> </ul>	<ul style="list-style-type: none"> <li>- bezpośrednia partycypacja w realizacji projektu (podmiot kreujący)</li> <li>- bezpośrednia partycypacja w realizacji projektu (podmiot współuczestniczący)</li> <li>- współdział w procesie decyzyjnym</li> <li>- debaty publiczne</li> <li>- konsultacje społeczne</li> <li>- warsztaty</li> <li>- zbieranie uwag i wniosków</li> <li>- ankietyzacja i raportowanie</li> <li>- informowanie za pośrednictwem mediów (publikacje, ulotki, programy, kanały wideo itd.)</li> <li>- tworzenie platform ewaluacyjnych (internet, telefonia komórkowa, inne) – na potrzeby ewaluacji społecznej</li> <li>- raportowanie</li> <li>- inne formy</li> </ul>	<ul style="list-style-type: none"> <li>- prace Komitetu Rewitalizacji (przez delegatów czynnika społecznego)</li> <li>- ewaluacja społeczna i społeczne wnioski kontrolne</li> <li>- bezpośrednia partycypacja w monitorowaniu projektu (podmiot współkontrolujący)</li> <li>- debaty publiczne</li> <li>- ankietyzacja i raportowanie</li> <li>- informowanie za pośrednictwem mediów (publikacje, ulotki, programy, kanały wideo itd.)</li> <li>- tworzenie platform ewaluacyjnych (internet, telefonia komórkowa, inne) – na potrzeby ewaluacji społecznej</li> <li>- raportowanie</li> <li>- inne formy</li> </ul>
E.024	<p>Infrastruktura edukacyjno-rekreacyjna przy przeprawie w Kiszewie [Realizacja terenu integracji, rekreacji i edukacji przy przeprawie przez Wartę]</p>	<ul style="list-style-type: none"> <li>• Kontrola obywatelska</li> <li>• Delegowanie uprawnień/władzy</li> <li>• Partnerstwo</li> <li>• Działania łagodzące</li> <li>• Konsultowanie Informowanie</li> </ul>	<ul style="list-style-type: none"> <li>- prace Komitetu Rewitalizacji (przez delegatów czynnika społecznego)</li> <li>- współdział w procesie decyzyjnym</li> <li>- bezpośrednia partycypacja w realizacji projektu (podmiot</li> </ul>	<ul style="list-style-type: none"> <li>- prace Komitetu Rewitalizacji (przez delegatów czynnika społecznego)</li> <li>- ewaluacja społeczna i społeczne wnioski kontrolne</li> <li>- bezpośrednia partycypacja w</li> </ul>

			współuczestniczący) - debaty publiczne - konsultacje społeczne - warsztaty - zbieranie uwag i wniosków - ankietyzacja i raportowanie - informowanie za pośrednictwem mediów (publikacje, ulotki, programy, kanały wideo itd.) - tworzenie platform ewaluacyjnych (internet, telefonia komórkowa, inne) – na potrzeby ewaluacji społecznej - raportowanie - inne formy	monitorowaniu projektu (podmiot współkontrolujący) - debaty publiczne - ankietyzacja i raportowanie - informowanie za pośrednictwem mediów (publikacje, ulotki, programy, kanały wideo itd.) - tworzenie platform ewaluacyjnych (internet, telefonia komórkowa, inne) – na potrzeby ewaluacji społecznej - raportowanie - inne formy
--	--	--	--	--

## 6.9. Konsultacje społeczne w sprawie wyznaczenia obszaru zdegradowanego i obszaru rewitalizacji

### KONSULTACJE 2017

Konsultacje społeczne dotyczące wyznaczenia obszaru zdegradowanego i obszaru rewitalizacji na terenie Gminy Oborniki stanowiące pierwszy etap działań zmierzających do sporządzenia na podstawie art. 14 ustawy o rewitalizacji „Gminnego Programu Rewitalizacji Gminy Oborniki na lata 2016-2026” przeprowadzone były w okresie od dnia 19 grudnia 2016r. do dnia 10 lutego 2017 r. W tym czasie odbyły się spotkania z mieszkańcami i interesariuszami, zbierane były uwagi do konsultowanych materiałów oraz przeprowadzone zostały ankiety.

Spotkania z interesariuszami odbyły się:

02 lutego 2017 r. o godzinie 16:30 w świetlicy wiejskiej w miejscowości Wargowo

06 lutego 2017 r. o godzinie 16:00 w sali sesyjnej Urzędu Miejskiego w Obornikach (I piętro)

07 lutego 2017 r. o godzinie 16:30 w świetlicy wiejskiej w miejscowości Kowanówko

Przedmiotem przeprowadzenia konsultacji społecznych był projekt uchwały w sprawie wyznaczenia obszaru zdegradowanego i obszaru rewitalizacji na terenie Gminy Oborniki. Podmiotami konsultacji byli wszyscy mieszkańcy i interesariusze obszaru Gminy Oborniki. Konsultacje prowadzone były zgodnie z wytycznymi ustawy z dnia 9 października 2015r. o rewitalizacji. Celem przeprowadzonych konsultacji społecznych było poddanie do zaopiniowania mieszkańcom i interesariuszom z terenu Gminy Oborniki proponowanego zasięgu obszaru zdegradowanego i obszaru rewitalizacji na terenie Gminy Oborniki wraz z możliwością składania uwag i sugestii do zaproponowanego wyznaczonego obszaru. Konsultacje społeczne prowadzone były od 19 grudnia 2016 r. do 10 lutego 2017 r. O rozpoczęciu konsultacji oraz o formach, w jakich były prowadzone poinformowano w terminie 7 dni przed ich przeprowadzeniem poprzez obwieszczenie Burmistrza Obornik z dnia 09 grudnia 2016r. na tablicy ogłoszeń Urzędu Miejskiego w Obornikach, w Biuletynie Informacji Publicznej, na stronie internetowej Urzędu Miejskiego w Obornikach [www.oborniki.pl](http://www.oborniki.pl). Ogłoszenie zostało również zamieszczone w dniu 09 grudnia 2016r. w gazecie lokalnej "Tydzień Obornicki" oraz gazecie urzędowej "Nasze Oborniki", natomiast obwieszczenie wraz z

formularzami ankiet i arkuszami informacyjnymi zostały również przekazane do gminnych grup przedstawicielskich: Rady Miejskiej w Obornikach, Sołtysów, Obornickiej Rady Seniorów i Młodzieżowej Rady Miejskiej w Obornikach. Przeprowadzone konsultacje skierowane były do szerokiego grona osób, a w szczególności do mieszkańców, przedsiębiorców oraz przedstawicieli organizacji społecznych. Wszelkie niezbędne materiały do konsultacji społecznych tj. projekt uchwały w sprawie wyznaczenia obszaru zdegradowanego i obszaru rewitalizacji na terenie Gminy Oborniki, załączniki nr 1, 2, 3, 4, 5, 6A, 6B, 7A, 7B, 8, 9, 10, 11, 12 w skali 1:5000 z wyznaczonym obszarem zdegradowanym i obszarem do rewitalizacji, formularz ankiet, raport z badania ankietowego dostępne były na spotkaniach otwartych oraz na stronie internetowej urzędu pod adresem [www.oborniki.pl](http://www.oborniki.pl) w zakładce pn. "Gminny Program Rewitalizacji", Biuletynie Informacji Publicznej oraz w siedzibie Urzędu Miejskiego w Obornikach. Formami przeprowadzonych konsultacji społecznych były: zbieranie uwag w postaci pisemnej, drogą korespondencyjną, drogą elektroniczną, bezpośrednio w Biurze Obsługi Interesanta Urzędu Miejskiego w Obornikach, a także spotkania otwarte, na których została omówiona i poddana konsultacjom problematyka procesu rewitalizacji na terenie Gminy Oborniki, projekt uchwały w sprawie wyznaczenia obszaru zdegradowanego, obszaru rewitalizacji na terenie Gminy Oborniki oraz wyniki zebranych ankiet. W wyniku przeprowadzonych konsultacji społecznych dot. projektu uchwały w sprawie wyznaczenia obszaru zdegradowanego i obszaru rewitalizacji na terenie Gminy Oborniki zgłoszone zostały 3 uwagi. Uwagi odnosiły się do kształtu i wielkości wyznaczanego obszaru zdegradowanego i obszaru rewitalizacji. Pierwszy postulat zgłoszony na otwartym spotkaniu, debacie w Wargowie w dniu 02 lutego 2017 r. o poszerzenie obszaru rewitalizacji wyznaczonego w tejże miejscowości, uwzględniającego rozwój infrastruktury i poprawę bezpieczeństwa. Rada Sołecka Wargowo złożyła w ślad za tym swój wniosek w tej sprawie. Na posiedzeniu sesji Rady Miejskiej w Obornikach w dniu 29 grudnia 2016r. oraz w dniu 25 stycznia 2017 r. przez radną Rady Miejskiej w Obornikach zostały złożone dwie uwagi dotyczące uwzględnienia zespołu pałacowo - parkowego wraz z folwarkiem i kościoł wraz z budynkiem parafialnym jako obszaru zdegradowanego i obszaru rewitalizacji w miejscowości Rożnowo. Złożone uwagi zostały uwzględnione i projekt uchwały w sprawie wyznaczenia obszaru zdegradowanego i obszaru rewitalizacji na terenie Gminy Oborniki został przedłożony 07 marca 2017 r. Radzie Miejskiej w Obornikach.

## KONSULTACJE 2022

W toku partycypacji społecznej przeprowadzono serię trzech spotkań, na których omówiono i poddano konsultacjom problematykę procesu rewitalizacji na terenie Gminy Oborniki oraz projekt uchwały w sprawie wyznaczenia obszaru zdegradowanego i obszaru rewitalizacji na terenie Gminy Oborniki. Spotkania odbyły się w dniach:

- pierwsze 21 lutego 2022r. (poniedziałek) o godzinie 16 30,
- drugie 3 marca 2022r. (czwartek) o godzinie 16 00,
- trzecie 14 marca 2022r. (poniedziałek) o godzinie 16 30.

Wszystkie spotkania odbywały się z możliwością uczestnictwa bezpośredniego, w siedzibie Urzędu Miejskiego w Obornikach, ul. Marszałka Józefa Piłsudskiego 76, Oborniki, a ze względu na konieczność zachowania reżimu sanitarnego także (równolegle) za pomocą środków porozumiewania się na odległość tak, by wszyscy uczestnicy dzielili tę samą wiedzę. Zapewniono to za pośrednictwem platformy transmitującej obraz i dźwięk online.

Niestety, spotkania – pomimo, że wyznaczono ich serię, a same wydarzenia rozpropagowano nie tylko w BIP, na tablicy ogłoszeń, w internecie, ale i za pośrednictwem sołtysów, nie cieszyły się nadmierną frekwencją zainteresowanych. Na pierwszym i drugim spotkaniu nie było żadnego uczestnika, na trzecim spotkaniu pojawiły się trzy osoby zainteresowane.

W toku spotkań publicznych nie tylko zaprezentowano problematykę rewitalizacji, ale również odnotowano zainteresowanie i wolę poszerzenia podobszaru rewitalizacji w Kiszewie (dawny cmentarz). Propozycję tę uwzględniono w docelowym kształcie OZ i OR Kiszewo. Oprócz tej jedynej uwagi ustnej przedstawiono jeszcze ogólną deklarację współpracy przy rewitalizacji (przez organizację pozarządową), jednak deklaracja ta, na ten moment, miała charakter ogólny i nie została skonkretyzowana tak co do problematyki jak lokalizacji.

W toku procedury złożono jeden wniosek dotyczący terenu położonego w Rudkach, dawnego zespołu pałacowo-parkowego, niszczonego i niedostatecznie wykorzystywanego, który po zmianie właściciela mógłby pełnić rolę aktywizującą lokalną społeczność, odczuwającą deficyt dostępu do funkcji kulturalnych, integrujących.



Wniosek ten, w aktualnie proponowanym kształcie OZ i OR, został uwzględniony. Ponadto w trakcie konsultacji społecznych pojawił się wniosek dotyczący terenów po cmentarzu w Kiszewie – również przyjęto go w aktualnej postaci OZ i OR, poszerzając OZ13 i OR13 (utworzenie odrębnego podobszaru uznano za niepraktyczne, niecelowe).

## 6.10. Konsultacje społeczne projektu Gminnego Programu Rewitalizacji

### KONSULTACJE 2017

Konsultacje społeczne prowadzone były od 18 września 2017 r. do 19 października 2017 r. O rozpoczęciu konsultacji oraz o formach, w jakich były prowadzone poinformowano w terminie 7 dni przed ich przeprowadzeniem poprzez obwieszczenie Burmistrza Obornik z dnia 08 września 2017 r. na tablicy ogłoszeń Urzędu Miejskiego w Obornikach, w Biuletynie Informacji Publicznej, na stronie internetowej Urzędu Miejskiego w Obornikach [www.oborniki.pl](http://www.oborniki.pl). Ogłoszenie zostało również zamieszczone w dniu 09 września 2017 r. w gazecie „Głos Wielkopolski” natomiast obwieszczenie zostało również przekazane do gminnych grup przedstawicielskich: Rady Miejskiej w Obornikach, Sołtysów, Obornickiej Rady Seniorów.

Przeprowadzone konsultacje skierowane były do szerokiego grona osób, a w szczególności do mieszkańców, przedsiębiorców oraz przedstawicieli organizacji społecznych. Wszelkie niezbędne materiały do konsultacji społecznych tj. projekt dokumentu Gminnego Programu Rewitalizacji Gminy Oborniki na lata 2016 – 2026 (z wydłużeniem perspektywy realizacyjnej do 2034 roku) wraz z formularzem konsultacji do projektu dokumentu Gminnego Programu Rewitalizacji Gminy Oborniki na lata 2016 – 2026 były dostępne na stronie internetowej [www.oborniki.pl](http://www.oborniki.pl) w zakładce pn. „Gminny Program Rewitalizacji”, Biuletynie Informacji Publicznej oraz w siedzibie Urzędu Miejskiego w Obornikach.

Formami przeprowadzonych konsultacji społecznych były:

- zbierania uwag i wniosków dotyczących projektu Gminnego Programu Rewitalizacji Gminy Oborniki na lata 2016-2026 w formie papierowej oraz elektronicznej z wykorzystaniem formularza konsultacyjnego (drogą elektroniczną na adres e-mail: [um@oborniki.pl](mailto:um@oborniki.pl), drogą korespondencyjną na adres Urzędu Miejskiego w Obornikach, osobiście w Biurze Obsługi Interesanta Urzędu Miejskiego w Obornikach),
- zbierania uwag i wniosków do protokołu w Wydziale Planowania Przestrzennego Urzędu Miejskiego w Obornikach;
- spotkań otwartych, na których został omówiony i poddany konsultacjom projekt Gminnego Programu Rewitalizacji Gminy Oborniki na lata 2016-2026.

Spotkania odbyły się dnia:

26 września 2017 r. o godzinie 16 30 w świetlicy wiejskiej w miejscowości Wargowo

03 października 2017 r. o godzinie 16 30 w świetlicy wiejskiej w miejscowości Kowanówko

10 października 2017 r. o godzinie 16 00 w sali sesyjnej Urzędu Miejskiego w Obornikach (I piętro).

Uwagi odnosiły się do obszaru Wargowa, tj. do wyznaczonego w Gminnym Programie Rewitalizacji projektu nr P.033 i P.035. Dotyczyły one uwzględnienia terenu dróg powiatowych na wskazanym podobszarze obszaru rewitalizacji (podobszar R.11 Wargowo) oraz zmiany wyznaczonego projektu stworzenia filii biblioteki gminnej na projekt stworzenia placówki ośrodka zdrowia i wykorzystania do realizacji tego celu istniejącego budynku publicznego w Wargowie. Wskazane uwagi zostały uwzględnione w projekcie dokumentu. Projekt Gminnego Programu Rewitalizacji Gminy Oborniki na lata 2016-2026 z uwzględnionymi uwagami, zostanie poddany procedurze opiniowania przez uprawnione organy i instytucje.

### KONSULTACJE 2022

Kolejne konsultacje społeczne dotyczące projektu programu rewitalizacji zostaną przeprowadzone w ..... roku. W tym czasie wszyscy zainteresowani będą mogli zgłaszać swoje uwagi i propozycje zmian do projektu dokumentu, odbędą się również spotkania z mieszkańcami obszaru rewitalizacji celem przedstawienia wyników prac oraz ostatecznej listy projektów jakie zgłosili do zamieszczenia w programie. Odbędą się również dyskusje na temat wdrażania programu w gminie.

## 6.11. Partycypacja społeczna na etapie wdrażania i monitorowania

Aby zapewnić i utrzymać zainteresowanie społeczeństwa rewitalizacją oraz zagwarantować wszystkim interesariuszom wiedzę i możliwość uczestniczenia w procesie rewitalizacji, przez cały okres wdrażania prowadzone będą działania związane z promocją i informowaniem o realizacji poszczególnych projektów rewitalizacyjnych, zawartych w programie oraz stanie wdrażania programu. W celu zapewnienia każdemu zainteresowanemu dostępu do tych informacji i możliwość zgłaszania uwag przewidywane są następujące formy konsultowania/informowania w/na:

- stronie internetowej Gminy Oborniki [www.oborniki.pl](http://www.oborniki.pl),
- Biuletynie Informacji Publicznej,
- zebraniach sołeckich,
- promocji działań rewitalizacyjnych podczas imprez lokalnych,
- serii publikacji medialnych na temat rewitalizacji,
- rozmowach z przedstawicielami mieszkańców – radnymi i sołtysami.

Szczegółowe formy partycypacji społecznej na etapie wdrażania i monitorowania przedstawiono w rozdziale 6.8. Formy partycypacji społecznej.

W rozdziale tym określono katalog form partycypacji społecznej z wyszczególnieniem:

- stopnia partycypacji,
- formy partycypacji wg systematyki Arnstein,
- formy partycypacji aplikowanej w ramach projektów składowych GPR na etapie realizacji,
- formy partycypacji aplikowanej w ramach projektów składowych GPR na etapie monitoringu.

Ponadto, określono formy partycypacji rekomendowane dla poszczególnych projektów rewitalizacji z wyszczególnieniem:

- stopni władzy obywatelskiej oraz stopni symbolicznych (partycypacji) rekomendowanych do zastosowania,
- formy aplikacji na etapie realizacji projektów,
- formy aplikacji na etapie monitoringu projektów.

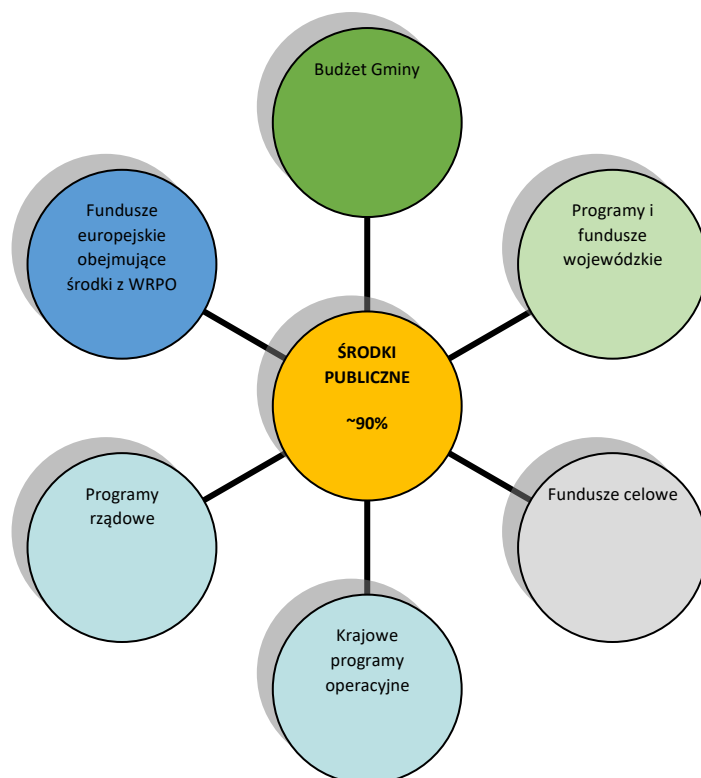
## 7. Szacunkowe ramy finansowe gminnego programu rewitalizacji wraz z szacunkowym wskazaniem środków finansowych ze źródeł publicznych i prywatnych.

Szacunkowe ramy finansowe Gminnego programu rewitalizacji wskazano w rozdziale 5 dla poszczególnych projektów rewitalizacyjnych.

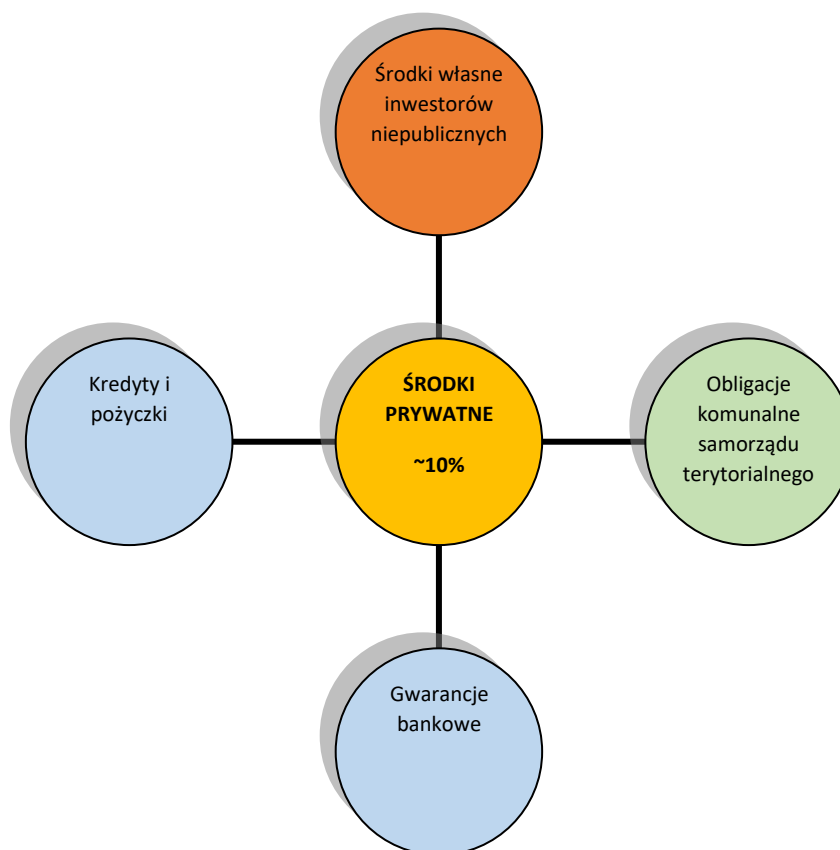
Wskazuje się, że szacunkowy udział środków finansowych ze źródeł publicznych będzie wynosił ok. 90% z ogólnego bilansu, a ze źródeł prywatnych pozostałe ok. 10%. Wskazuje się jednak że poszczególne udziały mogą się różnić od wskazanych ze względu na możliwe zmienne w zakresie porozumień publiczno – prywatnych czy wysokości udziału parterów prywatnych przy realizacji poszczególnych projektów rewitalizacyjnych.

Realizacja oraz efektywność zamierzeń zawartych w niniejszym Gminnym Programie Rewitalizacji Gminy Oborniki na lata 2016-2026, z wydłużeniem perspektywy realizacyjnej do 2034 roku są uzależnione od zaangażowania i sprawności administracji samorządowej, aktywności społeczności rewitalizowanego obszaru, aktualnych profilach wspierania środkami strukturalnymi przedsięwzięć, a także szeregiem innych czynników. W opracowaniu GPR Gminy Oborniki przyjęto, że kluczowe elementy programu, jakkolwiek wymagające znacznego nakładu środków, muszą w znacznej mierze rozwiązywać wielopłaszczyznowo problemy Gminy, co powoduje, że kluczowym elementem staje się wysokość pozyskanych środków na realizację projektów rewitalizacyjnych.

Finansowanie procesu rewitalizacji następować będzie, jak wspomniano wyżej, ze środków publicznych oraz środków prywatnych [Ryc. 18 i 19].



Ryc. 30. Struktura pozyskania środków publicznych (90%)



Ryc. 31. Struktura pozyskania środków prywatnych (~10%)

### 7.1. Finansowanie w ramach Narodowego Planu Rewitalizacji

Działania w ramach Narodowego Planu Rewitalizacji będą finansowane ze zróżnicowanych źródeł, dedykowanych w całości lub częściowo celom rewitalizacji, przy czym zasadnicza taksonomia tych źródeł przedstawia się następująco: środki publiczne wspólnotowe, środki publiczne krajowe, środki prywatne.

Finansowanie publiczne wspólnotowe (z Europejskich Funduszy Strukturalnych i Inwestycyjnych: EFRR, EFS i Funduszu Spójności, w ramach programów regionalnych i krajowych, w tym także sukcesywne zasilanie środkami pochodzącymi ze spłaty pożyczek) są przeznaczone m.in. na wsparcie rewitalizacji. Na ten cel zostanie przeznaczona część środków w ramach określonych priorytetów inwestycyjnych (w zależności od charakteru priorytetu), w poszczególnych obszarach wsparcia na NPR:

- edukacja,
- gospodarka niskoemisyjna,
- rynek pracy i przedsiębiorczość,
- środowisko i kultura,
- technologie informacyjno-komunikacyjne (wsparcie jako element szerszych przedsięwzięć na rewitalizowanych obszarach),
- włączenie społeczne, w tym dostęp do usług publicznych.

Pozyskiwanie środków publicznych krajowych wykorzystuje istniejące instrumenty i źródła (poprzez terytorialne profilowanie – ukierunkowywanie na obszary zdegradowane istniejących instrumentów różnych polityk dotyczących m.in. wykluczenia społecznego, edukacji, infrastruktury, środowiska, kultury, zabytków, mieszkalnictwa itd.) oraz sukcesywnie tworzone nowe mechanizmy finansowania (w tym obejmujących instrumenty inżynierii finansowej).

Środki prywatne stanowią istotny komponent ze względu na to, że są bezpośrednim odzwierciedleniem aktywności społecznej, a zatem wskazują na częściową realizację postulatów rewitalizacji. Ważnym sposobem kształtowania źródeł umożliwiających proces rewitalizacji jest tworzenie zachęt do inwestowania na obszarach zdegradowanych oraz poprzez upowszechnianie formuły partnerstwa publiczno-prywatnego (PPP). PPP polega na realizacji zadań przy zintegrowanym użyciu zasobów publicznych oraz prywatnych, co ma dawać efekt synergiczny (wartość dodaną – dodatkowe korzyści dla odbiorców). Dzięki PPP możliwe jest pozyskanie większej puli środków finansowych w sytuacji ograniczeń budżetowych, wykorzystanie efektywności działań sektora prywatnego, aby móc podnosić jakość wykonywanych usług/ zadań przy jednoczesnej redukcji kosztów oraz, co z tym związane, przyspieszenie rozwoju infrastruktury. Przedsięwzięcia typu PPP mogą mieć zróżnicowany zasięg terytorialny (lokalne, regionalnie, ponadregionalnie). Obszary aplikacji obejmują infrastrukturę drogową i usługi transportowe, zarządzanie odpadami komunalnymi, usługi medyczne, turystykę oraz edukację i kulturę.

Dla zwiększania skali działań rewitalizacyjnych rozbudowywana będzie oferta instrumentów finansowych (zwrotnych). Dlatego w projektowaniu zasad instrumentów zwrotnych w nowej perspektywie budżetowej będzie kładziony akcent na możliwość szerokiego zastosowania ich na rzecz działań rewitalizacyjnych.

## 7.2. Finansowanie ze środków UE – Wytyczne w zakresie rewitalizacji obszarów zdegradowanych. Perspektywa finansowa 2014-2020 oraz 2021-2027

Umowa Partnerstwa, przyjęta przez Komisję Europejską 23 maja 2014 r. zidentyfikowała gminy oraz miasta i dzielnice miast wymagające rewitalizacji jako jedno z pięciu obszarów strategicznej interwencji wymagające kompleksowych, zintegrowanych działań społecznych, gospodarczych i przestrzennych. Tym samym, fundusze unijne (zwłaszcza EFS i EFRR) będą stanowiły jedno z podstawowych źródeł finansowania działań rewitalizacyjnych w kwocie nie mniejszej niż 25 mld zł. Środki te przewidziane są głównie ramach regionalnych programów operacyjnych, a dodatkowo także w ramach programów krajowych: Programu Operacyjnego Infrastruktura i Środowisko, Programu Operacyjnego Wiedza Edukacja Rozwój, Programu Operacyjnego Polska Wschodnia, Programu Operacyjnego Inteligentny Rozwój, Program Operacyjny Polska Cyfrowa.

Finansowanie na terenie województwa będzie pochodzić z Wielkopolskiego Regionalnego Programu Operacyjnego na lata 2014-2020 w ramach Osi Priorytetowej 9. Infrastruktura dla Kapitału Ludzkiego. W perspektywie lat 2021-2027 (czyli od 2023 roku) działania będą się mieścić w obszarze problemowym definiowanym w ramach celu priorytetowego CP4 - Europa o silniejszym wymiarze społecznym.

## 7.3. Wielkopolski Regionalny Program Operacyjny na lata 2014-2020 oraz 2021-2027

Wielkopolski Regionalny Program Operacyjny na lata 2014-2020 jest instrumentem realizującym zadania zmierzające do osiągania spójności społecznej, gospodarczej i terytorialnej Unii Europejskiej przez inteligentny i zrównoważony rozwój sprzyjający włączeniu społecznemu. WRPO 2014+ jest programem regionalnym i dzieli się na 10 osi priorytetowych.

Z punktu widzenia niniejszego GPR Gminy Oborniki, w ramach WRPO 2014+ najważniejsze jest Działanie 9.2. Rewitalizacja miast i ich dzielnic, terenów wiejskich, przemysłowych i powojennych wraz z poddziałaniem 9.2.1. Rewitalizacja miast i ich dzielnic, terenów wiejskich, przemysłowych i powojennych. Należy jednak zauważyć, że realizacja zadań określonych w GPR będzie spełniać także kryteria zdefiniowane dla innych poddziałań przewidzianych np. w ramach osi 5, osi 7.

Celem tematycznym działania jest Promowanie włączenia społecznego, walka z ubóstwem i wszelką dyskryminacją. Natomiast priorytetem inwestycyjnym jest Wspieranie rewitalizacji fizycznej, gospodarczej i społecznej ubogich społeczności na obszarach miejskich i wiejskich.

Na perspektywę po 2020 roku opracowano projekt funduszy wsparcia dla projektów rewitalizacji w okresie finansowania 2021-2027. Na terenie województwa przyjmuje się zatem kontynuację będzie pochodzić z Wielkopolskiego Regionalnego Programu Operacyjnego na lata 2021-2027 w ramach Osi Priorytetowej 9. Infrastruktura dla Kapitału Ludzkiego.

#### 7.4. Szacunkowe ramy finansowe Gminnego Programu Rewitalizacji

Szacunkowe ramy finansowe Gminnego Programu Rewitalizacji zostały zaplanowane na okres 2016-2026, z wydłużeniem perspektywy realizacyjnej do 2034 roku i przedstawiają się następująco:

1. Całkowita wartość przedsięwzięć rewitalizacyjnych Programu wyniesie dla zadań podstawowych: 69 972 616,70 zł, dla zadań warunkowych (5.2.) 15 350 000,00 zł, dla zadań pozostałych (5.3.) 93 840 000,00 zł, razem 180 662 616,70 zł.
2. W kwocie przeznaczanej na zadania podstawowe szacowany wkład budżetu Gminy Oborniki wyniesie 40 447 100,00 zł
3. Pozostały bezpośredni wkład (publiczny i prywatny razem) w podstawowe przedsięwzięcia rewitalizacyjne wyniesie 27 573 046,68 zł.
4. Na działania twarde (podstawowe) zostanie przeznaczony 68 932 616,70 zł, w tym 41 359 570,02 zł z budżetu Gminy Oborniki.
5. Na działania miękkie (podstawowe) zostanie przeznaczony 1 040 000,00 zł, w tym 624 936,00 zł z budżetu Gminy Oborniki.

Szczegółowe ramy finansowe dla poszczególnych przedsięwzięć rewitalizacyjnych określono w rozdziale 5. Opis przedsięwzięć rewitalizacyjnych o charakterze społecznym oraz gospodarczym, środowiskowym, przestrzenno-funkcyjnym lub technicznym. Niezależnie jednak w poniższych tabelach wykazuje się zestawienia szczegółowych ram finansowych.

Tab. 34. Szacunkowe ramy finansowe dla planowanych przedsięwzięć rewitalizacyjnych

Kod	Tytuł	Wartość szacowana	Źródła finansowania
P.001	Szkolenie z zakładania i prowadzenia działalności gospodarczej	15 000 zł x 3 cykle szkoleń	Środki krajowe i zewnętrzne źródła finansowania, w tym UE
P.002	Wprowadzenie profilaktycznych programów zdrowotnych i prospołecznych	25 000 zł x 3 cykle szkoleń	Środki krajowe i zewnętrzne źródła finansowania, w tym UE - EFS
P.003	<i>Poprawa bezpieczeństwa na terenie Gminy: Monitoring Rejon Czarnkowska</i> [Rozbudowa monitoringu miejskiego - rejon Czarnkowskiej]	77 000 zł	Środki krajowe i zewnętrzne źródła finansowania, w tym UE - WRPO 2021-2027
P.004	Poprawa dostępu do infrastruktury sportowo-rekreacyjnej i jej rozbudowa [Zwiększenie infrastruktury sportowo-rekreacyjnej w ramach parku przy Centrum Rekreacji Oborniki]	1 360 000 zł	Środki krajowe i zewnętrzne źródła finansowania, w tym UE – WRPO 2021-2027
P.005	<i>Plac Św. Krzyża</i> Uporządkowanie terenu wokół kościoła Świętego Krzyża, wykształcenie przestrzeni ogniskującej życie społeczne	680 000 zł	Środki krajowe i zewnętrzne źródła finansowania, w tym UE – WRPO 2021-2027
P.006	<i>Bulwar nad Wełną 1</i> [Poprawa dostępności przestrzeni rekreacyjnych i integracji społecznej: Budowa ciągów spacerowych wzdłuż Wełny]	1 450 000 zł	Środki krajowe i zewnętrzne źródła finansowania, w tym UE – WRPO 2021-2027
P.007	<i>Poprawa bezpieczeństwa na terenie Gminy: Monitoring Stare Miasto</i>	104 000 zł	Środki krajowe i zewnętrzne źródła

	[Rozbudowa monitoringu miejskiego - Stare Miasto]		finansowania, w tym UE – WRPO 2021-2027
P.008	<i>Droga rowerowa Centrum</i> [Rozbudowa infrastruktury zwiększającej dostępność obszarów za pośrednictwem alternatywnych, ekologicznych środków transportu indywidualnego: Budowa ścieżek rowerowych, od rynku, poprzez ul. Wjazdową, Kowalską i ul. 3 Maja w kierunku PKP Dworzec Miasto, przebudowa części rynku, w tym realizacja szalek miejskich]	410 000 zł	Środki krajowe i zewnętrzne źródła finansowania, w tym UE - WRPO 2021-2027
P.009	<i>Bulwar nad Wełną 2</i> [Poprawa dostępności przestrzeni rekreacyjnych i integracji społecznej: Budowa ciągów spacerowych wzdłuż rz. Wełny i kładki dla pieszych na rzece, na przedłużeniu dz. nr ewid. 1560 w Obornikach]	1 657 500 zł	Środki krajowe i zewnętrzne źródła finansowania, w tym UE – WRPO 2021-2027
P.010	Rewitalizacja parku 3 Maja w Obornikach [Poprawa dostępności przestrzeni rekreacyjnych i integracji społecznej]	780 000 zł	Środki krajowe i zewnętrzne źródła finansowania, w tym UE - WRPO 2021-2027
P.011	Organizacja szkoleń dla mieszkańców, z zakresu możliwości uruchomienia procesów rewitalizacyjnych zmierzających do poprawy stanu technicznego i wizualnego zabudowy	30 000 zł x 6 cykli szkoleń	Środki krajowe i zewnętrzne źródła finansowania, w tym UE – WRPO 2021-2027
P.012	<i>Rynek i deptak Marszałka Józefa Piłsudskiego</i> [Poprawa jakości przestrzeni integracji społecznej: Rewitalizacja przestrzeni rynku w Obornikach oraz przestrzeni przyrynkowych, budowa deptaku wzdłuż ul. Marsz. J. Piłsudskiego od ul. Ogrodowej do ul. Lipowej, a także rewitalizacja terenu wokół ruin poklasztornych]	3 650 000 zł (możliwość etapowania projektu)	Środki krajowe i zewnętrzne źródła finansowania, w tym UE - WRPO 2021-2027) [os.]
P.013	<i>Poprawa bezpieczeństwa na terenie Gminy: Monitoring Centrum</i> Rozbudowa monitoringu miejskiego „Centrum”	156 000 zł	Środki krajowe i zewnętrzne źródła finansowania w tym UE - WRPO 2021-2027
P.014	<i>Droga rowerowa ul. Piłsudskiego – ul. Powstańców Wlkp.</i> [Rozbudowa infrastruktury zwiększającej dostępność obszarów za pośrednictwem alternatywnych, ekologicznych środków transportu indywidualnego: Budowa ścieżek rowerowych wzdłuż ul. Marsz. J. Piłsudskiego od południowej granicy podobszaru rewitalizacji w kierunku północnym, dalej ul. Staszica do ul. 11 Listopada do granicy podobszaru rewitalizacji oraz wzdłuż ul. Kopernika od ul. Marsz. J. Piłsudskiego, dalej wzdłuż ul. Młyńskiej, dalej na południe wzdłuż ul. Lipowej do ul. Powstańców Wlkp.]	1 080 000 zł	Środki krajowe i zewnętrzne źródła finansowania, w tym UE - WRPO 2021-2027
P.015	<i>Plac Dworcowy</i> [Stworzenie przestrzeni publicznej integrującej życie mieszkańców przy Dworcu PKS oraz opcjonalna realizacja obiektu kubaturowego mieszczącego funkcje kulturalne, oświatowe, integrujące społecznie a także opcjonalna adaptacja budynku dworcowego PKP na cele usług publicznych]	4 200 000 zł do 22 000 000 zł	Środki krajowe i zewnętrzne źródła finansowania, w tym UE - WRPO 2014-2020
P.016	Budowa i rozbudowa zintegrowanego węzła przesiadkowego Oborniki Miasto [Poprawa jakości komunikacji i dostępności miejsc pracy, usług i zamieszkania (wzajemna)]	6 790 965,25 zł	Środki krajowe i zewnętrzne źródła finansowania, w tym UE - WRPO 2014-2020
P.017	Przebudowa targowiska miejskiego w Obornikach	1 926 848,50 zł	(środki krajowe i

	[Wzmocnienie lokalnego potencjału w zakresie przedsiębiorczości i poprawa dostępności usług]		zewewnętrzne źródła finansowania, w tym UE - PROW 2014-2020)
P.018	Wprowadzenie terenu zielni urządzonej (park, skwer), bufory zieleni na terenach położonych przy rz. Warcie [Poprawa dostępności przestrzeni rekreacyjnych i integracji społecznej]	1 500 000 zł	Środki krajowe i zewnętrzne źródła finansowania, w tym UE – POIŚ 2014-2020
P.019	<i>Droga rowerowa ul. Armii Poznań – ul. Szamotulska</i> [Rozbudowa infrastruktury zwiększającej dostępność obszarów za pośrednictwem alternatywnych, ekologicznych środków transportu indywidualnego: Budowa ścieżki rowerowej wzdłuż ul. Armii Poznań, od ul. Szamotulskiej na południe w kierunku OOK]	175 000 zł	Środki krajowe i zewnętrzne źródła finansowania
P.020	<i>Marina Południe + Bulwar Nadwarciański Południe</i> [Poprawa dostępności przestrzeni rekreacyjnych i integracji społecznej, integracja przestrzenna miasta: Zagospodarowanie terenu wokół planowanej mariny i bulwar południowy]	2 700 000 zł	Środki krajowe i zewnętrzne źródła finansowania, w tym UE - WRPO 2021-2027
P.021	OOK [Wzmocnienie potencjału kulturalnego Gminy oraz dostępu do infrastruktury kulturalnej, edukacji kulturalnej dla zróżnicowanych grup społecznych – dzieci, młodzieży, osób niepełnosprawnych: Przebudowa i rozbudowa Obornickiego Ośrodka Kultury wraz z zagospodarowaniem przyległego terenu – parku]	I etap – 17 000 000 zł II etap – 3 000 000 zł III etap – 5 000 000 zł	Środki krajowe i zewnętrzne źródła finansowania, w tym UE- JESSICA II
P.022	<i>Droga rowerowa ul. Staszica</i> [Rozbudowa infrastruktury zwiększającej dostępność obszarów za pośrednictwem alternatywnych, ekologicznych środków transportu indywidualnego: Budowa ścieżki rowerowej wzdłuż ul. Staszica]	625 000 zł	Środki krajowe i zewnętrzne źródła finansowania, w tym UE – WRPO 2021-2027
P.023	Organizacja cyklicznych imprez o charakterze kulturalnym i prozdrowotnym dla pacjentów szpitala i społeczności Gminy	35 000 zł/rok	Środki krajowe i zewnętrzne źródła finansowania, w tym UE- EFS
P.024	Budowa nowych i modernizacja istniejących chodników w Objezierzu [Poprawa jakości przestrzeni komunikacji pieszej i dostępu do infrastruktury transportowej]	766 000 zł	Środki krajowe i zewnętrzne źródła finansowania, w tym UE
P.025	<i>Plaża Objezierze</i> [Poprawa dostępności przestrzeni rekreacyjnych i integracji społecznej: Zagospodarowanie terenów przy zbiorniku wodnym – plaża, wykorzystanie zbiornika jako kąpielisko, budowa obiektów towarzyszących]	620 000 zł	Środki krajowe i zewnętrzne źródła finansowania, w tym UE – PO Ryby 2014-2020



P.026	<i>Plac im. Piotra Wedelickiego w Objezierzu</i> [Poprawa dostępności przestrzeni rekreacyjnych i integracji społecznej: Zagospodarowanie dz. nr ewid. 58 w Objezierzu – budowa placu w obszarze zieleni urządzonej z miejscem umożliwiającym organizację imprez kulturalnych – występów]	1 300 000 zł	Środki krajowe i zewnętrzne źródła finansowania, w tym UE-POIŚ 2014-2020
P.027	Modernizacja zabytkowego wnętrza Domu Kultury w Objezierzu [Wzmocnienie potencjału kulturalnego Gminy oraz dostępu do infrastruktury kulturalnej, edukacji kulturalnej dla zróżnicowanych grup społecznych – dzieci, młodzieży, osób niepełnosprawnych]	1 166 381,26 zł	Środki krajowe i zewnętrzne źródła finansowania, w tym UE-WRPO 2014-2020
P.028	<i>Konsolidacja Objezierza</i> [Poprawa jakości przestrzeni oraz prawnych ram określających i narzucających parametry zrównoważonego rozwoju: Konsolidacja, poprzez opracowanie MPZP, terenów zabudowy przy jednoczesnej ochronie terenów rolnych]	50 000 zł	Środki krajowe i zewnętrzne źródła finansowania, w tym UE-POWER 2014-2020
P.029	Budowa chodników i remont jezdni wszystkich dróg gminnych zlokalizowanych w podobszarze rewitalizacji [Poprawa jakości przestrzeni komunikacji pieszej i kołowej oraz dostępu do infrastruktury transportowej]	4 506 000 zł	Środki krajowe i zewnętrzne źródła finansowania WRPO 2021-2027
P.030	Rewitalizacja zespołu dworsko-parkowego w Ocieszynie [Rozbudowa potencjału edukacyjnego, rekreacyjnego i integracji społecznej Gminy]	1 300 000 zł	Środki krajowe i zewnętrzne źródła finansowania, w tym UE WRPO 2021-2027
P.031	Budowa chodników i remont jezdni wszystkich dróg gminnych zlokalizowanych w podobszarze rewitalizacji [Poprawa jakości przestrzeni komunikacji pieszej i kołowej oraz dostępu do infrastruktury transportowej]	3 275 000 zł	Środki krajowe i zewnętrzne źródła finansowania UE - WRPO 2021-2027
P.032	<i>Droga rowerowa Objezierze - Sepno</i> [Rozbudowa infrastruktury zwiększającej dostępność obszarów za pośrednictwem alternatywnych, ekologicznych środków transportu indywidualnego: Budowa ścieżki rowerowej wzdłuż drogi biegnącej na północ w kierunku Objezierza i na południe w kierunku Sepna]	640 000 zł	Środki krajowe i zewnętrzne źródła finansowania, w tym UE
P.033	Budowa chodników i remont jezdni wszystkich dróg gminnych (1) oraz opcjonalnie budowa chodników przy drogach powiatowych (2) zlokalizowanych w podobszarze rewitalizacji [Poprawa jakości przestrzeni komunikacji pieszej i dostępu do infrastruktury transportowej]	3 626 000 zł (1) lub 4 230 000 zł (2)	Środki krajowe i zewnętrzne źródła finansowania UE - WRPO 2021-2027
P.034	Budowa zintegrowanego węzła przesiadkowego w Wargowie [Poprawa jakości komunikacji i dostępności miejsc pracy, usług i zamieszkania (wzajemna)]	1 590 921,69 zł	Środki krajowe i zewnętrzne źródła finansowania, w tym UE-WRPO 2014-2020
P.035	Gminny punkt opieki zdrowotnej w Wargowie [Poprawa obsługi w zakresie opieki zdrowotnej mieszkańców]	100 000 zł (1) + 4 szkolenia po 25 000 zł każde lub 400 000 zł (2) + 4 szkolenia po 25 000 zł każde	Środki krajowe i zewnętrzne źródła finansowania, w tym UE - EFS
P.036	<i>Park wiejski w Wargowie</i> [Poprawa dostępności przestrzeni rekreacyjnych, kulturalnych i integracji społecznej: Zagospodarowanie	1 220 000 zł (1) lub 4 800 000 zł (2)	Środki krajowe i zewnętrzne źródła finansowania, w tym UE-

	terenu pod park wiejski z centralnym placem i małą architekturą poprzedzone wykupem przez Gminę części dz. nr ewid. 209/4 w Wargowie (teren pomiędzy zbiornikiem wodnym a drogą powiatową)] (1) lub wariantowo również teren części bądź całości dz. nr ewid. 207/3 w Wargowie z przeznaczeniem sportowo-rekreacyjnym (2)		POIŚ 2014-2020
P.037	Szkolenie z prowadzenia gospodarstwa agroturystycznego	25 000 zł x 4 szkolenia	Środki krajowe i zewnętrzne źródła finansowania, w tym UE
P.038	<i>Rewitalizacja ulicy Miłowody</i> [Poprawa dostępności placówek edukacyjnych oraz terenów rekreacyjnych dla osób niepełnosprawnych, w tym dzieci oraz wzmocnienie tożsamości lokalnej przez rewitalizację elementów dziedzictwa: Poszerzenie ul. Miłowody – budowa chodników i remont jezdni z dostosowaniem do osób niepełnosprawnych w tym z realizacją zatoki drogowej dla niepełnosprawnych]	800 000 zł	Środki krajowe i zewnętrzne źródła finansowania, w tym UE
P.039	Organizacja w Zespole Szkół Specjalnych (budynek szkoły i teren przyległy) cyklicznych imprez o charakterze kulturalnym i sportowym dla dzieci i młodzieży	30 000 zł/rok	Środki krajowe i zewnętrzne źródła finansowania, w tym UE-EFS
P.040	Rewitalizacja zespołu dworsko-parkowego w Kowanówku [Rozbudowa potencjału edukacyjnego, rekreacyjnego i integracji społecznej Gminy]	600 000 zł	Środki krajowe i zewnętrzne źródła finansowania, w tym UE-POIŚ 2014-2020
P.041	<i>Rewitalizacja zespołu parkowo-pałacowego w Rożnowie</i> [Rozbudowa potencjału edukacyjnego, rekreacyjnego i integracji społecznej Gminy: Uporządkowanie i udostępnienie terenu zespołu parkowo-pałacowego wraz ze stworzeniem ścieżki edukacyjnej]	750 000 zł	Środki krajowe i zewnętrzne źródła finansowania, w tym UE - WRPO 2021-2027
P.042	<i>Rewitalizacja terenu przykościelnego w Rożnowie</i> [Poprawa dostępności przestrzeni rekreacyjnych i integracji społecznej: Rewitalizacja i uporządkowanie zieleni, modernizacja alejek, realizacja małej architektury oraz realizacja infrastruktury technicznej]	450 000 zł	Środki krajowe i zewnętrzne źródła finansowania, w tym UE – POIŚ 2014-2020

Tab. 35. Szacunkowe ramy finansowe dla planowanych przedsięwzięć rewitalizacyjnych warunkowanych realizacją przedsięwzięć ponadlokalnych – przedsięwzięcia uzupełniające specjalne.

Kod	Tytuł	Wartość szacowana	Źródła finansowania
R.001	<i>Most Zachodni</i> [Wykształcenie powiązania przestrzennego umożliwiającego połączenie brzegów Warty – przeprawa z części północnej na przedłużeniu ul. Wodnej w Obornikach, z nadbrzeżem południowym (zadanie połączone dla podobszaru rewitalizacji 2 i 5)]	Orientacyjny koszt wszystkich podmiotów 50 000 000 zł Koszt udziału Gminy w organizacji kompleksowego przedsięwzięcia* (wszystkie składowe środków pozyskiwanych) <b>2 900 000 zł</b>	środki krajowe i zewnętrzne źródła finansowania, w tym UE-JESSICA II

R.002	<i>Port im. księcia Bolesława Pobożnego</i> [Reaktywacja portu rzecznego – transport i turystyka]	Orientacyjny koszt wszystkich podmiotów 350 000 000 zł Koszt udziału Gminy w organizacji kompleksowego przedsięwzięcia * (wszystkie składowe środków pozyskiwanych) 4 100 000 zł	środki krajowe i zewnętrzne źródła finansowania, w tym UE-JESSICA II
R.003	<i>Most Wroniecki</i> [Realizacja przeprawy przez Wartę – reaktywacja promu wodnego lub budowa mostu]	most – Orientacyjny koszt wszystkich podmiotów 55 000 000 zł Koszt udziału powiatu w organizacji kompleksowego przedsięwzięcia (wszystkie składowe środków pozyskiwanych) 16 200 000 zł lub prom – Orientacyjny koszt wszystkich podmiotów 13 000 000 zł Koszt udziału powiatu w organizacji kompleksowego przedsięwzięcia (wszystkie składowe środków pozyskiwanych) 8 350 000 zł	środki krajowe i zewnętrzne źródła finansowania, w tym UE-JESSICA II

\*przez koszty Gminy rozumie się tu przedsięwzięcia koordynowane przez Gminę, w których Gmina dysponuje potencjalnie pełnymi możliwościami realizacji zadania (formalno-prawnymi, bezpośrednio lub pośrednio, z uwzględnieniem specjalnego trybu operacji własnościowych na nieruchomościach), jednak z wykluczeniem środków przeznaczanych przez podmioty trzecie w ramach ich kompetencji – projekty wspierające realizację zadania lub projekty realizujące zadanie.

Tab. 36. Szacunkowe ramy finansowe dla przedsięwzięć rewitalizacyjnych kontynuowanych

Kod	Tytuł	Wartość szacowana	Wskaźnik ewaluacyjny
E.001	Kąpielisko etap II [Poprawa dostępności i jakości infrastruktury sportowo-rekreacyjnej i jej rozbudowa: Zagospodarowanie kąpieliska (Żwirki) w Obornikach – II etap]	1 500 000 zł	Środki krajowe i zewnętrzne źródła finansowania, w tym UE – PO Ryby 2014-2020
E.002	Łazienki Obornickie etap II, [Poprawa dostępności i jakości infrastruktury sportowo-rekreacyjnej i jej rozbudowa: Zagospodarowanie terenu rekreacyjnego w obrębie doliny rzeki Welny; II etap]	1 500 000 zł do 2 000 000 zł	Środki krajowe i zewnętrzne źródła finansowania, w tym UE– WRPO 2014-2020
E.003	Modernizacja ulic Dobrzyckiego oraz Żwirki i Wigury [Poprawa jakości przestrzeni oraz obsługi komunikacyjnej, zwiększenie dostępności obszarów mieszkaniowych, usługowych i miejsc pracy]	500 000 zł	Środki krajowe i zewnętrzne źródła finansowania, w tym UE- WRPO 2021-2027
E.004	Budowa ścieżki pieszo – rowerowej wzdłuż ulicy Objezierskiej poza podobszarem R.6 jako kontynuacja LPR [Rozbudowa infrastruktury zwiększającej dostępność obszarów za pośrednictwem alternatywnych, ekologicznych środków transportu indywidualnego]	450 000 zł	Środki krajowe i zewnętrzne źródła finansowania, w tym UE- WRPO 2021-2027
E.005	Prace remontowe w mieszkaniowym zasobie komunalnym [Poprawa jakości środowiska mieszkaniowego ze zwiększeniem dostępności dla osób niepełnosprawnych]	1 700 000 zł	Środki krajowe i zewnętrzne źródła finansowania, w tym UE– WRPO 2021-2027
E.006	Poszerzenie oferty kompleksu sportowo – rekreacyjnego [Rozbudowa infrastruktury rekreacyjnej i sportowej oraz aktywizacji ruchowej mieszkańców Gminy]	480 000 zł	Środki krajowe i zewnętrzne źródła finansowania, w tym UE– WRPO 2021-2027
E.007	Zagospodarowanie terenu wokół budynku biblioteki [Poprawa jakości przestrzeni kulturalnych, rekreacyjnych i integracji społecznej]	530 000 zł	Środki krajowe i zewnętrzne źródła finansowania, w tym UE- WRPO 2021-2027
E.008	Modernizacja piętra biblioteki publicznej oraz zakup wyposażenia. [Poprawa jakości przestrzeni kulturalnych i integracji społecznej]	750 000 zł	Środki krajowe i zewnętrzne źródła finansowania, w tym UE– WRPO 2021-2027
E.009	Przebudowa i adaptacja pomieszczeń piwnicznych na cele działalności biblioteki publicznej [Poprawa dostępności przestrzeni kulturalnych i integracji społecznej]	1 250 000 zł	Środki krajowe i zewnętrzne źródła finansowania, w tym UE– WRPO 2021-2027
E.010	Budowa parkingu osiedlowego [Poprawa jakości przestrzeni oraz obsługi komunikacyjnej, zwiększenie dostępności terenów zamieszkania]	400 000 zł	Środki krajowe i zewnętrzne źródła finansowania, w tym UE- WRPO 2021-2027
E.011	Budowa Osiedlowego Centrum Rekreacji [Poprawa dostępności przestrzeni rekreacyjnych i integracji społecznej]	1 800 000 zł	Środki krajowe i zewnętrzne źródła finansowania, w tym UE– WRPO 2021-2027

E.012	Remont i rozbudowa Szpitala Powiatowego Obornikach [Poprawa obsługi w zakresie opieki zdrowotnej mieszkańców]	14 000 000 zł	Środki krajowe i zewnętrzne źródła finansowania, w tym UE–WRPO 2021-2027
E.013	Remont i termomodernizacja budynku LO w Obornikach wraz z pokryciem dachowym [Poprawa jakości infrastruktury kulturalnej oraz edukacyjnej]	1 600 000 zł	Środki krajowe i zewnętrzne źródła finansowania, w tym UE–WRPO 2021-2027
E.014	Modernizacja świetlicy [Poprawa jakości infrastruktury kulturalnej oraz edukacyjnej, także przestrzeni integracji społecznej]	400 000 zł	Środki krajowe i zewnętrzne źródła finansowania, w tym UE–WRPO 2021-2027
E.015	Termomodernizacja budynku parafialnego [Poprawa ochrony dziedzictwa historycznego i tożsamości lokalnej]	250 000 zł	Środki krajowe i zewnętrzne źródła finansowania, w tym UE–WRPO 2021-2027
E.016	Renowacja Kościoła Św. Józefa Oblubieńca NMP [Poprawa ochrony dziedzictwa historycznego i tożsamości lokalnej]	1 400 000 zł	Środki krajowe i zewnętrzne źródła finansowania, w tym UE
E.017	Wymiana posadzki w Kościele Naj-świętszej Marii Panny Wniebowziętej [Poprawa ochrony dziedzictwa historycznego i tożsamości lokalnej]	380 000 zł	Środki krajowe i zewnętrzne źródła finansowania, w tym UE
E.018	Termomodernizacja wraz z remontem dachów budynków parafialnych [Poprawa ochrony dziedzictwa historycznego i tożsamości lokalnej]	300 000 zł	Środki krajowe i zewnętrzne źródła finansowania, w tym UE–WRPO 2021-2027
E.019	Renowacja organów w Kościele Naj-świętszej Marii Panny Wniebowziętej [Poprawa ochrony dziedzictwa historycznego i tożsamości lokalnej]	650 000 zł	Środki krajowe i zewnętrzne źródła finansowania, w tym UE
E.020	Kompleks handlowo – usługowy wraz z terenem spacerowo – wypoczynkowym usytuowanym przy ujściu rzeki Wełny do Warty [Poprawa dostępności przestrzeni rekreacyjnych i integracji społecznej]	6 000 000 zł	Środki krajowe i zewnętrzne źródła finansowania, w tym UE–WRPO 2021-2027
E.021	Rewitalizacja kompleksu budynków użytkowanych historycznie jako młyn zbożowy (Młyn Dahlmanna) w Obornikach wraz z zagospodarowaniem przestrzeni przyległych [Poprawa ochrony dziedzictwa historycznego i tożsamości lokalnej, potencjału edukacyjnego i kulturalnego Gminy w powiązaniu z rozwojem miejsc pracy]	16 000 000 zł	Środki krajowe i zewnętrzne źródła finansowania, w tym UE - WRPO 2021-2027
E.022	Rewitalizacja zespołu szpitalnego w Kowanówku [Poprawa obsługi w zakresie opieki zdrowotnej mieszkańców]	42 000 000 zł	Środki krajowe i zewnętrzne źródła finansowania, w tym UE–WRPO 2021-2027
E.023	Rewitalizacja zespołu parkowo-pałacowego w Rudkach [Poprawa ochrony dziedzictwa historycznego i tożsamości lokalnej, potencjału edukacyjnego i kulturalnego Gminy w powiązaniu z rozwojem miejsc pracy]	7 350 000 zł	Środki krajowe i zewnętrzne źródła finansowania, w tym UE–WRPO 2021-2027
E.024	Infrastruktura edukacyjno-rekreacyjna przy przeprawie w Kiszewie	420 000 zł	Środki krajowe i zewnętrzne źródła

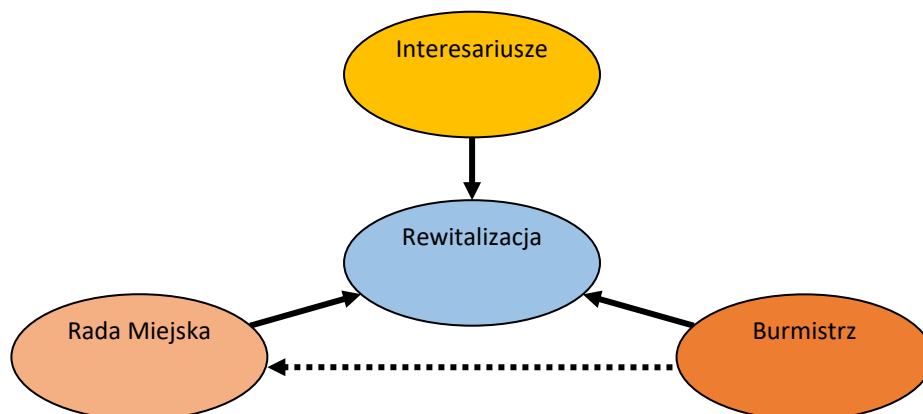
	[Realizacja terenu integracji, rekreacji i edukacji przy przeprawie przez Wartę]		finansowania, w tym UE-WRPO 2021-2027
--	--	--	---------------------------------------

## 8. Opis struktury zarządzania realizacją gminnego programu rewitalizacji, wskazanie kosztów tego zarządzania wraz z ramowym harmonogramem realizacji programu;

Istotnym elementem zapewniającym właściwe funkcjonowanie procesu rewitalizacji jest zarządzanie powiązane z koordynacją. Obejmuje ono zarówno wysiłki moderujące działania zróżnicowanych podmiotów zainteresowanych realizacją rewitalizacji, bądź też efektami, jakie realizacja tych zadań może spowodować, a także tworzenie mechanizmów sprzyjających aktywności społecznej, wzajemne koordynowanie działań pomiędzy interesariuszami a Gminą i zapewnianie obsługi, w tym wspieranie procesów kontrolnych – monitorowania rewitalizacji. Wszelkie koszty związane z zarządzaniem programem będą pokrywane z budżetu Gminy.

### 8.1. Podmioty uczestniczące w realizacji programu rewitalizacji i ich zadania

Zgodnie z treścią Ustawy (z dnia 9 października 2015 roku), wójt, burmistrz lub prezydent miasta zajmują się realizacją kluczowych obowiązków związanych z rewitalizacją – w przypadku Gminy Oborniki jest to Burmistrz. W art. 4, ust. 1 wskazuje się na fakt obowiązku przeprowadzenia analiz i diagnoz przez Burmistrza, w art. 6, ust. 1 nakłada się obowiązek prowadzenia konsultacji społecznych, w art. 7, ust. 4 i ust. 7 precyzuje się kompetencje Burmistrza jako podmiotu powołującego Komitet Rewitalizacji, a także zapewniającego jej obsługę organizacyjną. Należy zauważyć, że Burmistrz ma także uprawnienia do aktywnego formowania programu rewitalizacji, w tym podejmowania inicjatywy rewitalizacyjnej. Zasadniczym artykułem formującym zakres działań Burmistrza jest art. 17, ust. 2. opisujący precyzyjnie szereg zadań poprzedzających podejmowanie uchwały przez Radę Miejską. Głównymi podmiotami zaangażowanymi w proces przygotowania i wdrożenia programu są: Burmistrz, Rada Miejska i interesariusze rewitalizacji.



Ryc. 32. Schemat relacji podmiotów współuczestniczących w procesie bezpośredniej realizacji rewitalizacji

Zgodnie z obowiązkami zarysowanymi w ustawie Burmistrz:

- koordynuje całość procesu rewitalizacji wraz z czynnościami monitorującymi,
- prowadzi analizy służące wyznaczeniu obszaru zdegradowanego i obszaru rewitalizacji, zmianie programu rewitalizacji, a także ocenie aktualności i stopnia jego realizacji,
- organizuje konsultacje społeczne,
- ogłasza informację o podjęciu uchwały w sprawie uchwalenia programu rewitalizacji.

Z kolei Rada Miejska:

- zatwierdza i uchwała program rewitalizacji,
- wprowadza przedsięwzięcia rewitalizacyjne zdefiniowane w programie, stanowiące zadania własne Gminy, do załącznika do uchwały w sprawie wieloletniej prognozy finansowej Gminy Oborniki,
- uchwała zmiany (aktualizacje) programu rewitalizacji,
- podejmuje uchwały o uchyleniu programu rewitalizacji w całości lub w części w odniesieniu do poszczególnych podobszarów, jeśli stwierdzone zostanie osiągnięcie celów rewitalizacji, odpowiednio na całości obszaru rewitalizacji lub na jednym z jego podobszarów.

Proces rewitalizacji zakłada zrealizowanie skoordynowanych działań przez interesariuszy wspieranych przez Gminę w taki sposób, by efekty działały na rzecz szeroko rozumianej lokalnej społeczności, jakości środowiska przestrzennego i lokalnej gospodarki. Charakterystykę interesariuszy wraz z mechanizmami partycypacyjnymi opisano w odrębnych partiach niniejszego programu.

## 8.2. Koordynacja działań podmiotów uczestniczących w programie rewitalizacji

Program rewitalizacji Gminy Oborniki jest programem bardzo złożonym i obejmującym znaczną ilość problemów, zarówno miejskich, jak i wiejskich – odzwierciedlają to liczne podobszary, eksponując rozmaite problemy i wyzwania Gminy związane z organizacją życia społeczno-gospodarczego i kulturalnego Obornik. W związku z tym koordynacja jest zorganizowana dwutorowo – po stronie Urzędu Gminy jako organu administracji lokalnej, a także w łonie Komitetu Rewitalizacji dla organizowania odrębnie prac Komitetu i usprawnienia wspomnianego zarządzania złożonym procesem. Gmina Oborniki posiada odpowiedni potencjał organizacyjny oraz doświadczenie niezbędne do realizacji zadania koordynacyjnego. Koordynator z ramienia Urzędu Miejskiego jest wyznaczany przez Burmistrza – to Koordynator administracyjny. Drugim koordynatorem jest Koordynator ds. Rewitalizacji, wyłaniany spośród Komitetu Rewitalizacji.

Proces monitoringu, w tym sprawdzania realizacji zadań zgodnie z harmonogramem, opisano w odrębnych partiach niniejszego programu.

Koordynator administracyjny będzie odpowiedzialny przede wszystkim za:

- koordynowanie działań projektowych wymagających jednoczesnego zaangażowania jednostek i spółek gminy oraz strony społecznej,
- składanie wniosków,
- wsparcie w pozyskiwaniu środków zewnętrznych na realizację wniosków,
- sporządzanie raportów okresowych oraz raportu końcowego z realizacji programu,
- współpracę z innymi referatami Urzędu Miejskiego w zakresie realizacji programu.

Koordynator ds. Rewitalizacji będzie odpowiedzialny przede wszystkim za:

- ocenę projektów zgłoszonych do realizacji na obszarze objętym rewitalizacją pod kątem osiągnięcia celów programu,
- przygotowywanie projektów aktualizacji programu, w tym w szczególności wykazu projektów,
- dokonywanie okresowych przeglądów realizacji projektów,
- kontrolowanie i ocena z punktu widzenia zapewnienia pełnej spójności GPR z dokumentami strategicznymi.

Obaj koordynatorzy będą mogli wymiennie, za zgodą Komitetu i Burmistrza, realizować swoje obowiązki, zwłaszcza w sytuacjach nagłych, w konieczności substytuowania zadań drugiego koordynatora (np. wskutek absencji spowodowanej czynnikami wyższymi), jednak automatycznie ich zakres kompetencyjny obejmować będzie niektóre zadania podejmowane i realizowane wspólnie:

- współpracę ze wszystkimi podmiotami zaangażowanymi w realizację programu,
- promocję programu rewitalizacji (GPR),
- organizację, a także wdrażanie systemu monitorowania rzeczowego i finansowego dla programu rewitalizacji.



### 8.3. System informacji i promocji

Istotą procesu rewitalizacyjnego jest to, że prowadzony jest on z udziałem lokalnej społeczności oraz że mechanizmy definiowane przez GPR wzmacniają oczekiwanie zwiększonego stopnia partycypacji. Partycypacja społeczna jest pożądana na każdym etapie powstawania i realizacji programu, gdyż od jej jakości zależy realność programów rewitalizacji i ich skuteczność – wymaga to zatem określonej recepcji programów szczegółowych, ich społecznego zrozumienia, akceptacji i świadomego współdziałania różnych grup społecznych. W ten sposób uzyskuje się rzetelne informacje na temat rzeczywistych problemów i potrzeb, a nadto rozpoznaje się potencjał danego podobszaru. Nie każdy element takiego rozpoznania może być zastąpiony metodami badawczymi, a tym bardziej danymi statystycznymi i ich analizą.

Zaangażowanie na każdym etapie interesariuszy zainteresowanych udziałem w programie (m.in. organizacji pożytku publicznego, stowarzyszeń, przedsiębiorców, spółdzielni, mieszkańców gminy Oborniki) umożliwić powinno aktywny udział w planowaniu i wdrażaniu zmian społecznych, gospodarczych i infrastrukturalnych. Warunkiem zapewnienia takiej jakości procesu jest umożliwienie sprawnej wymiany informacji oraz prawdziwej dyskusji o kształcie, jaki powinna przybrać rewitalizacja. Rekomenduje się zatem zastosowanie różnorodnych form i instrumentów promocji i informacji.

Promocja	Informacja	Partycypacja
wiadomości medialne (prasa, radio, telewizja)	pozyskiwanie opinii	idee i wnioski do programu
wiadomości internetowe oraz informacja bieżąca on-line	pozyskiwanie doświadczeń uczestników (interesariuszy lub podmiotów innych)	zebrania dyskusyjne
inne materiały publikacyjne (druki, ulotki, wydawnictwa)	zebrania informacyjne	uczestnictwo aktywne w projektach
podtrzymywanie strumienia informacji	ogłoszenia urzędowe	kontrola obywatelska

Promocja, informacja i partycypacja są ze sobą nierozzerwalnie połączone i dwa pierwsze zadania są niezbędne do zapewnienia skutecznej partycypacji. Promocja tworzy zasadnicze tło społeczne – wiedzy, świadomości uruchomienia określonych procesów, zapewnia dotarcie do możliwie jak największej liczby odbiorców. Informacja dostarcza konkretne dane, wskazówki, opisuje założenia i pozwala na uzyskanie społecznego punktu odniesienia – relacja społeczna wobec zamierzeń zdefiniowanych na danym etapie programu rewitalizacji. Partycypacja zapewnia prawidłowy odbiór społeczny, wyższą skuteczność działań i ich zrozumienie, wreszcie na zasadzie sprzężenia – prawdziwe wzmocnienie lokalnego potencjału, by obszar zdegradowany przekształcić, a procesy negatywne odwrócić i wprowadzić procesy naprawcze.

### 8.4. Ramowy harmonogram realizacji programu

Ramowy harmonogram realizacji programu rewitalizacji Gminy Oborniki na lata 2016-2026 obejmuje okres od 2016 roku kiedy zostały rozpoczęte prace nad programem do końca 2026 roku (z perspektywą realizacyjną do 2034 roku), czyli do planowanego zakończenia realizacji projektów wynikających z programu.

## 9. System monitorowania i oceny gminnego programu rewitalizacji;

### 9.1. System monitoringu, oceny skuteczności komunikacji społecznej i oceny skuteczności działań

#### Cele okresowej analizy i oceny realizacji GPR

GPR jest dokumentem, którego potencjalnym ograniczeniem może stać się odwołanie do określonego w osi czasu stanu środowiska. Skutkiem tego zapewnienie aktualności programu rewitalizacji może być osiągnięte wyłącznie w drodze ciągłego sprawdzania stanu środowiska, jego potrzeb, obszarów rzeczywistej degradacji o charakterze społecznym, przestrzennym, naturalnym, wpływającym na jakość życia człowieka. Dlatego GPR powinien być dokumentem otwartym, odzwierciedlającym potrzeby oraz wiodące działania, przyczyniające się do rozwoju społecznego, gospodarczego i przestrzennego Gminy oraz lokalnej społeczności.

Spełnienie tego warunku winno być osiągnięte przez poddawanie GPR systematycznej analizie (przez preferowany system obserwacji ciągłej lub prostszymi środkami okresowo) i ewaluacji. Taki mechanizm gwarantuje dostrzeganie zmieniających się uwarunkowań i sygnalizuje konieczność aktualizacji w na tyle wczesnym etapie, że można w GPR dynamicznie reagować na zmiany potrzeb mieszkańców i środowiska.

Analiza, ocena i aktualizacja programu odbywać się będzie w oparciu o zasadę współpracy z interesariuszami. Do monitorowania, oceny realizacji programu i jego aktualizacji służyć będzie system współpracy pomiędzy podmiotami programu, w ramach których rozpoznawać należy elementy ilościowe i jakościowe powiązane z realizacją danego elementu składowego GPR.

#### Opis systemu okresowej analizy i monitorowania

System monitoringu należy podzielić na podporządkowany osi czasu (monitoring otwarcia, monitoring bieżący oraz monitoring końcowy), a także na podporządkowany kwestiom problemowym (monitoring przedmiotowy oraz monitoring finansowy). Monitoring otwarcia powinien obejmować łączną ocenę parametryczną lub deskryptywną stanu otwarcia uzupełnionego o środki przewidziane i możliwe do zaangażowania w celu realizacji zamierzenia rewitalizacyjnego. Monitoring bieżący jest realizowanym w ciągu procesem kontrolowania zagadnień merytorycznych, czyli konstruowania rzeczywistych rozwiązań lub skutków poprawiających stan środowiska – monitoring przedmiotowy, a także zagadnień finansowych, czyli wydatkowania środków przeznaczonych na realizację procesu i jego efektywności – monitoring finansowy (łącznie dwa wymienione rodzaje monitoringu kształtują postać monitoringu bieżącego). Monitoring końcowy bada skutki oraz oddziaływania podjętych działań i podejmowany jest w fazie ostatniej realizacji programu lub jego części.

Wszystkie projekty objęte programem rewitalizacji powinny być oceniane w ramach jednolitego, spójnego systemu oceny. Każdy projekt powinien posiadać swoją kartę – kartę projektu – obejmującą część parametryczną bezwzględną i względną oraz deskryptywną waloryzującą zestawiającą cechy początkowe i końcowe. Na podstawie tych trzech kategorii możliwe powinno być ocenienie skutków i porównanie stopnia skuteczności realizacji danego projektu. Natomiast na koniec procesu karty projektów poszczególnych, już zrealizowanych inwestycji musi dawać możliwość oceny skuteczności, definiować zagrożenia i szanse dla danego projektu referencyjnego. Projekt referencyjny służyć ma do ekstrapolowania skutków i potencjalnych błędów lub korektę względnie nadanie właściwego kierunku.

Parametry bezwzględne to kryterium ilościowe, pozwalające na obiektywne i bezstronne przedstawienie danego skutku w postaci ilościowej zwykłej lub opatrzonej jednostką (SI). Parametry względne to kryterium jakościowe ujęte w umowną skalę wartościującą daną pulę rozwiązań. Część deskryptywna to także kryterium jakościowe, którego nie można wyrazić liczbą lub umownym, lecz czytelnym skonsolidowanym ekwiwalentem ocennym.

Ocena powinna być skompilowana w postaci raportu, sporządzanego w cyklu rocznym. Raport powinien zawierać informacje dotyczące:

- 1) przebiegu procesu wdrażania działań rewitalizacyjnych dla poszczególnych projektów opisanych za pomocą wybranych wskaźników produktu i wskaźników rezultatu;
- 2) sposobu monitorowania i oceny przebiegu procesu wdrażania przedsięwzięć uzupełniających, dla których na etapie tworzenia dokumentu GPR nie wskazano konkretnych wskaźników i ich wartości, określanych za pomocą odpowiednich wartości wskaźników produktu i wskaźników rezultatu w trakcie uszczegółowienia danego przedsięwzięcia i składania go w procedurach konkursowych o dofinansowanie działań w ramach Regionalnego Programu Operacyjnego Województwa Wielkopolskiego;
- 3) opis przebiegu wdrażania poszczególnych projektów rewitalizacyjnych.

Konieczne jest powiązanie raportu z prognozą realizacji programu, by zdefiniować:

- 1) przewidywane zagrożenia dla realizacji przedsięwzięć rewitalizacyjnych;
- 2) potrzebne zmiany lub form kontynuowania podstawowych założeń GPR.

### **Uczestnicy procesu okresowej analizy i monitorowania**

Uczestnikami procesu okresowej analizy, monitorowania i aktualizacji są:

- 1) Komitet Rewitalizacji to ciało opiniodawczo-doradcze nie ponoszące odpowiedzialności za przebieg procesu rewitalizacji, ani nie dzielące tej odpowiedzialności z żadnym innym organem, jednak mające prawo rekomendowania decyzji, opinii, rozstrzygnięć o niewiążącym charakterze. Dla skuteczności swego działania proponuje się powołanie Koordynatora ds. rewitalizacji, wyłonionego spośród członków Komitetu Rewitalizacji. W takim przypadku Komitet współpracuje z Koordynatorem i ma zapewnić możliwie szeroką reprezentację interesariuszy, uczestnicząc we współtworzeniu wstępnej wersji GPR, a dalej weryfikacji skutków działań rewitalizacyjnych. Rekomenduje się analizę osiągniętych wskaźników oraz ewaluację rezultatów działań rewitalizacyjnych przez Komitet Rewitalizacji w cyklu kwartalnym;
- 2) Koordynator ds. rewitalizacji oraz Komitet Rewitalizacji, którzy współtworzyli (wraz z innymi powołanymi do tego podmiotami) niniejszą, wstępną wersję GPR. Zadaniem koordynatora jest także określenie przebiegu i kolejności realizacji poszczególnych zadań w określonym czasie. Koordynator będzie współpracował nad monitorowaniem wstępnej wersji GPR i jej realizacji oraz aktualizacji, ale również będzie integrował i zapewniał koherentność systemu oceny. Ponadto, do jego obowiązków należeć będzie także opracowanie formularza oceny projektu, adresowanego do zróżnicowanych podmiotów – interesariuszy, w szczególności do podmiotów wykonujących projekty rewitalizacyjne;
- 3) Podmioty lub partnerzy zewnętrzni:
  - a) partnerzy indywidualni i zbiorowi (ludność): co obejmuje mieszkańców budynków objętych programami rewitalizacji (rewaloryzowane i modernizowane), wspólnoty mieszkaniowe, najemców mieszkań komunalnych, czy właścicieli nieruchomości;
  - b) mieszkańcy Gminy (ogół);
  - c) podmioty gospodarcze;
  - d) organizacje społeczno-gospodarcze;
  - e) podmioty instytucjonalne: co obejmuje spółdzielnie mieszkaniowe, Starostwo Powiatowe, Powiatowy Urząd Pracy, Powiatową Komendę Policji.

### **Wskaźniki wkładu, produktu i rezultatu**

Wskaźniki monitoringu są określane w trzech podstawowych kategoriach. Wszystkie wskaźniki służą do określania / porównywania stanu pierwotnego i konfrontowanie go z zamierzeniami rewitalizacyjnymi, a następnie ze zrealizowanym programem i jego skutkami. Pierwsza kategoria, to wskaźniki wkładu opisujące wielkość zasobów zaangażowanych w trakcie wdrażania danego projektu. Druga kategoria, to wskaźniki produktu – zamierzone lub zaplanowane do osiągnięcia i zrealizowane materialne usługi i produkty, stanowiące manifestację cech opisujących oczekiwany rezultat. Wreszcie trzecia kategoria, to wskaźniki rezultatu, bezpośrednie, natychmiastowe efekty realizacji projektu powodujące transformację środowiska na rzecz beneficjentów lub dotyczące samych beneficjentów, jakie nastąpiły w wyniku implementacji projektu, determinujące także stopień,

w jakim udało się zamierzenie zrealizować. Wskaźniki mają jednolity charakter dla wszystkich typów projektów i/lub działań, z którymi wspólnie tworzą matrycę łączącą wskaźniki z zasobami:

- 1) Zasoby finansowe (wyrażone przez bilans dokonywanych płatności ze zobowiązaniami);
- 2) Zasoby ludzkie (liczba osób/organizacji zaangażowanych we wdrażanie projektu i będących jego bezpośrednimi beneficjentami);
- 3) Zasoby materialne (komponenty wykorzystane do realizacji zadań określonych w projekcie).

### **Kanały komunikacji społecznej**

Komunikacja społeczna jest kluczowym elementem procesu rewitalizacji. Dotyczy to także działań ewaluacyjnych, ale partycypacja społeczności lokalnej, jej aktywny udział w programowaniu, decyzjach oraz odpowiedzialności i finansowaniu, jest celem, który może być zrealizowany wyłącznie, jeśli partycypacja jest z rewitalizacją zintegrowana i osiąga poziom autentycznej aktywizacji lokalnej społeczności.

Komunikacja społeczna powinna interesariuszom:

- 1) zapewnić dostęp do informacji na temat celów i problemów rewitalizacji, a także informować o przebiegu procedur rewitalizacyjnych;
- 2) pobudzić interesariuszy do wyrażania własnych opinii;
- 3) zaktywizować interesariuszy tak, by czuli oni zachętę do przedstawiania własnych projektów, potencjalnie pozyskujących współfinansowanie z EFRR bądź EFS;
- 4) nawiązać porozumienie pomiędzy interesariuszami rewitalizacji a Burmistrzem bądź Koordynatorem ds. rewitalizacji niezbędne do uwzględnienia projektów zgłaszanych przez beneficjentów zewnętrznych w stosunku do Gminy w GPR.

Informacja na temat rewitalizacji i procesu jej przebiegu wymieniana jest pomiędzy interesariuszami a Burmistrzem bądź Koordynatorem ds. Rewitalizacji w procesie komunikacji społecznej w wielorakich postaciach. Komunikacja ta powinna być uporządkowana w ramach systemu, który przy użyciu rozmaitych środków przekazu wzmocni skalę i reprezentację partycypacyjną. Przepływ informacji powinien wyjaśniać korzyści rewitalizacji, pokazywać bilans uciążliwości tymczasowych, zakłóceń w normalnym rytmie życia, względnie wysiłku, także finansowego, w zestawieniu z konkretnymi rezultatami.

Funkcjonowanie systemu komunikacji zapewniają z jednej strony osoby inicjujący proces komunikowania się – Burmistrz, Koordynator ds. Rewitalizacji oraz członkowie Komisji Rewitalizacyjnej, a z drugiej strony główni adresaci informacji, interesariusze, osoby fizyczne i podmioty (także zbiorowe). System wymaga kompilowania informacji, na które składają się:

- 1) informacje wyjaśniające, które obejmują prezentację celów, zasad i potrzeby realizacji GPR;
- 2) informacje raportujące, które odnoszą się do bieżącej realizacji GPR;
- 3) wnioski z monitorowania, oceny i aktualizacji;
- 4) pytania związane z aktualizacją priorytetów lokalnej społeczności w odniesieniu do rodzaju działań przestrzenno-środowiskowych, gospodarczych i społecznych, jakie powinny być podejmowane bądź wspierane w ramach rewitalizacji.

System komunikacji wymaga też rozszerzenia sposobu komunikowania się o charakterystyczne dla procedur partycypacyjnych:

- 1) środki bezpośredniej komunikacji społecznej, obejmujące wybór metod, wśród których można zrealizować: sesje warsztatowe, sondaże i badania społeczne przedstawicieli lokalnej społeczności, spotkania konsultacyjne, spotkania z urzędnikami względnie z Burmistrzem podczas procedowania spraw, konsylia w składzie obejmującym celowe grupy interesariuszy, korespondencja pocztowa tradycyjna i elektroniczna, rozmowy telefoniczne;
- 2) środki pośredniej komunikacji społecznej, obejmujące wybór metod, wśród których można zrealizować: relacje, konferencje i wywiady prasowe, radiowe i telewizyjne, materiały poglądowo-informacyjne drukowane (ulotki, biuletyny, informatory, wydawnictwa), podstronę internetową dedykowaną tematyce procedur rewitalizacyjnych.

W ramach systemu komunikacji społecznej można wykorzystać także:

- 1) dokumentację (uchwały rady, zarządzenia i decyzje Burmistrza, ustalenia Komisji);
- 2) wywiad społeczny (bieżące informacje o sytuacji);
- 3) badania sondażowe (określenie grupy badawczej, jej liczebności i struktury; wybranie osób do przeprowadzenia badania; wybranie metody badania; procedury informowania mieszkańców o zamiarze i celu badania) obejmujące wywiad kwestionariuszowy, wywiad telefoniczny, ankietę wypełnianą przez respondenta.

### **Wpływ Gminnego Programu Rewitalizacji na środowisko**

Realizacja projektów zawartych w Gminnym Programie Rewitalizacji polegać będzie na realizacji zadań, w tym inwestycyjnych. Część z tych przedsięwzięć może mieć charakter przedsięwzięć mogących potencjalnie znacząco oddziaływać na środowisko, zarówno w trakcie realizacji, jak i także potencjalnie po ustaniu uciążliwości związanych z procesem realizacji – wygenerowane skutki będą wpływać na parametry środowiska. Choć zasadniczym celem jest uzyskanie poprawy warunków środowiskowych, to skutki przedsięwzięć muszą być prognozowane, monitorowane i bilansowane pod względem skutków.

Monitorowanie postępów realizacji Gminnego Programu Rewitalizacji Gminy Oborniki obejmować będzie:

- stopień zaawansowania i terminowość realizacji zaplanowanych zadań,
- ocenę wpływu realizowanych zadań na sferę społeczno-gospodarczą,

ale powinno również weryfikować:

- stan środowiska w wybranych przypadkach, w których występuje możliwość potencjalnie znaczącego oddziaływania na środowisko.

Stan środowiska powinno się diagnozować w relacji do zakresu określonego w artykule 51 Ustawy z dnia 3 października 2008 roku o udostępnianiu informacji o środowisku i jego ochronie, udziale społeczeństwa w ochronie środowiska oraz ocenach oddziaływania na środowisko (Dz. U. z 2024 roku, poz. 1112).

W GPR nie przewiduje się realizacji przedsięwzięć wywołujących oddziaływania transgraniczne. Jest to związane z lokalizacją odległą od granic Państwa. Oddziaływanie transgraniczne nie jest możliwe również ze względu na gospodarkę wodno-ściekową ani gospodarkę odpadami.

Tab. 37. Lista ewaluacji, wartości bazowych oraz docelowych, a także sposobu monitorowania i mierzenia wskaźników dla planowanych przedsięwzięć rewitalizacyjnych

Kod	Tytuł	Wskaźnik ewaluacyjny	Wartość bazowa	Wartość docelowa	Sposób monitorowania i mierzenia wskaźników	Uzasadnienie
P.001	Szkolenie z zakładania i prowadzenia działalności gospodarczej	Wskaźniki produktu: - liczba stworzonych projektów własnej działalności gospodarczej – 15 osób (x3) [szt.]	0	15 szkoleń (3x5 kursów)	Protokoły uczestnictwa potwierdzające realizację szkoleń	- duża liczba osób wykluczonych i zagrożonych wykluczeniem, które potrzebują wsparcia
		Wskaźniki rezultatu: - liczba uczestników kursu [os.] - liczba absolwentów kursu (zdobywanie umiejętności) [os.] - wskaźnik liczby absolwentów do liczby uczestników	0 0 0	min. 60 osób min. 60 osób min. 0,8	Protokoły uczestnictwa potwierdzające realizację szkoleń	- duża liczba osób nie mających wiedzy w problematyce prowadzenia działalności gospodarczej, a mająca chęć i możliwość jej prowadzenia w celu wspierania materialnego rodziny
P.002	Wprowadzenie profilaktycznych programów zdrowotnych i prospołecznych	Wskaźniki produktu: brak	-	-	-	- duża liczba osób wykluczonych i zagrożonych wykluczeniem, które potrzebują wsparcia
		Wskaźniki rezultatu: - liczba uczestników kursu [os.] - liczba absolwentów kursu (zdobywanie umiejętności) [os.] - wskaźnik liczby absolwentów do liczby uczestników - liczba osób skierowana do ośrodka leczenia uzależnień [os.],	0 0 0 0	min. 60 osób min. 60 osób min. 0,8 min. 4 osoby	Protokoły uczestnictwa potwierdzające realizację programów	- potrzeba promowania zdrowego stylu życia i uczenia aktywności fizycznej już od najmłodszych lat

P.003	Poprawa bezpieczeństwa na terenie Gminy: Monitoring Rejon Czarnkowska [Rozbudowa monitoringu miejskiego - rejon Czarnkowskiej]	Wskaźniki produktu: brak	-	-	-	- występujące w przestrzeni publicznej sytuacje zagrażające zdrowiu i życiu społeczeństwa oraz uszkodzeniu lub zaboru mienia
		Wskaźniki rezultatu: - liczba miejsc na terenie podobszaru rewitalizacji objętych monitoringiem – [msc] - areal objęty skutecznym monitoringiem [ha] - ilość wykrytych zdarzeń związanych z zapewnieniem bezpieczeństwa [szt. zdarzeń]	0 0 0	min. 8 miejsc min. 8ha min. 10 zdarzeń	Protokoły odbioru robót budowlanych, faktury, protokoły zdarzeń (zdarzenia wykryte)	
P.004	Poprawa dostępu do infrastruktury sportowo-rekreacyjnej i jej rozbudowa [Zwiększenie infrastruktury sportowo-rekreacyjnej w ramach parku przy Centrum Rekreacji Oborniki]	Wskaźniki produktu: - utworzenie obszaru zagospodarowanego na cele rekreacyjne [szt. urządzeń terenowych]	0	min. 12 szt.	Protokoły odbioru robót budowlanych, geodezyjna inwentaryzacja powykonawcza, faktury	- niedostateczna liczba działań integrujących społeczność obszaru rewitalizacji - ograniczona oferta działań skierowanych do mieszkańców obszaru rewitalizacji a dotyczących spędzania wolnego czasu
		Wskaźniki rezultatu: - utworzenie obszaru zagospodarowanego na cele rekreacyjne [a – ilość zagospodarowanych arów] - ilość korzystających z urządzonej przestrzeni [os./rok]	0 0	min. 24 a min. 500 os./rok	- Protokoły odbioru robót budowlanych, geodezyjna inwentaryzacja powykonawcza, faktury - monitoring powykonawczy, ankiety	

P.005	Plac Św. Krzyża Uporządkowanie terenu wokół kościoła Świętego Krzyża, wykształcenie przestrzeni ogniskującej życie społeczne	Wskaźniki produktu: brak	-	-	-	- niedostateczna liczba działań integrujących społeczność obszaru rewitalizacji
		Wskaźniki rezultatu: - utworzenie obszaru zagospodarowanego [a – ilość zagospodarowanych arów] - ilość korzystających z urządzonej przestrzeni [os./rok]	0 0	min. 18,5 a min. 300 os./rok	- Protokoły odbioru robót budowlanych, geodezyjna inwentaryzacja powykonawcza, faktury - monitoring powykonawczy, ankiety	
P.006	Bulwar nad Wełną 1 [Poprawa dostępności przestrzeni rekreacyjnych i integracji społecznej: Budowa ciągów spacerowych wzdłuż Wełny]	Wskaźniki produktu: brak	-	-	-	- niedostateczna liczba działań integrujących społeczność obszaru rewitalizacji - ograniczona oferta działań skierowanych do mieszkańców obszaru rewitalizacji a dotyczących spędzania wolnego czasu - potrzeba wykreowania przestrzeni umożliwiającej rekreację i wypoczynek wśród mieszkańców i odwiedzających miasto
		Wskaźniki rezultatu: - długość ciągu pieszego – bulwaru – wzdłuż rzeki Wełny [m], - długość suplementarnych ciągów pieszych, w tym dojeżdż do istniejącego układu komunikacyjnego [m]	0 0	1400m 300m	- Protokoły odbioru robót budowlanych, geodezyjna inwentaryzacja powykonawcza, faktury - monitoring powykonawczy, ankiety	



P.007	<p><i>Poprawa bezpieczeństwa na terenie Gminy: Monitoring Stare Miasto</i> [Rozbudowa monitoringu miejskiego - Stare Miasto]</p>	<p>Wskaźniki produktu: brak</p>	-	-	-	<p>- występujące w przestrzeni publicznej sytuacje zagrażające zdrowiu i życiu społeczeństwa oraz uszkodzeniu lub zaboru mienia</p>
		<p>Wskaźniki rezultatu: - liczba miejsc na terenie podobszaru rewitalizacji objętych monitoringiem – [msc] - areal objęty skutecznym monitoringiem [ha] - ilość wykrytych zdarzeń związanych z zapewnieniem bezpieczeństwa [szt. zdarzeń]</p>	0 0 0	min. 10 miejsc min. 11ha min. 10 zdarzeń	Protokoły odbioru robót budowlanych, faktury, protokoły zdarzeń (zdarzenia wykryte)	
P.008	<p><i>Droga rowerowa Centrum</i> [Rozbudowa infrastruktury zwiększającej dostępność obszarów za pośrednictwem alternatywnych, ekologicznych środków transportu indywidualnego: Budowa ścieżek rowerowych, od rynku, poprzez ul. Wjazdową, Kowalską i ul. 3 maja w kierunku PKP Dworzec Miasto, przebudowa części rynku, w tym realizacja szalek miejskich]</p>	<p>Wskaźniki produktu: - ilość nowych szalek miejskich [szt.]</p>	0	min. 5 szt. (2 męskie, 2 damskie, 1 dla os. niepełnospr.)	Protokoły odbioru robót budowlanych, geodezyjna inwentaryzacja powykonawcza, faktury	<p>- niski komfort i jakość życia związana z (często natężonym) ruchem ulicznym (hałas, zanieczyszczenia), ze względu na brak wydzieleń ruchu samochodowego / rowerowego / pieszego wzmożone ryzyko zdarzeń drogowych - brak poprawnie wykształconego systemu ścieżek rowerowych, system dysfunkcyjny, przez co społeczeństwo nie ma możliwości bezpiecznego i racjonalnego pokonywania określonych odcinków trasy, co z kolei powoduje częstą zmianę środków komunikacji</p>
		<p>Wskaźniki rezultatu: - długość drogi rowerowej [m], - powierzchnia ciągów pieszo-jezdnich [a],</p>	0 0	min. 320m min. 15a	- Protokoły odbioru robót budowlanych, geodezyjna inwentaryzacja powykonawcza, faktury - monitoring powykonawczy, ankiety	

P.009	Bulwar nad Wełną 2 [Poprawa dostępności przestrzeni rekreacyjnych i integracji społecznej: Budowa ciągów spacerowych wzdłuż rz. Wełny i kładki dla pieszych na rzece, na przedłużeniu dz. nr ewid. 1560 w Obornikach]	Wskaźniki produktu: - realizacja kładki [log. – tak/nie]	0	1	Protokoły odbioru robót budowlanych, geodezyjna inwentaryzacja powykonawcza, faktury	- niedostateczna liczba działań integrujących społeczność obszaru rewitalizacji - ograniczona oferta działań skierowanych do mieszkańców obszaru rewitalizacji a
		Wskaźniki rezultatu: - długość ciągu pieszego – bulwaru – wzdłuż rzeki Wełny [m], - długość suplementarnych ciągów pieszych [m]	0 0	min. 1000m min. 100m	- Protokoły odbioru robót budowlanych, geodezyjna inwentaryzacja powykonawcza, faktury - monitoring powykonawczy, ankiety	dotyczących spędzania wolnego czasu - potrzeba wykreowania przestrzeni umożliwiającej rekreację i wypoczynek wśród mieszkańców i odwiedzających miasto
P.010	Rewitalizacja parku 3 Maja w Obornikach [Poprawa dostępności przestrzeni rekreacyjnych i integracji społecznej]	Wskaźniki produktu: - liczba urządzeń terenowych służących społeczności lokalnej [szt.]	0	min. 12 szt.	Protokoły odbioru robót budowlanych, geodezyjna inwentaryzacja powykonawcza, faktury	- niedostateczna liczba działań integrujących społeczność obszaru rewitalizacji - ograniczona oferta działań skierowanych do mieszkańców obszaru rewitalizacji a
		Wskaźniki rezultatu: - zagospodarowanie obszaru [a] - dzienna średnia liczba użytkowników przestrzeni [os./dzień]	0 0	min. 24 a śr. 25 os./dzień	- Protokoły odbioru robót budowlanych, geodezyjna inwentaryzacja	dotyczących spędzania wolnego czasu - teren zaniedbany sprzyja działalności

					powykonawcza, faktury - monitoring powykonawczy, ankiety	wandali oraz działalności przestępczej - potrzeba wykreowania przestrzeni umożliwiającej rekreację i wypoczynek wśród mieszkańców i odwiedzających miasto
P.011	Organizacja szkoleń dla mieszkańców, z zakresu możliwości uruchomienia procesów rewitalizacyjnych zmierzających do poprawy stanu technicznego i wizualnego zabudowy	Wskaźniki produktu: - liczba obiektów o poprawionym stanie technicznym i wizualnym [szt.]	0	10 szt.	Protokoły odbioru robót budowlanych, faktury	- duża liczba obiektów zlokalizowanych w obszarze rewitalizacji o niskim poziomie stanu technicznego czy wizualizacyjnego - duża liczba osób nie mających wiedzy w problematyce rewitalizacji, a mająca chęć i możliwość jej przeprowadzenia
		Wskaźniki rezultatu: - liczba uczestników szkolenia [os.] - liczba absolwentów szkolenia (zdobywanie umiejętności) [os.] - wskaźnik liczby absolwentów do liczby uczestników szkolenia - wskaźnik efektywności szkolenia wyrażony stosunkiem liczby obiektów o poprawionym stanie technicznym do liczby absolwentów szkolenia	0 0 0 0	min. 60 osób min. 60 osób min. 0,8 min. 0,2	Protokoły uczestnictwa potwierdzające realizację szkoleń	
P.012	Rynek i deptak Marszałka Józefa Piłsudskiego [Poprawa jakości przestrzeni integracji społecznej: Rewitalizacja przestrzeni rynku w Obornikach oraz przestrzeni	Wskaźniki produktu: - liczba urządzeń terenowych służących społeczności lokalnej [szt.]	0	10 szt.	Protokoły odbioru robót budowlanych, geodezyjna inwentaryzacja powykonawcza, faktury	- ograniczona oferta działań skierowanych do mieszkańców obszaru rewitalizacji a dotyczących spędzania wolnego czasu - niski komfort i jakość życia związana z (często natężonym) ruchem
		Wskaźniki rezultatu: - zagospodarowanie obszaru [a]	0 0	min. 52a min. 20a	- Protokoły odbioru robót	

	przyrynkowych, budowa deptaku wzdłuż ul. Marsz. J. Piłsudskiego od ul. Ogrodowej do ul. Lipowej, a także rewitalizacja terenu wokół ruin poklasztornych]	- powierzchnia ciągu pieszego i pieszo-jezdnego łącznie [a], - liczba użytkowników przestrzeni [os.]	0	min. 4000	budowlanych, geodezyjna inwentaryzacja powykonawcza, faktury - monitoring powykonawczy, ankiety	ulicznym (hałas, zanieczyszczenia), ze względu na brak wydzieli ruchu samochodowego / rowerowego / pieszego wzmożone ryzyko zdarzeń drogowych - brak poprawnie wykształconego systemu ścieżek rowerowych, system dysfunkcyjny, przez co społeczeństwo nie ma możliwości bezpiecznego i racjonalnego pokonywania określonych odcinków trasy, co z kolei powoduje częstą zmianę środków komunikacji - brak wyeksponowania centralnej przestrzeni miasta Oborniki
P.013	<i>Poprawa bezpieczeństwa na terenie Gminy: Monitoring Centrum Rozbudowa monitoringu miejskiego „Centrum”</i>	Wskaźniki produktu: brak	-	-	-	- występujące w przestrzeni publicznej sytuacje zagrażające zdrowiu i życiu społeczeństwa oraz uszkodzeniu lub zaboru mienia
		Wskaźniki rezultatu: - liczba miejsc na terenie podobszaru rewitalizacji objętych monitoringiem – [msc] - areal objęty skutecznym monitoringiem [ha] - ilość wykrytych zdarzeń związanych z	0 0 0	min. 10 miejsc min. 11ha min. 10 zdarzeń	Protokoły odbioru robót budowlanych, faktury, protokoły zdarzeń	

		zapewnieniem bezpieczeństwa [szt. zdarzeń]			(zdarzenia wykryte)	
P.014	<i>Droga rowerowa ul. Piłsudskiego – ul. Powstańców Wlkp.</i>	Wskaźniki produktu: brak	-	-	-	- niski komfort i jakość życia związana z (często natężonym) ruchem ulicznym (hałas, zanieczyszczenia), ze względu na brak wydzielen ruchu samochodowego / rowerowego / pieszego wzmoczone ryzyko zdarzeń drogowych - brak poprawnie wykształconego systemu ścieżek rowerowych, system dysfunkcyjny, przez co społeczeństwo nie ma możliwości bezpiecznego i racjonalnego pokonywania określonych odcinków trasy, co z kolei powoduje częstą zmianę środków komunikacji
	[Rozbudowa infrastruktury zwiększającej dostępność obszarów za pośrednictwem alternatywnych, ekologicznych środków transportu indywidualnego: Budowa ścieżek rowerowych wzdłuż ul. Marsz. J. Piłsudskiego od południowej granicy podobszaru rewitalizacji w kierunku północnym, dalej ul. Staszica do ul. 11 Listopada do granicy podobszaru rewitalizacji oraz wzdłuż ul. Kopernika od ul. Marsz. J. Piłsudskiego, dalej wzdłuż ul. Młyńskiej, dalej na południe wzdłuż ul. Lipowej do ul. Powstańców Wlkp.]	Wskaźniki rezultatu: - długość drogi rowerowej [m], - powierzchnia ciągów pieszo-jezdnych [a],	0 0	min. 1870m min. 37,4a	- Protokoły odbioru robót budowlanych, geodezyjna inwentaryzacja powykonawcza, faktury - monitoring powykonawczy, ankiety	

P.015	Plac Dworcowy [Stworzenie przestrzeni publicznej integrującej życie mieszkańców przy Dworcu PKS oraz opcjonalna realizacja obiektu kubaturowego mieszczącego funkcje kulturalne, oświatowe, integrujące społecznie]	Wskaźniki produktu: - liczba urzędzeń terenowych służących społeczności lokalnej [szt.] - liczba lokali usługowych – kulturalnych, oświatowych, integrujących społecznie [szt.]	0 0	6 szt.	Protokoły odbioru robót budowlanych, geodezyjna inwentaryzacja powykonawcza, faktury	- niedostateczna liczba działań integrujących społeczność obszaru rewitalizacji - ograniczona oferta działań skierowanych do mieszkańców obszaru rewitalizacji a dotyczących spędzania wolnego czasu - teren zaniedbany sprzyja działalności wandalii oraz działalności przestępczej
		Wskaźniki rezultatu: - zagospodarowanie obszaru [a] - dzienna średnia liczba użytkowników przestrzeni [os./dzień] opcjonalnie: - powierzchnia funkcji usługowej uwzględnianej w przedsięwzięciu rewitalizacyjnym [m <sup>2</sup> ]	0 0 0	min. 1,75a min. 100 os/dzień min. 200 m <sup>2</sup>	- Protokoły odbioru robót budowlanych, geodezyjna inwentaryzacja powykonawcza, faktury - monitoring powykonawczy, ankiety	
P.016	Budowa i rozbudowa zintegrowanego węzła przesiadkowego Oborniki Miasto [Poprawa jakości komunikacji i dostępności miejsc pracy, usług i zamieszkania (wzajemna)]	Wskaźniki produktu: - liczba budynków i urzędzeń terenowych służących społeczności lokalnej [szt.] - liczba miejsc postojowych [szt.]	0 0	6 szt. 135 szt.	Protokoły odbioru robót budowlanych, geodezyjna inwentaryzacja powykonawcza, faktury	Potrzeba modernizacji i rozbudowy ze względu na: - przestarzałe technologie zastosowane w danym budynku; - duże koszty eksploatacji; - dotychczasową niską efektywność energetyczną budynku sprzyjającą
		Wskaźniki rezultatu: - zagospodarowanie obszaru [a] - dzienna średnia liczba użytkowników przestrzeni [os./dzień]	0 0	min. 0,90a min. 200 os/dzień	- Protokoły odbioru robót budowlanych, geodezyjna inwentaryzacja	

					powykonawcza, faktury - monitoring powykonawczy, ankiety	zanieczyszczeniu środowiska – emisji gazów cieplarnianych do atmosfery i zjawisku niskiej emisji.  - teren zaniedbany sprzyja działalności wandalii oraz działalności przestępczej
P.017	Przebudowa targowiska miejskiego w Obornikach [Wzmocnienie lokalnego potencjału w zakresie przedsiębiorczości i poprawa dostępności usług]	Wskaźniki produktu: - liczba budynków i urządzeń terenowych służących społeczności lokalnej [szt.]	0 0	6 szt.	Protokoły odbioru robót budowlanych, geodezyjna inwentaryzacja powykonawcza, faktury	- niewystarczająca jakość przestrzeni integrującej lokalny handel i wzmacniającej lokalną przedsiębiorczość wśród społeczności
		Wskaźniki rezultatu: - zagospodarowanie obszaru [a] - dzienna średnia liczba użytkowników przestrzeni [os./dzień]	0 0	min. 0,90a min. 200 os/dzień	- Protokoły odbioru robót budowlanych, geodezyjna inwentaryzacja powykonawcza, faktury - monitoring powykonawczy, ankiety	
P.018	Wprowadzenie terenu zielni urządzonej (park, skwer), bufory zieleni na terenach położonych przy rz. Warcie [Poprawa	Wskaźniki produktu: - liczba urządzeń terenowych służących społeczności lokalnej [szt.]	0	6 szt.	Protokoły odbioru robót budowlanych, geodezyjna inwentaryzacja	- niedostateczna liczba działań integrujących społeczność obszaru rewitalizacji - ograniczona oferta

	dostępności przestrzeni rekreacyjnych i integracji społecznej]				powykonawcza, faktury	działań skierowanych do mieszkańców obszaru rewitalizacji a dotyczących spędzania wolnego czasu - potrzeba wykreowania przestrzeni umożliwiającej rekreację i wypoczynek wśród mieszkańców i odwiedzających miasto
		Wskaźniki rezultatu: - zagospodarowanie obszaru [a] - dzienna średnia liczba użytkowników przestrzeni [os./dzień] - długość ciągu pieszo – rowerowego [m] - długość suplementarnych ciągów pieszych [m]	0 0 0 0	min. 25a min. 30 os./dzień min. 1200m min. 400m	- Protokoły odbioru robót budowlanych, geodezyjna inwentaryzacja powykonawcza, faktury - monitoring powykonawczy, ankiety	
P.019	<i>Droga rowerowa ul. Armii Poznań – ul. Szamotulska</i> [Rozbudowa infrastruktury zwiększającej dostępność obszarów za pośrednictwem alternatywnych, ekologicznych środków transportu indywidualnego: Budowa ścieżki rowerowej wzdłuż ul. Armii Poznań, od ul. Szamotulskiej na południe w kierunku OOK]	Wskaźniki produktu: brak	-	-	-	- niski komfort i jakość życia związana z (często natężonym) ruchem ulicznym (hałas, zanieczyszczenia), ze względu na brak wydzielenia ruchu samochodowego / rowerowego / pieszego wzmożone ryzyko zdarzeń drogowych - brak poprawnie wykształconego systemu ścieżek rowerowych, system dysfunkcyjny, przez co społeczeństwo nie ma możliwości bezpiecznego i racjonalnego pokonywania
		Wskaźniki rezultatu: - długość drogi rowerowej [m], - powierzchnia ciągów pieszo-jezdnych [a],	0 0	min. 230m min. 5a	- Protokoły odbioru robót budowlanych, geodezyjna inwentaryzacja powykonawcza, faktury - monitoring powykonawczy, ankiety	



						określonych odcinków trasy, co z kolei powoduje częstą zmianę środków komunikacji
P.020	<p><i>Marina Południe + Bulwar Nadwarciański Południe</i> [Poprawa dostępności przestrzeni i obiektów rekreacyjnych i integracji społecznej, integracja przestrzenna miasta: Zagospodarowanie terenu wokół planowanej mariny i bulwar południowy]</p>	<p>Wskaźniki produktu: - liczba obiektów i urządzeń terenowych służących społeczności lokalnej [szt.]</p>	0	10 szt.	Protokoły odbioru robót budowlanych, geodezyjna inwentaryzacja powykonawcza, faktury	- niedostateczna liczba działań integrujących społeczność obszaru rewitalizacji - ograniczona oferta działań skierowanych do mieszkańców obszaru rewitalizacji a dotyczących spędzania wolnego czasu
		<p>Wskaźniki rezultatu: - zagospodarowanie obszaru [a] - dzienna średnia liczba użytkowników przestrzeni [os./dzień]</p>	0 0	min. 150a min. 40 os./dzień	- Protokoły odbioru robót budowlanych, geodezyjna inwentaryzacja powykonawcza, faktury - monitoring powykonawczy, ankiety	- potrzeba wykreowania przestrzeni umożliwiającej rekreację i wypoczynek wśród mieszkańców i odwiedzających miasto
P.021	<p>OOK [Wzmocnienie potencjału kulturalnego Gminy oraz dostępu do infrastruktury kulturalnej, edukacji kulturalnej dla zróżnicowanych grup społecznych – dzieci, młodzieży, osób niepełnosprawnych:</p>	<p>Wskaźniki produktu: brak</p>	-	-	-	- niedostateczna liczba działań integrujących społeczność obszaru rewitalizacji
		<p>Wskaźniki rezultatu: - przyrost powierzchni kulturalnej udostępnionej dzieciom i młodzieży [m<sup>2</sup>], - przyrost powierzchni kulturalnej udostępnionej osobom niepełnosprawnym i starszym [m<sup>2</sup>], - całkowity przyrost powierzchni</p>	0 0	min. 7200 m <sup>2</sup> min. 7200 m <sup>2</sup> min. 7700 m <sup>2</sup> min. 242,5a min. 10000 os./rok	- Protokoły odbioru robót budowlanych, geodezyjna inwentaryzacja powykonawcza, faktury	- niedostateczny poziom dostępu do oferty kulturalnej - ograniczona oferta działań skierowanych do mieszkańców obszaru

	Przebudowa i rozbudowa Obornickiego Ośrodka Kultury wraz z zagospodarowaniem przyległego terenu – parku]	zwiększającej potencjał kulturalny Gminy [m <sup>2</sup> ] - zagospodarowanie terenu przy OOK [a] - ilość użytkowników na rok [os./rok]			- monitoring powykonawczy, ankiety	rewitalizacji a dotyczących spędzania wolnego czasu
P.022	<i>Droga rowerowa ul. Staszica</i> [Rozbudowa infrastruktury zwiększającej dostępność obszarów za pośrednictwem alternatywnych, ekologicznych środków transportu indywidualnego: Budowa ścieżki rowerowej wzdłuż ul. Staszica]	Wskaźniki produktu: brak	-	-	-	- niski komfort i jakość życia związana z (często natężonym) ruchem ulicznym (hałas, zanieczyszczenia), ze względu na brak wydzieli ruchu samochodowego / rowerowego / pieszego wzmożone ryzyko zdarzeń drogowych - brak poprawnie wykształconego systemu ścieżek rowerowych, system dysfunkcyjny, przez co społeczeństwo nie ma możliwości bezpiecznego i racjonalnego pokonywania określonych odcinków trasy, co z kolei powoduje częstą zmianę środków komunikacji
		Wskaźniki rezultatu: - długość drogi rowerowej [m], - powierzchnia ciągów pieszo-jezdnych [a],	0 0		min. 1100m min. 22a	- Protokoły odbioru robót budowlanych, geodezyjna inwentaryzacja powykonawcza, faktury - monitoring powykonawczy, ankiety

P.023	Organizacja cyklicznych imprez o charakterze kulturalnym i prozdrowotnym dla pacjentów szpitala i społeczności Gminy	Wskaźniki produktu: - ilość zorganizowanych imprez [szt.]	0	5 imprez	Protokoły uczestnictwa potwierdzające realizację szkoleń	- niedostateczna liczba działań integrujących społeczność obszaru rewitalizacji - niedostateczny poziom dostępu do oferty kulturalnej - ograniczona oferta działań skierowanych do mieszkańców obszaru rewitalizacji a dotyczących spędzania wolnego czasu
		Wskaźniki rezultatu: - liczba uczestników imprez [os.]	0	min. 100 osób	Protokoły uczestnictwa potwierdzające realizację szkoleń	
P.024	Budowa nowych i modernizacja istniejących chodników w Objezierzu [Poprawa jakości przestrzeni komunikacji pieszej i dostępu do infrastruktury transportowej]	Wskaźniki produktu: brak	-	-	-	- niski komfort i jakość życia związana z (często natężonym) ruchem ulicznym (hałas, zanieczyszczenia), ze względu na brak wydzieli ruchu samochodowego / rowerowego / pieszego wzmożone ryzyko zdarzeń drogowych - brak poprawnie wykształconego systemu ścieżek rowerowych, system dysfunkcyjny, przez co społeczeństwo nie ma możliwości bezpiecznego i racjonalnego pokonywania określonych odcinków trasy, co z kolei
		Wskaźniki rezultatu: - budowa chodników [a] - modernizacja chodników [a]	0 0	min. 1100m min. 22a	- Protokoły odbioru robót budowlanych, geodezyjna inwentaryzacja powykonawcza, faktury - monitoring powykonawczy, ankiety	

						powoduje częstą zmianę środków komunikacji
P.025	<p><i>Plaża Objezierze</i> [Poprawa dostępności przestrzeni rekreacyjnych i integracji społecznej: Zagospodarowanie terenów przy zbiorniku wodnym – plaża, wykorzystanie zbiornika jako kąpielisko, budowa obiektów towarzyszących]</p>	<p>Wskaźniki produktu: - liczba urządzeń terenowych służących społeczności lokalnej [szt.]</p>	0	12 szt.	Protokoły odbioru robót budowlanych, geodezyjna inwentaryzacja powykonawcza, faktury	<p>- niedostateczna liczba działań integrujących społeczność obszaru rewitalizacji - ograniczona oferta działań skierowanych do mieszkańców obszaru rewitalizacji a dotyczących spędzania wolnego czasu - potrzeba wykreowania przestrzeni umożliwiającej rekreację i wypoczynek wśród mieszkańców wsi</p>
		<p>Wskaźniki rezultatu: - zagospodarowanie obszaru [a] - dzienna średnia liczba użytkowników przestrzeni [os./dzień] w sezonie letnim (06-08)</p>	0 0	min. 90a min. 30 os./dzień	- Protokoły odbioru robót budowlanych, geodezyjna inwentaryzacja powykonawcza, faktury - monitoring powykonawczy, ankiety	
P.026	<p><i>Plac im. Piotra Wedelickiego w Objezierzu</i> [Poprawa dostępności przestrzeni rekreacyjnych i integracji społecznej: Zagospodarowanie dz. nr ewid. 58 w Objezierzu – budowa placu w obszarze zieleni urządzonej z miejscem umożliwiającym</p>	<p>Wskaźniki produktu: - liczba urządzeń terenowych służących społeczności lokalnej [szt.]</p>	0	8 szt.	Protokoły odbioru robót budowlanych, geodezyjna inwentaryzacja powykonawcza, faktury	<p>- niedostateczna liczba działań integrujących społeczność obszaru rewitalizacji - ograniczona oferta działań skierowanych do mieszkańców obszaru rewitalizacji a dotyczących spędzania wolnego czasu - potrzeba wykreowania przestrzeni umożliwiającej rekreację</p>
		<p>Wskaźniki rezultatu: - zagospodarowanie obszaru [a] - dzienna średnia liczba użytkowników przestrzeni [os./dzień]</p>	0 0	min. 90a min. 30 os./dzień	- Protokoły odbioru robót budowlanych, geodezyjna inwentaryzacja	

	organizację imprez kulturalnych – występów]				powykonawcza, faktury - monitoring powykonawczy, ankiety	i wypoczynek wśród mieszkańców wsi
P.027	Modernizacja zabytkowego wnętrza Domu Kultury w Objezierzu [Wzmocnienie potencjału kulturalnego Gminy oraz dostępu do infrastruktury kulturalnej, edukacji kulturalnej dla zróżnicowanych grup społecznych – dzieci, młodzieży, osób niepełnosprawnych]	Wskaźniki produktu: - liczba urzędzeń terenowych służących społeczności lokalnej [szt.]	0	8 szt.	Protokoły odbioru robót budowlanych, geodezyjna inwentaryzacja powykonawcza, faktury	- niedostateczna liczba działań integrujących społeczność obszaru rewitalizacji
		Wskaźniki rezultatu: - przyrost powierzchni zmodernizowanej zwiększającej potencjał kulturalny Gminy [m <sup>2</sup> ] - roczna liczba użytkowników przestrzeni [os./rok]	0 0	min. 600 m <sup>2</sup> min. 3000 os./rok	- Protokoły odbioru robót budowlanych, geodezyjna inwentaryzacja powykonawcza, faktury - monitoring powykonawczy, ankiety	- niedostateczny poziom dostępu do oferty kulturalnej - niszczenie zabytkowego budynku stanowiącego część tożsamości mieszkańców gminy
P.028	Konsolidacja Objezierza [Poprawa jakości przestrzeni oraz prawnych ram określających i narzucających parametry zrównoważonego rozwoju: Konsolidacja, poprzez opracowanie	Wskaźniki produktu: brak	-	-	-	- niekontrolowany rozwój zabudowy doprowadzający do chaosu urbanistycznego, architektonicznego i środowiskowego, powodujący jednocześnie konieczność
		Wskaźniki rezultatu: - powierzchnia uchwalonych MPZP [ha]	0	min. 50ha	- Protokoły odbioru, faktury	

	MPZP, terenów zabudowy przy jednoczesnej ochronie terenów rolnych]					nadmiernego rozwoju infrastruktury technicznej , co powoduje zwiększone nakłady finansowe z budżetu Gminy, a tym samym „z budżetu społeczeństwa”
P.029	Budowa chodników i remont jezdni wszystkich dróg gminnych zlokalizowanych w podobszarze rewitalizacji [Poprawa jakości przestrzeni komunikacji pieszej i kołowej oraz dostępu do infrastruktury transportowej]	Wskaźniki produktu: brak	-	-	-	- niski komfort i jakość życia związana z (często natężonym) ruchem ulicznym (hałas, zanieczyszczenia), ze względu na brak wydzieli ruchu samochodowego / rowerowego / pieszego
		Wskaźniki rezultatu: - budowa chodników [a] - modernizacja chodników [a] - budowa jezdni [a] - remont i modernizacja jezdni [a]	0 0 0 0	min. 45,60a min. 27,20a min. 62,8a min. 46,4a	- Protokoły odbioru robót budowlanych, geodezyjna inwentaryzacja powykonalawcza, faktury - monitoring powykonalawczy, ankiety	wzmożone ryzyko zdarzeń drogowych - brak poprawnie wykształconego systemu ścieżek rowerowych, system dysfunkcyjny, przez co społeczeństwo nie ma możliwości bezpiecznego i racjonalnego pokonywania określonych odcinków trasy, co z kolei powoduje częstą zmianę środków komunikacji

P.030	Rewitalizacja zespołu dworsko-parkowego w Ocieszynie [Rozbudowa potencjału edukacyjnego, rekreacyjnego i integracji społecznej Gminy]	Wskaźniki produktu: - ilość elementów wyposażenia ścieżki edukacyjnej [szt.]	0	12 szt.	Protokoły odbioru robót budowlanych, geodezyjna inwentaryzacja powykonawcza, faktury	- niedostateczna liczba działań integrujących społeczność obszaru rewitalizacji
		Wskaźniki rezultatu: - zagospodarowanie obszaru [a] - dzienna średnia liczba użytkowników przestrzeni [os./dzień]	0 0	min. 120a min. 800 os./rok	- Protokoły odbioru robót budowlanych, geodezyjna inwentaryzacja powykonawcza, faktury - monitoring powykonawczy, ankiety	- niszczenie zabytkowego budynku i terenu przyległego stanowiącego część tożsamości mieszkańców gminy
P.031	Budowa chodników i remont jezdni wszystkich dróg gminnych zlokalizowanych w podobszarze rewitalizacji [Poprawa jakości przestrzeni komunikacji pieszej i kołowej oraz dostępu do infrastruktury transportowej]	Wskaźniki produktu: brak	-	-	-	- niski komfort i jakość życia związana z (często natężonym) ruchem ulicznym (hałas, zanieczyszczenia), ze względu na brak wydzielenia ruchu samochodowego / rowerowego / pieszego
		Wskaźniki rezultatu: - budowa chodników [a] - modernizacja chodników [a] - budowa jezdni [a] - remont i modernizacja jezdni [a]	0 0 0 0	min. 19,0a min. 31,0a min. 31,0a min. 44,0a	- Protokoły odbioru robót budowlanych, geodezyjna inwentaryzacja powykonawcza, faktury - monitoring powykonawczy, ankiety	wzmoczone ryzyko zdarzeń drogowych - brak poprawnie wykształconego systemu ścieżek rowerowych, system dysfunkcyjny, przez co społeczeństwo

						nie ma możliwości bezpiecznego i racjonalnego pokonywania określonych odcinków trasy, co z kolei powoduje częstą zmianę środków komunikacji
P.032	<p><i>Droga rowerowa Objezierze - Sepno</i> [Rozbudowa infrastruktury zwiększającej dostępność obszarów za pośrednictwem alternatywnych, ekologicznych środków transportu indywidualnego: Budowa ścieżki rowerowej wzdłuż drogi biegnącej na północ w kierunku Objezierza i na południe w kierunku Sepna]</p>	Wskaźniki produktu: brak	-	-	-	- niski komfort i jakość życia związana z (często natężonym) ruchem ulicznym (hałas, zanieczyszczenia), ze względu na brak wydzielenia ruchu samochodowego / rowerowego / pieszego
		Wskaźniki rezultatu: - długość drogi rowerowej [m], - powierzchnia ciągów pieszo-jezdnych [a],	0 0	min. 850m min. 17a	- Protokoły odbioru robót budowlanych, geodezyjna inwentaryzacja powykonawcza, faktury - monitoring powykonawczy, ankiety	wzmożone ryzyko zdarzeń drogowych - brak poprawnie wykształconego systemu ścieżek rowerowych, system dysfunkcyjny, przez co społeczeństwo nie ma możliwości bezpiecznego i racjonalnego pokonywania określonych odcinków trasy, co z kolei powoduje częstą zmianę środków komunikacji



P.033	Budowa chodników i remont jezdni wszystkich dróg gminnych (1) oraz opcjonalnie budowa chodników przy drogach powiatowych (1) zlokalizowanych w podobszarze rewitalizacji [Poprawa jakości przestrzeni komunikacji pieszej i dostępu do infrastruktury transportowej]	Wskaźniki produktu: brak	-	-	-	- niski komfort i jakość życia związana z (często natężonym) ruchem ulicznym (hałas, zanieczyszczenia), ze względu na brak wydzieleni ruchu samochodowego / rowerowego / pieszego wzmożone ryzyko zdarzeń drogowych - brak poprawnie wykształconego systemu ścieżek rowerowych, system dysfunkcyjny, przez co społeczeństwo nie ma możliwości bezpiecznego i racjonalnego pokonywania określonych odcinków trasy, co z kolei powoduje częstą zmianę środków komunikacji
		Wskaźniki rezultatu: - budowa chodników [a] - modernizacja chodników [a] - budowa jezdni [a] - remont i modernizacja jezdni [a]	0 0 0 0	min. 19,0a min. 29,0a min. 31,0a min. 42,0a	- Protokoły odbioru robót budowlanych, geodezyjna inwentaryzacja powykonawcza, faktury - monitoring powykonawczy, ankiety	
P.034	Budowa zintegrowanego węzła przesiadkowego w Wargowie [Poprawa jakości komunikacji i dostępności miejsc pracy, usług i zamieszkania (wzajemna)]	Wskaźniki produktu: - liczba urządzeń terenowych służących społeczności lokalnej [szt.] - liczba miejsc postojowych [szt.]	0 0	min. 10 szt. min. 25 szt.	Protokoły odbioru robót budowlanych, geodezyjna inwentaryzacja powykonawcza, faktury	- brak poprawnie wykształconego systemu komunikacji publicznej, z możliwością pozostawienia własnego środka komunikacji (samochód, rower) z możliwością kontynuowania podróży
		Wskaźniki rezultatu: - powierzchnia ciągów pieszo-jezdnych, w	0 0	min. 50a min. 10a	- Protokoły odbioru robót	

		tym rowerowych [a], - budowa jezdni [a] - zagospodarowanie obszaru [a] - dzienna średnia liczba użytkowników przestrzeni [os./dzień]	0 0	min. 120a min. 60 os/dzień	budowlanych, geodezyjna inventaryzacja powykonawcza, faktury - monitoring powykonawczy, ankiety	koleją
P.035	Gminny punkt opieki zdrowotnej w Wargowie [Poprawa obsługi w zakresie opieki zdrowotnej mieszkańców]	Wskaźniki produktu: brak	-	-	-	- duża liczba osób wykluczonych i zagrożonych wykluczeniem, które potrzebują wsparcia - potrzeba zapewnienia opieki medycznej „na miejscu” osobom o ograniczonej mobilności, bez konieczności dojazdu do ośrodków medycznych poza wsią
		Wskaźniki rezultatu: - przyrost powierzchni przeznaczonej na opiekę zdrowotną [m <sup>2</sup> ], - całkowity przyrost powierzchni przeznaczonej na opiekę zdrowotną w Gminie [m <sup>2</sup> ] - ilość użytkowników na rok – konsultacje [os./rok] - ilość użytkowników na rok – zabiegi lub terapie indywidualne [os./rok] - ilość uczestników szkoleń [os/rok]	0 0 0 0 0	min. 100 m <sup>2</sup> min. +100 m <sup>2</sup> min. 80 os./rok min. 40 os/rok min. 120 os./rok	- Protokoły odbioru robót budowlanych, geodezyjna inventaryzacja powykonawcza, faktury - monitoring powykonawczy, ankiety	
P.036	Park wiejski w Wargowie [Poprawa dostępności przestrzeni rekreacyjnych, kulturalnych i integracji społecznej: Zagospodarowanie terenu pod park wiejski z centralnym placem i	Wskaźniki produktu: - liczba urzędzeń terenowych służących społeczności lokalnej [szt.]	0	10 szt.	Protokoły odbioru robót budowlanych, geodezyjna inventaryzacja powykonawcza, faktury	- niedostateczna liczba działań integrujących społeczność obszaru rewitalizacji - ograniczona oferta działań skierowanych do mieszkańców obszaru rewitalizacji a dotyczących spędzania wolnego czasu
		Wskaźniki rezultatu: - zagospodarowanie obszaru [a] - roczna liczba użytkowników przestrzeni	0 0	min. 40a min. 350 os./rok	- Protokoły odbioru robót budowlanych,	

	małą architekturą poprzedzone wykupem przez Gminę części dz. nr ewid. 209/4 w Wargowie (teren pomiędzy zbiornikiem wodnym a drogą powiatową)] (1) lub wariantowo również teren części bądź całości dz. nr ewid. 207/3 w Wargowie z przeznaczeniem sportowo-rekreacyjnym (2)	[os./rok]			geodezyjna inwentaryzacja powykonawcza, faktury - monitoring powykonawczy, ankiety	- konieczność zapewnienia możliwości rekreacji i wypoczynku mieszkańcom wsi
P.037	Szkolenie z prowadzenia gospodarstwa agroturystycznego	Wskaźniki produktu: - liczba stworzonych projektów własnej działalności gospodarczej [szt.] - liczba wdrożonych projektów działalności gospodarczej lub jej usprawnienia [szt.]	0 0	10 szt. 1 szt.	dokumentacja szkolenia, monitoring powykonawczy, ankiety	- duża liczba osób nie mających wiedzy w problematyce prowadzenia agroturystyki, a mająca chęć i możliwość jej prowadzenia w celu wpierania materialnego rodziny
		Wskaźniki rezultatu: - liczba uczestników kursu [os.] - liczba absolwentów kursu (zdobywanie umiejętności) [os.] - wskaźnik liczby absolwentów do liczby uczestników - wskaźnik efektywności wyrażony stosunkiem ilości wdrożonych projektów do ilości absolwentów kursu	0 0 0 0 0	min. 32 osoby min. 24 osoby min. 0,75 min. 0,03	Listy obecności, rejestr działalności gospodarczej (ewidencja), monitoring powykonawczy, ankiety	

P.038	<p><i>Rewitalizacja ulicy Miłowody</i> [Poprawa dostępności placówek edukacyjnych oraz terenów rekreacyjnych dla osób niepełnosprawnych, w tym dzieci oraz wzmocnienie tożsamości lokalnej przez rewitalizację elementów dziedzictwa: Poszerzenie ul. Miłowody – budowa chodników i remont jezdni z dostosowaniem do osób niepełnosprawnych w tym z realizacją zatoki drogowej dla niepełnosprawnych]</p>	<p>Wskaźniki produktu: - realizacja zatoki dla os. niepełnosprawnych [szt.]</p>	0	1	<p>Protokoły odbioru robót budowlanych, geodezyjna inwentaryzacja powykonawcza, faktury</p>	<p>- niski komfort i jakość życia związana z (często natężonym) ruchem ulicznym (hałas, zanieczyszczenia), ze względu na brak wydzieleń ruchu samochodowego / rowerowego / pieszego wzmózone ryzyko zdarzeń drogowych - brak poprawnie wykształconego systemu ścieżek rowerowych, system dysfunkcyjny, przez co społeczeństwo nie ma możliwości bezpiecznego i racjonalnego pokonywania określonych odcinków trasy, co z kolei powoduje częstą zmianę środków komunikacji</p>
		<p>Wskaźniki rezultatu: - budowa chodników [a] - modernizacja chodników [a] - budowa jezdni [a] - remont i modernizacja jezdni [a]</p>	0 0 0 0	min. 13,0a min. 0,5a min. 13,0a min. 12,0a	<p>- Protokoły odbioru robót budowlanych, geodezyjna inwentaryzacja powykonawcza, faktury - monitoring powykonawczy, ankiety</p>	
P.039	<p>Organizacja w Zespole Szkół Specjalnych (budynek szkoły i teren przyległy) cyklicznych imprez o charakterze kulturalnym i sportowym dla dzieci i młodzieży</p>	<p>Wskaźniki produktu: - ilość zorganizowanych imprez [szt.]</p>	0	5 szt.	Ankiety, faktury	<p>- niedostateczna liczba działań integrujących społeczność obszaru rewitalizacji - niedostateczny poziom dostępu do oferty kulturalnej - ograniczona oferta działań skierowanych do</p>
		<p>Wskaźniki rezultatu: brak</p>	-	-	-	

						mieszkańców obszaru rewitalizacji a dotyczących spędzania wolnego czasu
P.040	Rewitalizacja zespołu dworsko-parkowego w Kowanówku [Rozbudowa potencjału edukacyjnego, rekreacyjnego i integracji społecznej Gminy]	Wskaźniki produktu: - ilość elementów wyposażenia ścieżki edukacyjnej [szt.]	0	12 szt.	Protokoły odbioru robót budowlanych, geodezyjna inwentaryzacja powykonawcza, faktury	- niedostateczna liczba działań integrujących społeczność obszaru rewitalizacji
		Wskaźniki rezultatu: - rewitalizacja obszaru parkowego – areał [a] - ilość użytkowników ścieżki [os./rok]	0 0	min. 110a min. 300 os./rok	- Protokoły odbioru robót budowlanych, geodezyjna inwentaryzacja powykonawcza, faktury - monitoring powykonawczy, ankiety	- niszczenie zabytkowego budynku i terenu przyległego stanowiącego część tożsamości mieszkańców gminy
P.041	Rewitalizacja zespołu parkowo-pałacowego w Rożnowie [Rozbudowa potencjału edukacyjnego, rekreacyjnego i integracji społecznej Gminy: Uporządkowanie i udostępnienie terenu zespołu parkowo-pałacowego wraz ze	Wskaźniki produktu: - ilość elementów wyposażenia ścieżki edukacyjnej [szt.]	0	12 szt.	Protokoły odbioru robót budowlanych, geodezyjna inwentaryzacja powykonawcza, faktury	- ograniczona oferta działań skierowanych do mieszkańców obszaru rewitalizacji a dotyczących spędzania wolnego czasu
		Wskaźniki rezultatu: - rewitalizacja obszaru parkowego – areał [a] - ilość użytkowników ścieżki [os./rok]	0 0	min. 110a min. 250 os./rok	- Protokoły odbioru robót budowlanych, geodezyjna	- niszczenie zabytkowego budynku i terenu przyległego stanowiącego część

	stworzeniem ścieżki edukacyjnej]				inwentaryzacja powykonawcza, faktury - monitoring powykonawczy, ankiety	tożsamości mieszkańców gminy
P.042	<i>Rewitalizacja terenu przykościelnego w Rożnowie</i> [Poprawa dostępności przestrzeni rekreacyjnych i integracji społecznej: Rewitalizacja i uporządkowanie zieleni, modernizacja alejek, realizacja małej architektury oraz realizacja infrastruktury technicznej]	Wskaźniki produktu: - ilość elementów wyposażenia terenu [szt.]	0	6 szt.	Protokoły odbioru robót budowlanych, geodezyjna inwentaryzacja powykonawcza, faktury	- niedostateczna liczba działań integrujących społeczność obszaru rewitalizacji - konieczność zapewnienia możliwości integracji mieszkańców wsi, wykreowania przestrzeni – miejsca spotkań
		Wskaźniki rezultatu: - rewitalizacja obszaru przykościelnego – areal [a]	0	min. 12a	- Protokoły odbioru robót budowlanych, geodezyjna inwentaryzacja powykonawcza, faktury	

Tab. 38. Lista ewaluacji, wartości bazowych oraz docelowych, a także sposobu monitorowania i mierzenia wskaźników dla planowanych przedsięwzięć rewitalizacyjnych warunkowanych realizacją przedsięwzięć ponadlokalnych – przedsięwzięcia uzupełniające specjalne.

Kod	Tytuł	Wskaźnik ewaluacyjny	Wartość bazowa	Wartość docelowa	Sposób monitorowania i mierzenia wskaźników	Uzasadnienie
R.001	Most Zachodni [Wykształcenie powiązania przestrzennego umożliwiającego połączenie brzegów Warty – przeprawa z części północnej na przedłużeniu ul. Wodnej w Obornikach, z nadbrzeżem południowym (zadanie połączone dla podobszaru rewitalizacji 2 i 5)]	Wskaźniki produktu: - ilość przepraw mostowych [szt.]	0	1 szt.	Protokoły odbioru robót budowlanych, geodezyjna inwentaryzacja powykonawcza, faktury	- niewydolność układu drogowego w centrum miasta Oborniki, w tym istniejących przejazdów mostowych - wysoki poziom zanieczyszczenia środowiska w centrum miasta – przebieg drogi krajowej, która dodatkowo generuje ruch tranzytowy
		Wskaźniki rezultatu: - powierzchnia ciągów pieszo-jezdnych [a], - budowa jezdni [a] - zagospodarowanie obszaru [ha]	0 0 0	min. 40,0a min. 70,0a min. 18,0ha	- Protokoły odbioru robót budowlanych, geodezyjna inwentaryzacja powykonawcza, faktury	- niski komfort i jakość życia związana z natężonym ruchem ulicznym (hałas, zanieczyszczenia, wzmożone ryzyko zdarzeń drogowych)
R.002	Port im. księcia Bolesława Pobożnego [Reaktywacja portu rzeczno – transport i turystyka]	Wskaźniki produktu: - ilość nowych portów [szt.] - liczba urządzeń terenowych służących społeczności lokalnej [szt.]	0 0	1 szt. 60 szt.	Protokoły odbioru robót budowlanych, geodezyjna inwentaryzacja powykonawcza, faktury	- konieczność podniesienia znaczenia i funkcji reprezentacyjnej miasta Oborniki - potrzeba zwiększenia szans regionu z wykorzystaniem nowych środków komunikacji i
		Wskaźniki rezultatu: - zagospodarowanie obszaru [ha]	0 0	min. 40,0ha min. 80 os./dzień	- Protokoły odbioru robót budowlanych,	

		- dzienna średnia liczba użytkowników przestrzeni [os./dzień] - ilość obsługiwanych jednostek wodnych [szt.]	0 0	min. 2 szt.	geodezyjna inwentaryzacja powykonawcza, faktury, monitoring powykonawczy, cykliczny pomiar ruchu kołowego i wodnego	transportu oraz dostarczenia lokalnej społeczności możliwości zatrudnienia w porcie i obiektach mu towarzyszących jak i zapewnienia miejsca integracji społecznej
R.003	Most Wroniecki [Realizacja przeprawy przez Wartę – reaktywacja promu wodnego lub budowa mostu]	Wskaźniki produktu: - ilość przepraw mostowych [szt.] lub ilość nowych promów [szt.] - liczba urządzeń terenowych służących społeczności lokalnej [szt.]	0 0	1 szt. 12 szt.	Protokoły odbioru robót budowlanych, geodezyjna inwentaryzacja powykonawcza, faktury	- brak przeprawy rzecznej komunikującej w zachodniej części gminy tereny położone po północnej i południowej stronie rz. Warty – brak połączenia umożliwiające integrację społeczną i relacje funkcjonalno-przestrzenne
		Wskaźniki rezultatu: - powierzchnia ciągów pieszo-jezdnych [a], - budowa jezdni [a] - zagospodarowanie obszaru [ha] - dzienna średnia liczba użytkowników przestrzeni [os./dzień]	0 0 0 0	min. 40,0a min. 40,0a min. 14,0ha min. 30 os./dzień	- Protokoły odbioru robót budowlanych, geodezyjna inwentaryzacja powykonawcza, faktury	



Tab. 39. Lista ewaluacji, wartości bazowych oraz docelowych, a także sposobu monitorowania i mierzenia wskaźników dla planowanych przedsięwzięć rewitalizacyjnych kontynuowanych

Kod	Tytuł	Wskaźnik ewaluacyjny	Wartość bazowa	Wartość docelowa	Sposób monitorowania i mierzenia wskaźników	Uzasadnienie
E.001	Kąpielisko etap II [Poprawa dostępności i jakości infrastruktury sportowo-rekreacyjnej i jej rozbudowa: Zagospodarowanie kąpieliska (Żwirki) w Obornikach – II etap]	Wskaźniki produktu: - liczba urządzeń terenowych służących społeczności lokalnej [szt.]	0	12 szt.	Protokoły odbioru robót budowlanych, geodezyjna inwentaryzacja powykonawcza, faktury	- niedostateczna liczba działań integrujących społeczność obszaru rewitalizacji  - ograniczona oferta działań skierowanych do mieszkańców obszaru rewitalizacji a dotyczących spędzania wolnego czasu
		Wskaźniki rezultatu: - zagospodarowanie obszaru [a] - dzienna średnia liczba użytkowników przestrzeni [os./dzień] w sezonie	0 0	min. 30a min. 30 os./dzień	- Protokoły odbioru robót budowlanych, geodezyjna inwentaryzacja powykonawcza, faktury - monitoring powykonawczy, ankiety	- duże natężenie ruchu turystycznego oraz brak świadomości ekologicznej turystów powoduje degradację terenu, zanieczyszczenie oraz wydeptywanie istniejącej zieleni
E.002	Łazienki Obornickie etap II, [Poprawa dostępności i jakości infrastruktury sportowo-	Wskaźniki produktu: - liczba urządzeń terenowych służących społeczności lokalnej [szt.]	0	10 szt.	Protokoły odbioru robót budowlanych, geodezyjna inwentaryzacja powykonawcza, faktury	- niedostateczna liczba działań integrujących społeczność obszaru rewitalizacji  - ograniczona oferta

	rekreacyjnej i jej rozbudowa: Zagospodarowanie terenu rekreacyjnego w obrębie doliny rzeki Welny; II etap]	Wskaźniki rezultatu: - zagospodarowanie obszaru [a] - dzienna średnia liczba użytkowników przestrzeni [os./dzień] w sezonie	0 0	min. 25a min. 20 os./dzień	- Protokoły odbioru robót budowlanych, geodezyjna inwentaryzacja powykonawcza, faktury - monitoring powykonawczy, ankiety	działań skierowanych do mieszkańców obszaru rewitalizacji a dotyczących spędzania wolnego czasu
E.003	Modernizacja ulic Dobrzyckiego oraz Żwirki i Wigury [Poprawa jakości przestrzeni oraz obsługi komunikacyjnej, zwiększenie dostępności obszarów mieszkaniowych, usługowych i miejsc pracy]	Wskaźniki produktu: brak	-	-	-	- niski komfort i jakość życia związana z (często natężonym) ruchem ulicznym (hałas, zanieczyszczenia), ze względu na brak wydzieli ruchu samochodowego / rowerowego / pieszego wzmoczone ryzyko zdarzeń drogowych  - brak poprawnie wykształconego systemu ścieżek rowerowych, system dysfunkcyjny, przez co społeczeństwo nie ma możliwości bezpiecznego i racjonalnego pokonywania określonych odcinków trasy, co z kolei powoduje częstą zmianę środków komunikacji
		Wskaźniki rezultatu: - budowa chodników [a] - modernizacja chodników [a] - budowa jezdni [a] - remont i modernizacja jezdni [a]	0 0 0 0	min. 2,0a min. 10,0a min. 2,0a min. 14,0a	- Protokoły odbioru robót budowlanych, geodezyjna inwentaryzacja powykonawcza, faktury - monitoring powykonawczy, ankiety	

E.004	Budowa ścieżki pieszo – rowerowej wzdłuż ulicy Objezierskiej poza podobszarem R.6 jako kontynuacja LPR [Rozbudowa infrastruktury zwiększającej dostępność obszarów za pośrednictwem alternatywnych, ekologicznych środków transportu indywidualnego]	Wskaźniki produktu: brak	-	-	-	- niski komfort i jakość życia związana z (często natężonym) ruchem ulicznym (hałas, zanieczyszczenia), ze względu na brak wydzielenia ruchu samochodowego / rowerowego / pieszego wzmoczone ryzyko zdarzeń drogowych
		Wskaźniki rezultatu: - długość drogi rowerowej [m], - powierzchnia ciągów pieszo-jezdnych [a]	0 0	min. 600m min. 15,0a	- Protokoły odbioru robót budowlanych, geodezyjna inwentaryzacja powykonawcza, faktury - monitoring powykonawczy, ankiety	- brak poprawnie wykształconego systemu ścieżek rowerowych, system dysfunkcyjny, przez co społeczeństwo nie ma możliwości bezpiecznego i racjonalnego pokonywania określonych odcinków trasy, co z kolei powoduje częstą zmianę środków komunikacji
E.005	Prace remontowe w mieszkaniowym zasobie komunalnym [Poprawa jakości środowiska mieszkaniowego ze zwiększeniem dostępności dla osób]	Wskaźniki produktu: - liczba mieszkań/lokalizacji zmodernizowanych [szt.] - liczba mieszkań/lokalizacji z poprawionym dostępem (dla os. niepełnosprawnych) [szt.]	0 0	120 szt. 5 szt.	Protokoły odbioru robót budowlanych, geodezyjna inwentaryzacja powykonawcza, faktury	Potrzeba modernizacji budynków ze względu na: - przestarzałe technologie zastosowane w danym budynku; - duże koszty eksploatacji; - dotychczasową niską efektywność energetyczną budynku sprzyjającą zanieczyszczeniu środowiska – emisji gazów
		Wskaźniki rezultatu: - zagospodarowanie obszaru [a]	0	min. 250a	- Protokoły odbioru robót budowlanych,	

	niepełnosprawnych]				geodezyjna inwentaryzacja powykonawcza, faktury - monitoring powykonawczy, ankiety	cieplarnianych do atmosfery i zjawisku niskiej emisji - brak dostosowania do osób niepełnosprawnych Ponadto, na terenie rewitalizacji występuje stosunkowo wysoki odsetek osób starszych i niepełnosprawnych, które mają utrudniony dostęp do podstawowych usług
E.006	Poszerzenie oferty kompleksu sportowo – rekreacyjnego [Rozbudowa infrastruktury rekreacyjnej i sportowej oraz aktywizacji ruchowej mieszkańców Gminy]	Wskaźniki produktu: - liczba urządzeń terenowych służących społeczności lokalnej [szt.]	0	16 szt.	Protokoły odbioru robót budowlanych, geodezyjna inwentaryzacja powykonawcza, faktury	- niedostateczna liczba działań integrujących społeczność obszaru rewitalizacji
		Wskaźniki rezultatu: - zagospodarowanie obszaru [a] - ilość korzystających z urządzonej przestrzeni [os./rok]	0 0	min. 25a min. 1500 os./rok	- Protokoły odbioru robót budowlanych, geodezyjna inwentaryzacja powykonawcza, faktury - monitoring powykonawczy, ankiety	- ograniczona oferta działań skierowanych do mieszkańców obszaru rewitalizacji a dotyczących spędzania wolnego czasu

E.007	Zagospodarowanie terenu wokół budynku biblioteki [Poprawa jakości przestrzeni kulturalnych, rekreacyjnych i integracji społecznej]	Wskaźniki produktu: brak	-	-	-	- niedostateczna liczba działań integrujących społeczność obszaru rewitalizacji  - niedostateczny poziom dostępu do oferty kulturalnej
		Wskaźniki rezultatu: - zagospodarowanie terenu przy bibliotece [a] - ilość użytkowników na rok [os./rok]	0 0	min. 10,0a min. 400 os./rok	- Protokoły odbioru robót budowlanych, geodezyjna inwentaryzacja powykonawcza, faktury - monitoring powykonawczy, ankiety	
E.008	Modernizacja piętra biblioteki publicznej oraz zakup wyposażenia. [Poprawa jakości przestrzeni kulturalnych i integracji społecznej]	Wskaźniki produktu: - ilość wolumenów lub ekwiwalentu dostępnych w bibliotece [szt.] - ilość stanowisk komputerowych do korzystania przez użytkowników biblioteki [szt.]	0 0	min. 1000 szt. min. 8 szt.	- Protokoły odbioru, faktury	Potrzeba modernizacji ze względu na: - przestarzałe technologie zastosowane w budynku; - duże koszty eksploatacji; - zły stan techniczny i wizualny  - niedostateczna liczba działań integrujących społeczność obszaru rewitalizacji
		Wskaźniki rezultatu: - całkowity przyrost powierzchni zwiększającej potencjał edukacyjno-kulturalny Gminy [m <sup>2</sup> ] - ilość użytkowników na rok [os./rok]	0 0	min. 10,0a min. 400 os./rok	- Protokoły odbioru robót budowlanych, geodezyjna inwentaryzacja powykonawcza, faktury - monitoring powykonawczy, ankiety	
E.009	Przebudowa i adaptacja pomieszczeń piwnicznych na cele działalności	Wskaźniki produktu: - ilość wolumenów lub ekwiwalentu dostępnych w bibliotece [szt.] - ilość stanowisk komputerowych do korzystania przez użytkowników biblioteki [szt.]	0 0	min. 1800 szt. min. 6 szt.	- Protokoły odbioru, faktury	Potrzeba modernizacji ze względu na: - przestarzałe technologie zastosowane w budynku; - duże koszty eksploatacji;

	biblioteki publicznej [Poprawa dostępności przestrzeni kulturalnych i integracji społecznej]	Wskaźniki rezultatu: - przyrost powierzchni edukacyjno-kulturalnej udostępnionej dzieciom i młodzieży [m <sup>2</sup> ],	0	min. 220 m <sup>2</sup>	- Protokoły odbioru robót budowlanych, geodezyjna inwentaryzacja powykonawcza, faktury - monitoring powykonawczy, ankiety	- zły stan techniczny i wizualny  - niedostateczna liczba działań integrujących społeczność obszaru rewitalizacji  - niedostateczny poziom dostępu do oferty kulturalnej
E.010	Budowa parkingu osiedlowego [Poprawa jakości przestrzeni oraz obsługi komunikacyjnej, zwiększenie dostępności terenów zamieszkania]	Wskaźniki produktu: brak	-	-	-	- niewystarczająca ilość miejsc parkingowych w stosunku do zapotrzebowania powodująca degradację zieleni poprzez parkowanie na terenach niedozwolonych oraz powodując zagrożenie zdrowia i życia poprzez lokalizację pojazdów w sposób naruszający zasady bezpieczeństwa drogowego
		Wskaźniki rezultatu: - budowa chodników [a] - modernizacja chodników [a] - budowa jezdni [a] - remont i modernizacja jezdni [a]	0 0 0 0	min. 2,0a min. 10,0a min. 2,0a min. 14,0a	- Protokoły odbioru robót budowlanych, geodezyjna inwentaryzacja powykonawcza, faktury - monitoring powykonawczy, ankiety	

E.011	Budowa Osiedlowego Centrum Rekreacji [Poprawa dostępności przestrzeni rekreacyjnych i integracji społecznej]	Wskaźniki produktu: - liczba urządzeń terenowych służących społeczności lokalnej [szt.]	0	10 szt.	Protokoły odbioru robót budowlanych, geodezyjna inwentaryzacja powykonawcza, faktury	- niedostateczna liczba działań integrujących społeczność obszaru rewitalizacji
		Wskaźniki rezultatu: - zagospodarowanie obszaru [a] - ilość korzystających z urządzonej przestrzeni [os./rok]	0 0	min. 8a min. 300 os./rok	- Protokoły odbioru robót budowlanych, geodezyjna inwentaryzacja powykonawcza, faktury - monitoring powykonawczy, ankiety	- ograniczona oferta działań skierowanych do mieszkańców obszaru rewitalizacji a dotyczących spędzania wolnego czasu
E.012	Remont i rozbudowa Szpitala Powiatowego Obornikach [Poprawa obsługi w zakresie opieki zdrowotnej mieszkańców]	Wskaźniki produktu: brak	-	-	-	Potrzeba modernizacji budynku ze względu na: - przestarzałe technologie zastosowane w budynku; - duże koszty eksploatacji; - dotychczasową niską efektywność energetyczną budynku sprzyjającą zanieczyszczeniu środowiska – emisji gazów cieplarnianych do atmosfery i zjawisku niskiej emisji - zły stan techniczny i wizualny - brak dostosowania do osób niepełnosprawnych
		Wskaźniki rezultatu: - powierzchnia poddana remontowi [m <sup>2</sup> ], - powierzchnia dodanej substancji budowlanej [m <sup>2</sup> ], - redukcja w użytkowaniu energii [kWh/m <sup>2</sup> /rok], - zwiększenie ilości obsługiwanych pacjentów [os./rok]	0 0 0 0	min. 2000 m <sup>2</sup> min. 600 m <sup>2</sup> min. -15 kWh/m <sup>2</sup> /rok min. +100 os./rok	- Protokoły odbioru robót budowlanych, geodezyjna inwentaryzacja powykonawcza, faktury - monitoring powykonawczy, ankiety	

E.013	Remont i termomodernizacja budynku LO w Obornikach wraz z pokryciem dachowym [Poprawa jakości infrastruktury kulturalnej oraz edukacyjnej]	Wskaźniki produktu: brak	-	-	-	Potrzeba modernizacji budynku ze względu na: - przestarzałe technologie zastosowane w budynku; - duże koszty eksploatacji; - dotychczasową niską efektywność energetyczną budynku sprzyjającą zanieczyszczeniu środowiska – emisji gazów cieplarnianych do atmosfery i zjawisku niskiej emisji - zły stan techniczny i wizualny - brak dostosowania do osób niepełnosprawnych  - niedostateczna liczba działań integrujących społeczność obszaru rewitalizacji
		Wskaźniki rezultatu: - powierzchnia poddana termomodernizacji [m <sup>2</sup> ], - powierzchnia dachu poddanego remontowi [m <sup>2</sup> ], - redukcja w użytkowaniu energii [kWh/m <sup>2</sup> /rok],	0 0 0	min. 2000 m <sup>2</sup> min. 1000 m <sup>2</sup> min. -15 kWh/m <sup>2</sup> /rok	- - -	
E.014	Modernizacja świetlicy [Poprawa jakości infrastruktury kulturalnej oraz edukacyjnej, także przestrzeni integracji społecznej]	Wskaźniki produktu: brak	-	-	-	Potrzeba modernizacji budynku ze względu na: - przestarzałe technologie zastosowane w budynku; - duże koszty eksploatacji; - dotychczasową niską efektywność energetyczną budynku sprzyjającą zanieczyszczeniu środowiska – emisji gazów cieplarnianych do atmosfery i zjawisku niskiej emisji
		Wskaźniki rezultatu: - przyrost powierzchni edukacyjno-kulturalnej udostępnionej dzieciom i młodzieży [m <sup>2</sup> ], - całkowity przyrost powierzchni zwiększającej potencjał edukacyjno-kulturalny Gminy [m <sup>2</sup> ] - zagospodarowanie terenu przy świetlicy [a] - ilość użytkowników na rok [os./rok]	0 0 0	min. 250 m <sup>2</sup> min. +250 m <sup>2</sup> min. 4,0a min. 200 os./rok	- - -	



					ankiety	emisji - zły stan techniczny i wizualny - brak dostosowania do osób niepełnosprawnych  - niedostateczna liczba działań integrujących społeczność obszaru rewitalizacji  - niedostateczny poziom dostępu do oferty kulturalnej
E.015	Termomodernizacja budynku parafialnego [Poprawa ochrony dziedzictwa historycznego i tożsamości lokalnej]	Wskaźniki produktu: brak	-	-	-	Potrzeba modernizacji budynku ze względu na: - przestarzałe technologie zastosowane w budynku; - duże koszty eksploatacji; - dotychczasową niską efektywność energetyczną budynku sprzyjającą zanieczyszczeniu środowiska – emisji gazów cieplarnianych do atmosfery i zjawisku niskiej emisji - zły stan techniczny i wizualny
		Wskaźniki rezultatu: - powierzchnia poddana termomodernizacji [m <sup>2</sup> ], - redukcja w użytkowaniu energii [kWh/m <sup>2</sup> /rok],	0 0	min. 600 m <sup>2</sup> min. -12 kWh/m <sup>2</sup> /rok	- Protokoły odbioru robót budowlanych, geodezyjna inwentaryzacja powykonawcza, faktury - monitoring powykonawczy, ankiety	
E.016	Renowacja Kościoła Św. Józefa Oblubieńca NMP [Poprawa ochrony	Wskaźniki produktu: - ilość odnowionych obiektów dziedzictwa historycznego [szt. lub kpl.]	0	1	Protokoły odbioru robót budowlanych, geodezyjna	- niszczenie zabytkowego budynku stanowiącego część tożsamości mieszkańców gminy

	dziedzictwa historycznego i tożsamości lokalnej]				inwentaryzacja powykonawcza, faktury	- potrzeba poprawy estetyki przestrzeni publicznej w obszarze rewitalizacji
		Wskaźniki rezultatu: - powierzchnia poddana renowacji [m <sup>2</sup> ],	0	min. 800 m <sup>2</sup>	- Protokoły odbioru robót budowlanych, geodezyjna inwentaryzacja powykonawcza, faktury - monitoring powykonawczy, ankiety	
E.017	Wymiana posadzki w Kościele Najświętszej Marii Panny Wniebowziętej [Poprawa ochrony dziedzictwa historycznego i tożsamości lokalnej]	Wskaźniki produktu: brak	-	-	-	- niszczenie zabytkowego budynku stanowiącego część tożsamości mieszkańców gminy
		Wskaźniki rezultatu: - powierzchnia posadzki poddana renowacji [m <sup>2</sup> ],	0	min. 500 m <sup>2</sup>	- Protokoły odbioru robót budowlanych, geodezyjna inwentaryzacja powykonawcza, faktury	
E.018	Termomodernizacja wraz z remontem dachów budynków parafialnych [Poprawa ochrony dziedzictwa historycznego i tożsamości lokalnej]	Wskaźniki produktu: brak	-	-	-	Potrzeba modernizacji budynków ze względu na: - przestarzałe technologie zastosowane w budynkach; - duże koszty eksploatacji; - dotychczasową niską efektywność energetyczną budynków sprzyjającą zanieczyszczeniu środowiska – emisji gazów
		Wskaźniki rezultatu: - powierzchnia poddana termomodernizacji [m <sup>2</sup> ], - powierzchnia wyremontowanych dachów/połąci dachowych [m <sup>2</sup> ], - redukcja w użytkowaniu energii [kWh/m <sup>2</sup> /rok],	0 0 0	min. 16000 m <sup>2</sup> min. 800 m <sup>2</sup> min. -10 kWh/m <sup>2</sup> /rok	- Protokoły odbioru robót budowlanych, geodezyjna inwentaryzacja powykonawcza, faktury - monitoring	

					powykonawczy, ankiety	cieplarnianych do atmosfery i zjawisku niskiej emisji - zły stan techniczny i wizualny
E.019	Renowacja organów w Kościele Najświętszej Marii Panny Wniebowziętej [Poprawa ochrony dziedzictwa historycznego i tożsamości lokalnej]	Wskaźniki produktu: brak	-	-	-	- niszczenie elementów wyposażenia zabytkowego budynku stanowiącego część tożsamości mieszkańców gminy
		Wskaźniki rezultatu: - renowacja organów [T/N – log.]	0	1	- Protokoły odbioru robót budowlanych, geodezyjna inwentaryzacja powykonawcza, faktury	
E.020	Kompleks handlowo – usługowy wraz z terenem spacerowo – wypoczynkowym usytuowanym przy ujściu rzeki Warty do Warty [Poprawa dostępności przestrzeni rekreacyjnych i integracji społecznej]	Wskaźniki produktu: - liczba urządzeń terenowych służących społeczności lokalnej [szt.]	0	12 szt.	Protokoły odbioru robót budowlanych, geodezyjna inwentaryzacja powykonawcza, faktury	- niedostateczna liczba działań integrujących społeczność obszaru rewitalizacji  - ograniczona oferta działań skierowanych do mieszkańców obszaru rewitalizacji a dotyczących spędzania wolnego czasu
		Wskaźniki rezultatu: - przyrost powierzchni usługowej obsługującej podobszar rewitalizacji [m <sup>2</sup> ] - zagospodarowanie obszaru [a] - ilość korzystających z urządzonej przestrzeni [os./rok]	0 0 0	min. 360 m <sup>2</sup> min. 120a min. 1500 os./rok	- Protokoły odbioru robót budowlanych, geodezyjna inwentaryzacja powykonawcza, faktury - monitoring powykonawczy, ankiety	

E.021	Rewitalizacja kompleksu budynków użytkowanych historycznie jako młyn zbożowy (Młyn Dahlmanna) w Obornikach wraz z zagospodarowaniem przestrzeni przyległych [Poprawa ochrony dziedzictwa historycznego i tożsamości lokalnej, potencjału edukacyjnego i kulturalnego Gminy w powiązaniu z rozwojem miejsc pracy]	Wskaźniki produktu: - liczba budynków (w tym poszczególnych pomieszczeń o odmiennych funkcjach) służących społeczności lokalnej [szt.] - liczba urządzeń terenowych służących społeczności lokalnej [szt.]	0 0	2 szt. 6 szt.	Protokoły odbioru robót budowlanych, geodezyjna inwentaryzacja powykonawcza, faktury	- niedostateczna liczba działań integrujących społeczność obszaru rewitalizacji  - niedostateczny poziom dostępu do oferty kulturalnej
		Wskaźniki rezultatu: - zagospodarowanie obszaru [a] - dzienna średnia liczba użytkowników [os./dzień]	0 0	min. 48a min. 70 os./rok	- Protokoły odbioru robót budowlanych, geodezyjna inwentaryzacja powykonawcza, faktury - monitoring powykonawczy, ankiety	- ograniczona oferta działań skierowanych do mieszkańców obszaru rewitalizacji a dotyczących spędzania wolnego czasu  - niszczenie zabytkowego budynku stanowiącego część tożsamości mieszkańców gminy  - potrzeba poprawy estetyki przestrzeni publicznej w obszarze rewitalizacji
E.022	Rewitalizacja zespołu szpitalnego w Kowanówku [Poprawa obsługi w zakresie opieki zdrowotnej mieszkańców]	Wskaźniki produktu: - liczba urządzeń terenowych służących społeczności lokalnej [szt.]	0	20 szt.	Protokoły odbioru robót budowlanych, geodezyjna inwentaryzacja powykonawcza, faktury	Potrzeba modernizacji budynków ze względu na: - przestarzałe technologie zastosowane w danym budynku; - duże koszty eksploatacji; - dotychczasową niską efektywność energetyczną
		Wskaźniki rezultatu: - budowa chodników [a]	0 0	min. 42,0a min. 55,0a	- Protokoły odbioru robót	budynku sprzyjającą zanieczyszczeniu

		<ul style="list-style-type: none"> <li>- modernizacja chodników [a]</li> <li>- budowa jezdni [a]</li> <li>- remont i modernizacja jezdni [a]</li> <li>- rewitalizacja obszaru parkowego – areal [a]</li> <li>- powierzchnia obiektów rewitalizowanych łącznie [m<sup>2</sup>]</li> </ul>	<p>0</p> <p>0</p> <p>0</p> <p>0</p>	<p>min. 48,0a</p> <p>min. 79,0a</p> <p>min. 180a</p> <p>min. 1200 m<sup>2</sup></p>	<p>budowlanych,</p> <p>geodezyjna</p> <p>inwentaryzacja</p> <p>powykonawcza,</p> <p>faktury</p> <p>- monitoring</p> <p>powykonawczy</p>	<p>środowiska – emisji gazów cieplarnianych do atmosfery i zjawisku niskiej emisji</p> <p>- brak dostosowania do osób niepełnosprawnych</p> <p>Ponadto, na terenie rewitalizacji występuje stosunkowo wysoki odsetek osób starszych i niepełnosprawnych, które mają utrudniony dostęp do podstawowych usług opieki medycznej</p>
E.023	<p>Rewitalizacja zespołu parkowo-pałacowego w Rudkach</p> <p>[Poprawa ochrony dziedzictwa historycznego i tożsamości lokalnej, potencjału edukacyjnego i kulturalnego Gminy w powiązaniu z rozwojem miejsc pracy]</p>	<p>Wskaźniki produktu:</p> <ul style="list-style-type: none"> <li>- liczba budynków (w tym poszczególnych pomieszczeń o odmiennych funkcjach) służących społeczności lokalnej [szt.]</li> <li>- przeprowadzona rewaloryzacja budynków zabytkowych [m<sup>2</sup>]</li> <li>- liczba urządzeń terenowych służących społeczności lokalnej [szt.]</li> </ul>	<p>0</p> <p>0</p> <p>0</p>	<p>2 szt.</p> <p>1500 m<sup>2</sup></p> <p>6 szt.</p>	<p>Protokoły odbioru robót budowlanych,</p> <p>geodezyjna</p> <p>inwentaryzacja</p> <p>powykonawcza,</p> <p>faktury</p>	<ul style="list-style-type: none"> <li>- niedostateczna liczba działań integrujących społeczność obszaru rewitalizacji</li> <li>- niedostateczny poziom dostępu do oferty kulturalnej</li> <li>- brak miejsc pozwalających na aktywizację zawodową mieszkańców Rudek</li> <li>- niszczenie zabytkowego budynku stanowiącego część tożsamości mieszkańców gminy</li> <li>- potrzeba poprawy</li> </ul>
		<p>Wskaźniki rezultatu:</p> <ul style="list-style-type: none"> <li>- zagospodarowanie obszaru [a]</li> <li>- dzienna średnia liczba użytkowników [os./dzień]</li> <li>- liczba wytworzonych miejsc pracy [szt.]</li> <li>- liczba użytkowników – mieszkańców Gminy, korzystająca z obiektu [os./dzień]</li> </ul>	<p>0</p> <p>0</p> <p>0</p> <p>0</p>	<p>min. 250a</p> <p>min. 12 os./dz.</p> <p>min. 10</p> <p>min. 50</p> <p>os./tydz.</p>	<p>- Protokoły odbioru robót budowlanych,</p> <p>geodezyjna</p> <p>inwentaryzacja</p> <p>powykonawcza,</p> <p>faktury</p> <p>- monitoring</p> <p>powykonawczy,</p>	

					ankiety	estetyki przestrzeni publicznej w obszarze rewitalizacji
E.024	Infrastruktura edukacyjno-rekreacyjna przy przeprawie w Kiszewie [Realizacja terenu integracji, rekreacji i edukacji przy przeprawie przez Wartę]	Wskaźniki produktu: - ilość elementów informacyjnych o charakterze edukacyjnym (tablice) [szt.] - liczba urządzeń terenowych służących społeczności lokalnej [szt.]	0 0	min. 5 szt. 10 szt.	Protokoły odbioru robót budowlanych, geodezyjna inwentaryzacja powykonawcza, faktury	- niedostateczna liczba działań integrujących społeczność obszaru rewitalizacji - niedostateczny poziom dostępu do oferty kulturalnej
		Wskaźniki rezultatu: - zagospodarowanie obszaru [a] - dzienna średnia liczba użytkowników [os./dzień]	0 0	min. 48a min. 70 os./rok	- Protokoły odbioru robót budowlanych, geodezyjna inwentaryzacja powykonawcza, faktury - monitoring powykonawczy, ankiety	- ograniczona oferta działań skierowanych do mieszkańców obszaru rewitalizacji a dotyczących spędzania wolnego czasu - brak infrastruktury edukacyjnej - potrzeba wytworzenia miejsca integracji dla mieszkańców obszaru rewitalizacji

## 9.2. System wprowadzania modyfikacji w reakcji na zmiany w otoczeniu programu

Otwarta formuła Gminnego Programu Rewitalizacji przejawia się w zaimplementowanym mechanizmie reakcji na zmiany wymogów prawnych, na pojawianie się nowych problemów środowiskowych, przestrzennych, względnie potrzeby wykreowania nowych projektów. W związku z tym GPR powinien być postrzegany jako dokument przeznaczony do okresowej aktualizacji.

Sytuacje, w których konieczna może być zmiana programu to m.in.:

- 1) Zmiana aktualnych warunków sytuacji społeczno-gospodarczej Gminy;
- 2) Nowo zidentyfikowane potrzeby i oczekiwania mieszkańców obszarów kryzysowych;
- 3) Wzrost bądź spadek poziomu zaangażowania podmiotów lokalnych w planowane działania;
- 4) Konieczność dostosowania działań do możliwości budżetu Gminy oraz dostępności środków zewnętrznych.

W przypadku stwierdzenia konieczności zmian w GPR Burmistrz występować będzie do Rady Miejskiej z wnioskiem o jego zmianę, która z kolei nastąpi w trybie analogicznym do uchwalenia głównego dokumentu.

## **10. Określenie niezbędnych zmian w uchwałach, o których mowa w art. 21 ust. 1 ustawy z dnia 21 czerwca 2001 r. o ochronie praw lokatorów, mieszkaniowym zasobie gminy i o zmianie Kodeksu cywilnego (Dz. U. z 2023 roku, poz. 725);**

Dla terenu Gminy Oborniki obowiązuje uchwała nr XXX/373/13 Rady Miejskiej w Obornikach z dnia 25 lutego 2013 r. w sprawie wieloletniego programu gospodarowania mieszkaniowym zasobem Gminy Oborniki w latach 2013-2017. Z uwagi na fakt, że dokument ten kończy obowiązywać z upływem roku 2017 nie określa się niezbędnych zmian do wykonania w jego treści. Wskazuje się jednak na konieczność uwzględnienia stosownych zapisów wynikających z Gminnego Programu Rewitalizacji Gminy Oborniki na lata 2016 – 2026, w wieloletnim programie gospodarowania mieszkaniowym zasobem Gminy Oborniki, jaki będzie obowiązywał od roku 2018.

## **11. Określenie niezbędnych zmian w uchwale, o której mowa w art. 7 ust. 3;**

Dla terenu Gminy Oborniki została przyjęta uchwała NR XLI//17 z dnia 23 sierpnia 2017 r. w sprawie przyjęcia Regulaminu określającego zasady wyznaczania składu oraz zasady działania Komitetu Rewitalizacji. Projekt uchwały tworzony był równoległe i w koordynacji z projektem Programu Rewitalizacji, w związku z czym nie określa się niezbędnych zmian do wykonania w treści tej uchwały.

## **12. Wskazanie, czy na obszarze rewitalizacji ma zostać ustanowiona Specjalna Strefa Rewitalizacji, o której mowa w art. 25, wraz ze wskazaniem okresu jej obowiązywania;**

Na obszarze rewitalizacji nie przewiduje się wyznaczania Specjalnej Strefy Rewitalizacji, o której mowa w art. 25, w związku z czym nie wskazuje się okresu jej obowiązywania.

### 13. Wskazanie sposobu realizacji gminnego programu rewitalizacji w zakresie planowania i zagospodarowania przestrzennego

#### 13.1. Wskazanie zakresu niezbędnych zmian w studium uwarunkowań i kierunków zagospodarowania przestrzennego gminy

Studium uwarunkowań i kierunków zagospodarowania przestrzennego Gminy Oborniki (SUiKZP) zostało częściowo, w granicach przeprowadzanych zmian, skorelowane z treścią Gminnego Programu Rewitalizacji Gminy Oborniki. Pozostałe zmiany zostaną wprowadzone w kolejnej edycji częściowej lub całościowej studium, Istotą tych zmian jest:

- 1) uwzględnienie zakresu terytorialnego obszarów zdegradowanego i rewitalizacji w zapisach SUiKZP i załącznikach graficznych;
- 2) wyznaczenie zasad zagospodarowania terenu i zabudowy umożliwiających realizację poszczególnych programów rewitalizacji w obszarze rewitalizacji ze szczególnym uwzględnieniem przestrzennych aspektów realizacji GPR, przy czym należy przez to rozumieć możliwość skutecznej realizacji zamierzeń rewitalizacyjnych w aspekcie przestrzennym w poszczególnych podobszarach;
- 3) wyznaczenie właściwych korelacji przestrzennych między obszarem rewitalizacji, z partykularnym uwzględnieniem każdego podobszaru z osobna, a obszarami pozostałymi, w celu tworzenia harmonijnego środowiska.

#### 13.2. Wskazanie miejscowych planów zagospodarowania przestrzennego koniecznych do uchwalenia albo zmiany

W poszczególnych podobszarach obszaru rewitalizacji obowiązują następujące miejscowe plany zagospodarowania przestrzennego:

- Oborniki 1 – „Rejon Obrzyckiej”
  1. miejscowy plan zagospodarowania przestrzennego terenów zabudowy mieszkaniowej jednorodzinnej w OBORNIKACH działki o nr ewid. 2079, 2083, 2084 i 2085  
*Uchwała VIII/56/03 z dnia 2003-03-27*
- Oborniki 2 – „Rejon Czarnkowskiej”
  1. miejscowy plan zagospodarowania przestrzennego terenów budownictwa mieszkaniowego wraz z towarzyszącymi usługami- rejon ulic : Czarnkowska, Droga Leśna, Wybudowanie w OBORNIKACH  
*Uchwała XXIII/199/96 z dnia 1996-06-20*
  2. zmiana miejscowego planu ogólnego zagospodarowania przestrzennego m. Oborniki i fragmentów gminy OBORNIKI / MEBLE ul. Szamotulska / - działka 2179  
*Uchwała XLV/427/98 z dnia 1998-05-29*
  3. zmiana miejscowego planu zagospodarowania przestrzennego terenów budownictwa mieszkaniowego wraz z towarzyszącymi usługami – rejon ulic: Czarnkowska, Droga Leśna, Wybudowanie w OBORNIKACH  
*Uchwała XI/83/11 z dnia 2011-06-27*
  4. miejscowy planu zagospodarowania przestrzennego dla terenu położonego przy ulicy Chłopskiej w miejscowości Oborniki, gmina Oborniki  
*Uchwała XIX/286/16 z dnia 2016-01-27*
  5. miejscowy plan zagospodarowania przestrzennego dla terenu położonego w rejonie ulic: Czarnkowskiej i Nad Wełną w miejscowości Oborniki, gmina Oborniki.  
*Uchwała XLII/625/17 z dnia 2017-09-20*
  6. miejscowy plan zagospodarowania przestrzennego dla terenu Centrum Rekreacji Oborniki położonego przy ulicy Czarnkowskiej w miejscowości Oborniki, gmina Oborniki



- Uchwała II/29/18 z dnia 2018-12-10*
7. miejscowy plan zagospodarowania przestrzennego dla terenu położonego przy ulicy Chłopskiej w miejscowości Oborniki, gmina Oborniki  
*Uchwała LXII/751/23 z dnia 2023-03-29*
  8. MPZP 085 O.03  
Miejscowy plan zagospodarowania przestrzennego dla terenu działki oznaczonej w ewidencji gruntów i budynków nr 1968 położonej przy ulicy Obrzyckiej w miejscowości Oborniki, gmina Oborniki  
*Uchwała nr II/27/18 z dnia 10 grudnia 2018 r., Dz. Urz. Woj. Wielkopolskiego poz. 10256 z dn. 19.12.2018 r., 0,25 ha*
  9. MPZP 087 O.07  
Miejscowy plan zagospodarowania przestrzennego dla terenu Centrum Rekreacji Oborniki położonego przy ulicy Czarnkowskiej w miejscowości Oborniki, gmina Oborniki  
*Uchwała nr II/29/18 z dnia 10 grudnia 2018 r., Dz. Urz. Woj. Wielkopolskiego poz. 10258 z dn. 19.12.2018 r., 2,54 ha*
- Oborniki 3 – „Stare Miasto”  
MPZP 117 O.13  
Miejscowy plan zagospodarowania przestrzennego dla terenu działki oznaczonej w ewidencji gruntów i budynków nr 1451/4 położonej w miejscowości Oborniki, gmina Oborniki  
*Uchwała nr LVII/672/22 z dnia 30 listopada 2022 r. Dz. Urz. Woj. Wielkopolskiego poz. 9486 z dn. 12.12.2022 r. 0,03 ha*
- Oborniki 4 – „Centrum”
1. miejscowy plan zagospodarowania przestrzennego fragmentu północnego obejścia drogowego OBORNIKI  
*Uchwała XXX/224/04 z dnia 2004-08-27*
  2. miejscowy plan zagospodarowania przestrzennego pod zabudowę gospodarczo - przemysłową na działkach o numerach geodezyjnych 956, 957/3, 957/4, 957/5, 960, 1239/2 i 1239/3 położonych w miejscowości OBORNIKI  
*Uchwała LII/382/05 z dnia 2005-12-09*
  3. miejscowy plan zagospodarowania przestrzennego pod działalność handlowo – usługową dla działek o nr ewidencyjnych 1592, 1593 i 1594 położonych w miejscowości OBORNIKI.  
*Uchwała XXXVIII/326/09 z dnia 2009-02-20*
  4. zmiana miejscowego planu zagospodarowania przestrzennego pod zabudowę gospodarczo przemysłową na działkach o numerach geodezyjnych 956, 957/3, 957/4, 957/5, 960, 1239/2 i 1239/3 położonych w miejscowości OBORNIKI  
*Uchwała XXI/261/12 z dnia 2012-06-11*
  5. zmiana miejscowego planu zagospodarowania przestrzennego na terenie działek oznaczonych w ewidencji gruntów i budynków nr 1283, 1240 i 1241 położonych w miejscowości Oborniki, gmina Oborniki.  
*Uchwała II/31/18 z dnia 2018-12-10*
  6. zmiana miejscowego planu zagospodarowania przestrzennego pod zabudowę gospodarczo – przemysłową na działkach o numerach geodezyjnych 956, 957/3, 957/4, 957/5, 960, 1239/2 i 1239/3 położonych w miejscowości Oborniki.  
*Uchwała III/38/18 z dnia 2018-12-28*
  7. miejscowy plan zagospodarowania przestrzennego dla obszaru wokół stacji kolejowej Oborniki Miasto w miejscowości Oborniki, gmina Oborniki.  
*Uchwała IV/58/19 z dnia 2019-01-30*
  8. MPZP 089 O.07

Zmiana miejscowego planu zagospodarowania przestrzennego na terenie działek oznaczonych w ewidencji gruntów i budynków nr 1283, 1240 i 1241 położonych w miejscowości Oborniki, gmina Oborniki

*Uchwała nr II/31/18 z dnia 10 grudnia 2018 r., Dz. Urz. Woj. Wielkopolskiego poz. 10260 z dn. 19.12.2018 r., 0,95 ha*

9. MPZP 091 O.07

Zmiana miejscowego planu zagospodarowania przestrzennego pod zabudowę gospodarczo – przemysłową na działkach o numerach geodezyjnych 956, 957/3, 957/4, 957/5, 960, 1239/2 i 1239/3 położonych w miejscowości Oborniki

*Uchwała nr II/38/18 z dnia 28 grudnia 2018 r., Dz. Urz. Woj. Wielkopolskiego poz. 481 z dn. 09.01.2019 r., 0,57 ha*

10. MPZP 092 O.14 - fragment

Miejscowy plan zagospodarowania przestrzennego dla obszaru wokół stacji kolejowej Oborniki Miasto w miejscowości Oborniki, gmina Oborniki

*Uchwała nr IV/58/19 z dnia 30 stycznia 2019 r., Dz. Urz. Woj. Wielkopolskiego poz. 1947 z dn. 20.02.2019 r., 2,78 ha*

11. MPZP 123 O.12

Miejscowy plan zagospodarowania przestrzennego pod zabudowę gospodarczo - przemysłową na działkach o numerach geodezyjnych 956, 957/3, 957/4, 957/5, 960, 1239/2, 1239/3 położonych w miejscowości Oborniki

*Uchwała nr LXIV/794/23 z dnia 31 maja 2023 r., Dz. Urz. Woj. Wielkopolskiego poz. 6075 z dn. 13.06.2023 r., 2,09 ha*

– Oborniki 5 – „Południe Warty”

- zmiana miejscowego planu ogólnego zagospodarowania przestrzennego m. Oborniki i fragmentów gminy OBORNIKI / MEBLE ul. Szamotulska / - działka 2179

*Uchwała XLV/427/98 z dnia 1998-05-29*

– Oborniki 6 – „Ośrodek Kultury”

*Brak obowiązujących miejscowych planów zagospodarowania przestrzennego w podobszarze rewitalizacji.*

– Oborniki 7 – „Rejon Staszica”

- miejscowy plan zagospodarowania przestrzennego terenu aktywizacji gospodarczej na obszarze części działki o nr ewid. 682/4 w OBORNIKACH ul. Staszica. dot. działki nr 682/4 w OBORNIKACH ul. Staszica.

*Uchwała XLVI/511/02 z dnia 2002-03-27*

- miejscowy plan zagospodarowania przestrzennego fragmentu północnego obejścia drogowego OBORNIK

*Uchwała XXX/224/04 z dnia 2004-08-27*

- miejscowy plan zagospodarowania przestrzennego dla terenów położonych w miejscowości OBORNIKI w rejonie ulic: Kowanowskiej i Przemysłowej, gmina Oborniki

*Uchwała XLVII/611/14 z dnia 2014-04-28*

- miejscowy plan zagospodarowania przestrzennego dla obszaru wokół dworca kolejowego w miejscowości Oborniki, gmina Oborniki

*Uchwała VII/110/19 z dnia 2019-04-29*

- miejscowy plan zagospodarowania przestrzennego dla terenów położonych w rejonie ulic: Kowanowskiej i Betoniarńskiej w miejscowości Oborniki, gmina Oborniki.

*Uchwała XXXV/455/21 z dnia 2021-08-25*

- MPZP 096 O.09

Miejscowy plan zagospodarowania przestrzennego dla obszaru wokół dworca kolejowego w miejscowości Oborniki, gmina Oborniki

*Uchwała nr VII/110/19 z dnia 29 kwietnia 2019 r., Dz. Urz. Woj. Wielkopolskiego poz. 5246 z dn. 28.05.2019 r., 0,92 ha*

7. MPZP 112 O.09 O.14 - fragment

Miejscowy plan zagospodarowania przestrzennego dla terenów położonych w rejonie ulic: Kowanowskiej i Betoniarskiej w miejscowości Oborniki, gmina Oborniki

*Uchwała nr XXXV/455/21 z dnia 25 sierpnia 2021 r., Dz. Urz. Woj. Wielkopolskiego poz. 6740 z dn. 06.09.2021 r., 12,22 ha*

– Oborniki 8 – „Wschód”

1. miejscowy plan zagospodarowania przestrzennego terenów budownictwa mieszkaniowego jednorodzinnego oraz mieszkaniowego jednorodzinnego wraz z usługami rzemieślniczymi - rejon ul. Polnej i Kowanowskiej OBORNIKI (działka 783/1, 791 i 805)

*Uchwała XXX/282/2000 z dnia 2000-10-11*

2. miejscowy plan zagospodarowania przestrzennego fragmentu północnego obejścia drogowego OBORNIK

*Uchwała XXX/224/04 z dnia 2004-08-27*

3. miejscowy plan zagospodarowania przestrzennego na terenie położonym w miejscowości OBORNIKI przy ulicy Łukowskiej, gmina Oborniki

*Uchwała XLVI/603/14 z dnia 2014-03-28*

4. miejscowy plan zagospodarowania przestrzennego dla obszaru wokół stacji kolejowej Oborniki Miasto w miejscowości Oborniki, gmina Oborniki.

*Uchwała IV/58/19 z dnia 2019-01-30*

5. miejscowego planu zagospodarowania przestrzennego dla terenu części działki oznaczonej w ewidencji gruntów i budynków nr 865/4 położonej w miejscowości Oborniki, gmina Oborniki.

*Uchwała XXII/304/20 z dnia 2020-08-26*

6. miejscowy plan zagospodarowania przestrzennego dla terenów położonych w rejonie ulic: Kowanowskiej i Betoniarskiej w miejscowości Oborniki, gmina Oborniki.

*Uchwała XXXV/455/21 z dnia 2021-08-25*

7. MPZP 092 O.14 - fragment

Miejscowy plan zagospodarowania przestrzennego dla obszaru wokół stacji kolejowej Oborniki Miasto w miejscowości Oborniki, gmina Oborniki

*Uchwała nr IV/58/19 z dnia 30 stycznia 2019 r., Dz. Urz. Woj. Wielkopolskiego poz. 1947 z dn. 20.02.2019 r., 2,78 ha*

8. MPZP 112 O.09 O.14 - fragment

Miejscowy plan zagospodarowania przestrzennego dla terenów położonych w rejonie ulic: Kowanowskiej i Betoniarskiej w miejscowości Oborniki, gmina Oborniki

*Uchwała nr XXXV/455/21 z dnia 25 sierpnia 2021 r., Dz. Urz. Woj. Wielkopolskiego poz. 6740 z dn. 06.09.2021 r., 12,22 ha*

– Objezierze

*Brak obowiązujących miejscowych planów zagospodarowania przestrzennego w podobszarze rewitalizacji.*

– Ocieszyn

*Brak obowiązujących miejscowych planów zagospodarowania przestrzennego w podobszarze rewitalizacji.*

– Nieczajna

*Brak obowiązujących miejscowych planów zagospodarowania przestrzennego w podobszarze rewitalizacji.*

– Wargowo

*Brak obowiązujących miejscowych planów zagospodarowania przestrzennego w podobszarze rewitalizacji.*

- Kiszewo
  1. miejscowy plan zagospodarowania przestrzennego obejmującego działki nr 175/5, 543/1, 543/2, 543/3 oraz część działki 176/2 w miejscowości KISZEWO, gmina Oborniki  
*Uchwała XXXII/259/08 z dnia 2008-09-26*
- Kowanówko – „Miłowody”
  1. zmiana miejscowego planu ogólnego zagospodarowania przestrzennego m. Oborniki i fragmentów gminy Oborniki / dot. Szpitala KOWANÓWKO (część działki 413)  
*Uchwała XXXIX/379/97 z dnia 1997-12-03*
  2. MPZP 095 Kowanówko  
Miejscowy plan zagospodarowania przestrzennego dla terenu położonego w miejscowości Kowanówko, gmina Oborniki  
*Uchwała nr VII/112/19 z dnia 29 kwietnia 2019 r., Dz. Urz. Woj. Wielkopolskiego poz. 4920 z dn. 14.05.2019 r., 3,34 ha*
- Kowanówko – „Szpital”
  1. miejscowy plan zagospodarowania przestrzennego dla terenu położonego w miejscowości Kowanówko, gmina Oborniki  
*Uchwała VII/112/19 z dnia 2019-04-29*
- Rożnowo – „Zespół Parkowo-pałacowy”  
*Brak obowiązujących miejscowych planów zagospodarowania przestrzennego w podobszarze rewitalizacji.*
- Rożnowo – „Kościół”  
*Brak obowiązujących miejscowych planów zagospodarowania przestrzennego w podobszarze rewitalizacji.*
- Rudki  
*Brak obowiązujących miejscowych planów zagospodarowania przestrzennego w podobszarze rewitalizacji.*

W związku z powyższym realizacja ujętych w Programie Rewitalizacji projektów może powodować konieczność zmian, całościowych bądź częściowych wykazanych miejscowych planów zagospodarowania przestrzennego

Nie wskazuje się natomiast konieczności uchwalenia nowych miejscowych planów zagospodarowania przestrzennego.

13.3. W przypadku wskazania konieczności uchwalenia miejscowego planu rewitalizacji, o którym mowa w art. 37f ust. 1 ustawy z dnia 27 marca 2003 r. o planowaniu i zagospodarowaniu przestrzennym – wskazanie granic obszarów, dla których plan ten będzie procedowany łącznie z procedurą scaleń i podziałów nieruchomości, a także wytyczne w zakresie ustaleń tego planu;

Nie dotyczy.

## 14. Uzgodnienie w zakresie przeprowadzenia strategicznej oceny oddziaływania na środowisko

Zakres i stopień szczegółowości informacji wymaganych w prognozie oddziaływania na środowisko dla projektu Gminnego Programu Rewitalizacji Gminy Oborniki na lata 2016-2026 został określony w pismach Regionalnego Dyrektora Ochrony Środowiska w Poznaniu znak WOO-III.411.454.2017.AM.1 z dnia 02 listopada 2017 r. oraz Wielkopolskiego Państwowego Wojewódzkiego Inspektora Sanitarnego znak DN-NS.9012.1518.2017 z dnia 09 października 2017r. w sprawie uzgodnienia zakresu i stopnia szczegółowości informacji wymaganych w prognozie oddziaływania na środowisko.

Do projektu Gminnego Programu Rewitalizacji Gminy Oborniki na lata 2016-2026 została sporządzona prognoza oddziaływania na środowisko, która wraz z nim została przedłożona Regionalnemu Dyrektorowi Ochrony Środowiska w Poznaniu oraz Wielkopolskiemu Państwowemu Wojewódzkiemu Inspektorowi Sanitarnemu do zaopiniowania.

Regionalny Dyrektor Ochrony Środowiska w Poznaniu, w ramach procedury opiniowania, przedstawił opinię w piśmie Nr WPN-II.070.143.2017.IK z dnia 11.12.2017 r. oraz Nr WOO-III.410.1020.2017.PW.1 z dnia 15.12.2017 r.

Regionalny Dyrektor Ochrony Środowiska w Poznaniu w piśmie z dnia 11.12.2017 r. przedstawił opinię z uwagami. Organ odniósł się do 5 planowanych przedsięwzięć rewitalizacyjnych, które to znajdują się na obszarach chronionych (przedsięwzięcie P.006 "Bulwar nad Wełną 1", P.009 "Bulwar nad Wełną 2", P.024 "Budowa nowych i modernizacja istniejących chodników", P.033 "Budowa chodników i remont jezdni wszystkich dróg gminnych oraz opcjonalnie budowa chodników przy drogach powiatowych zlokalizowanych w podobszarze rewitalizacji", E.021 "Rewitalizacja kompleksu budynków użytkowanych historycznie jako młyn zbożowy (Młyn Dahlmanna) w Obornikach wraz z zagospodarowaniem przestrzeni przyległych") wskazując na konieczność zapisu, informującego o potrzebie zachowywania działań ochronnych dla przedmiotowych przedsięwzięć, o jakich mowa w ustawie o ochronie przyrody. Niezależnie organ wskazuje na konieczność zastosowania działań minimalizujących oddziaływanie negatywnie na przedmioty ochrony obszaru Natura 2000 Dolina Wełny (P.009, E.021). Ponadto, dla zagospodarowania terenu w ramach przedsięwzięcia P.025 "Plaża Objezierze" stwierdzono, że realizacja przedsięwzięcia bez zastosowania działań minimalizujących może oddziaływać negatywnie na przedmioty ochrony specjalnej ochrony ptaków Dolina Samicy PLB300013, a także na Obszar Chronionego Krajobrazu „Dolina Samicy Kierskiej” powołany uchwałą nr XXXVIII/732/22 Sejmiku Województwa Wielkopolskiego z dnia 31 stycznia 2022 roku. Opinia organu została wzięta pod uwagę podczas redakcji projektu Programu Rewitalizacji i Prognozy Środowiskowej do Programu.

Regionalny Dyrektor Ochrony Środowiska w Poznaniu w piśmie z dnia 15.12.2017 r. przedstawił opinię wskazując na konieczność uzupełniania, względnie rozwinięcia już istniejących zapisów Prognozy Środowiskowej do Programu Rewitalizacji w zakresie następujących zagadnień:

- analiza potencjalnych oddziaływań realizacji ustaleń projektu Programu w formie opisowej wraz z merytorycznym uzasadnieniem i odpowiednimi wnioskami wynikającymi z tej analizy,
- rozwiązania mające na celu zapobieganie lub ograniczanie negatywnych oddziaływań na środowisko,
- rodzaje oddziaływań na poszczególne komponenty środowiska,
- informacje dotyczące gatunków zwierząt i siedlisk przyrodniczych, które są przedmiotami ochrony znajdującymi się w granicach gminy Oborniki,
- nie naruszanie zakazów obowiązujących w rezerwach przyrody zgodnie z art. 15 ust. 1 ustawy o ochronie przyrody,
- ocena przewidywanego oddziaływania zaplanowanych przedsięwzięć na cele i przedmioty ochrony obszaru mającego znaczenie dla Wspólnoty Kiszewo PLH300037,
- aktualny stan zagospodarowania obszarów objętych projektem Programu,
- ocena walorów przyrodniczych w zakresie występowania chronionych gatunków zwierząt,

- ocena wpływu realizacji ustaleń projektu Programu na chronione gatunki zwierząt, roślin i grzybów oraz różnorodność biologiczną,
- potrzeby ochrony krajobrazu oraz konieczności prowadzenia działań na rzecz zachowania i utrzymywania ważnych lub charakterystycznych cech krajobrazu,
- kształtowanie warunków termicznych, anemometrycznych, wilgotnościowych oraz analiza przewidywanych zmian klimatu (mikroklimatu) i wpływ na pozostałe komponenty środowiska,
- jednolite części wód, w granicach których położone są obszary objęte projektem Programu i wpływ na realizację Programu,
- stan środowiska w przypadku braku realizacji projektu Programu,
- cele ochrony środowiska ustanowione na szczeblu międzynarodowym, wspólnotowym i krajowym, istotne z punktu widzenia projektowanego dokumentu, oraz sposoby, w jakich te cele i inne problemy środowiska zostały uwzględnione podczas opracowywania projektu Programu.

Opinia organu została wzięta pod uwagę podczas redakcji projektu Programu Rewitalizacji i Prognozy Środowiskowej do Programu.

Wielkopolski Państwowy Wojewódzki Inspektor Sanitarny, w ramach procedury opiniowania, zaopiniował projekt planu wraz z prognozą oddziaływania na środowisko pismem Nr DN-NS.9012.1804.2017 z dnia 04.12.2017 r.

Organ zaopiniował pozytywnie projekt Programu Rewitalizacji bez uwag. Wskazano że mając na uwadze, iż realizacja Gminnego Programu Rewitalizacji Gminy Oborniki na lata 2016-2026 wykonana zgodnie z przepisami ochrony środowiska, nie powinna spowodować znaczącego oddziaływania na środowisko oraz negatywnego oddziaływania na życie i zdrowie ludzi.

## Referencje

Sztando, A.: 2010, Gospodarcza płaszczyzna programów rewitalizacji obszarów miejskich, w J. Słodczyk i E. Szafranek (red.), *Studia miejskie. Koncepcje i instrumenty zarządzania procesami rozwoju i rewitalizacji miast*, Wydawnictwo Uniwersytetu Opolskiego, Opole, 301-312.

MliB: 2016, *Ustawa o rewitalizacji. Praktyczny komentarz*, Ministerstwo Infrastruktury i Budownictwa, Departament Polityki Przestrzennej, Warszawa.

Ustawa z dnia 3 października 2008 roku o udostępnianiu informacji o środowisku i jego ochronie, udziale społeczeństwa w ochronie środowiska oraz ocenach oddziaływania na środowisko (Dz. U. z 2024 roku, poz. 1112).

Ustawa z dnia 9 października 2015 roku o rewitalizacji (Dz. U. z 2024 roku, poz. 278).

Uchwała Rady Ministrów z dnia 13 lipca 2010 roku w sprawie przyjęcia Krajowej Strategii Rozwoju Regionalnego 2010—2020: Regiony, miasta, obszary wiejskie (M. P. z 2011 roku, Nr 36, poz. 423).

Uchwała Nr 239 Rady Ministrów z dnia 13 grudnia 2011 roku w sprawie przyjęcia Koncepcji Przestrzennego Zagospodarowania Kraju 2030 (M. P. z 2012 roku, poz. 252).

Uchwała Nr 157 Rady Ministrów z dnia 25 września 2012 roku w sprawie przyjęcia Strategii Rozwoju Kraju 2020 (M. P. z 2012 roku, poz. 882).

Uchwała Nr 16 Rady Ministrów z dnia 5 lutego 2013 roku w sprawie przyjęcia Długookresowej Strategii Rozwoju Kraju. Polska 2030. Trzecia Fala Nowoczesności (M. P. z 2013 roku, poz. 121).

Uchwała NR XXIX/559/12 Sejmiku Województwa Wielkopolskiego z dnia 17 grudnia 2012 roku w sprawie przyjęcia Wielkopolska 2020. Zaktualizowana Strategia Rozwoju Województwa Wielkopolskiego do 2020 roku.

<http://mib.gov.pl/files/0/1796888/NarodowyPlanRewitalizacjiZalozenia062014.pdf>

<https://www.mr.gov.pl/strony/zadania/polityka-rozwoju-kraju/rewitalizacja/o-rewitalizacji/>