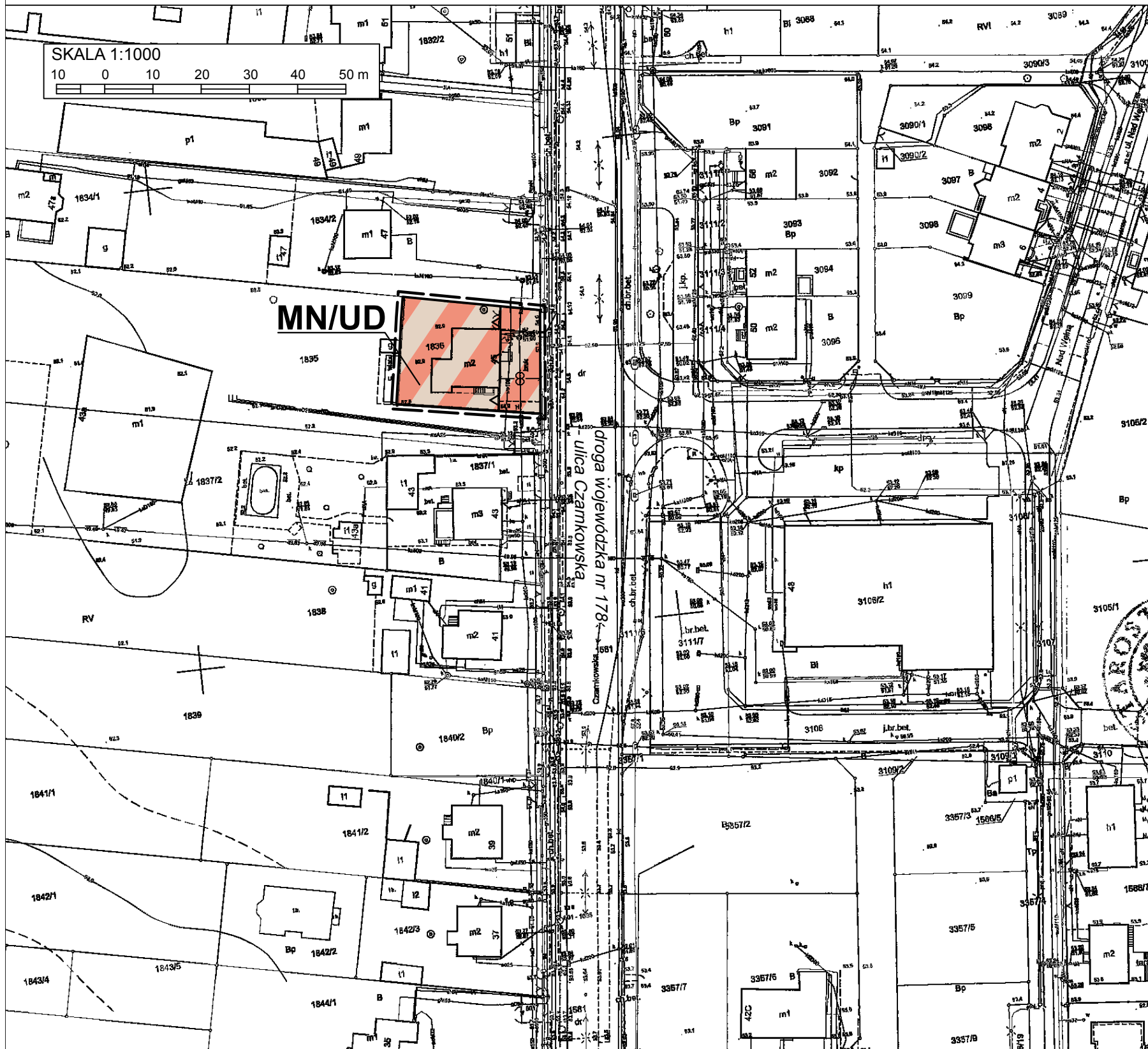


# ZMIANA MIEJSCOWEGO PLANU ZAGOSPODAROWANIA PRZESTRZENNEGO TERENÓW BUDOWNICTWA MIESZKANIOWEGO WRAZ Z TOWARZYSZĄCYMI USŁUGAMI - REJON ULIC: CZARNKOWSKA, DROGA LEŚNA, WYBUDOWANIE W OBORNIKACH

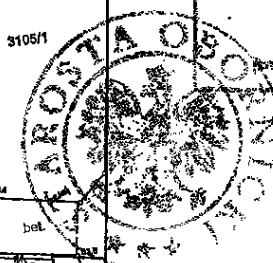
Załącznik nr 2  
do Uchwały Nr XLVII/569/22  
Rady Miejskiej w Obornikach  
z dnia 27 kwietnia 2022 r.



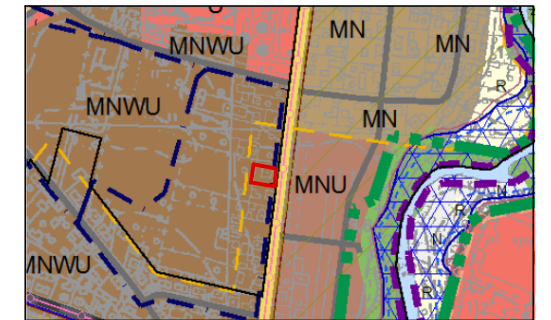
STAROSTWO POWIATOWE W OBORNIKACH  
Wydział Geodezji i Mierochomości  
Referat Powiatowy Ośrodek Dokumentacji  
Geodezyjnej i Kartograficznej  
54-600 Oborniki, ul. 11 Lipca 2a  
tel. 61 29 73 100, fax 61 29 73 101

Mapa niniejsza nie może służyć do opracowania projektów technicznych wymaganych przez ZUD bez uprzedniego sprawdzenia jej aktualności przez jednostkę wykonawstwa geodezyjnego

Podpisana się zgodność niniejszej kopii z treścią materiału państwowego zasobu geodezyjnego i kartograficznego  
**STAROSTA OBORNICKI**  
**MAPA ZASADNICZA**  
GK.6648-140.2018  
ZUD 0:1 LUT. 2019  
Geodezja i Mierochomości  
Powiatowy Ośrodek Dokumentacji Geodezyjnej i Kartograficznej



## WYRYS ZE STUDIUM UWARUNKWAŃ I KIERUNKÓW ZAGOSPODAROWANIA PRZESTRZENNEGO GMINY OBORNIKI



### OZNACZENIA:

- GRANICA OBSZARU OBJĘTEGO ZMIANĄ MIEJSCOWEGO PLANU ZAGOSPODAROWANIA PRZESTRZENNEGO
- TERENY ZABUDOWY MIESZKANIOWEJ JEDNORODZINNEJ I WIELORODZINNEJ ORAZ TOWARZYSZĄCEJ JEJ FUNKCJI USŁUGOWEJ
- GRANICE OBOWIĄZUJĄCYCH MIEJSCOWYCH PLANÓW ZAGOSPODAROWANIA PRZESTRZENNEGO
- STREFA OCHRONY KONSERWATORSKIEJ ZABYTKOWEGO UKŁADU URBANISTYCZNEGO
- PODOBSZAR OBSZARU REWITALIZACJI
- WAŻNIEJSZE, ISTNIEJĄCE I PROJEKTOWANE DROGI ROWEROWE
- DROGI WOJEWÓDZKIE

### OZNACZENIA

#### USTALENIA ZMIANY PLANU:

- GRANICA OBSZARU OBJĘTEGO ZMIANĄ PLANU
- LINIE ROZGRANICZAJĄCE TERENY O RÓŻNYM PRZEZNACZENIU LUB RÓŻNYCH ZASADACH ZAGOSPODAROWANIA
- NIEPRZEKRACZALNE LINIE ZABUDOWY
- TEREN ZABUDOWY MIESZKANIOWEJ JEDNORODZINNEJ Z DOPUSZCZENIEM DROBNYCH USŁUG I DROBNEGO HANDLU
- LINIE WYMIAROWE