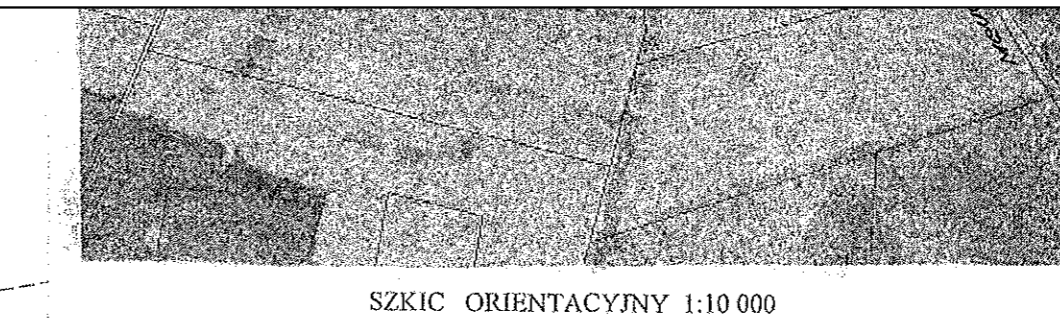
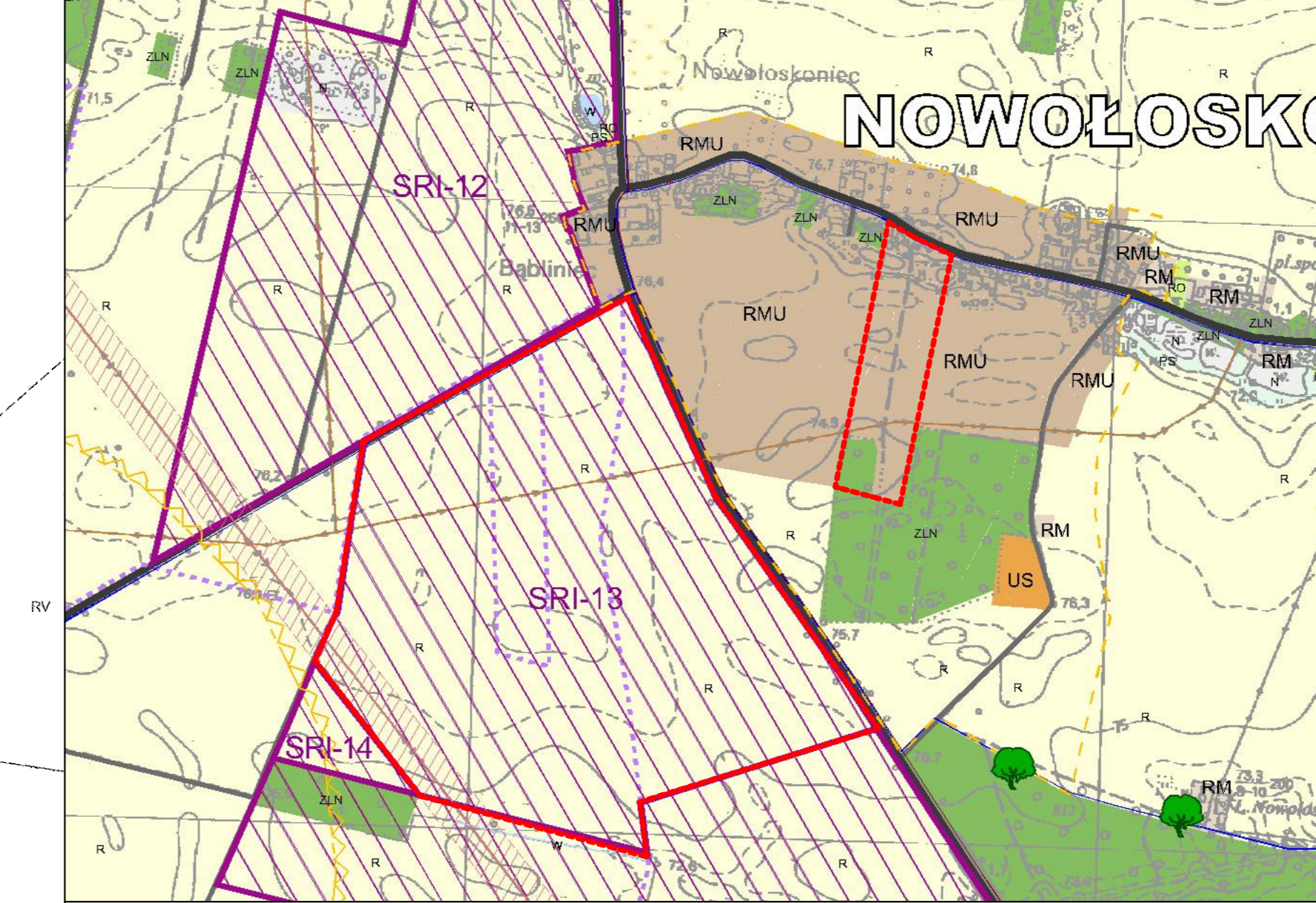


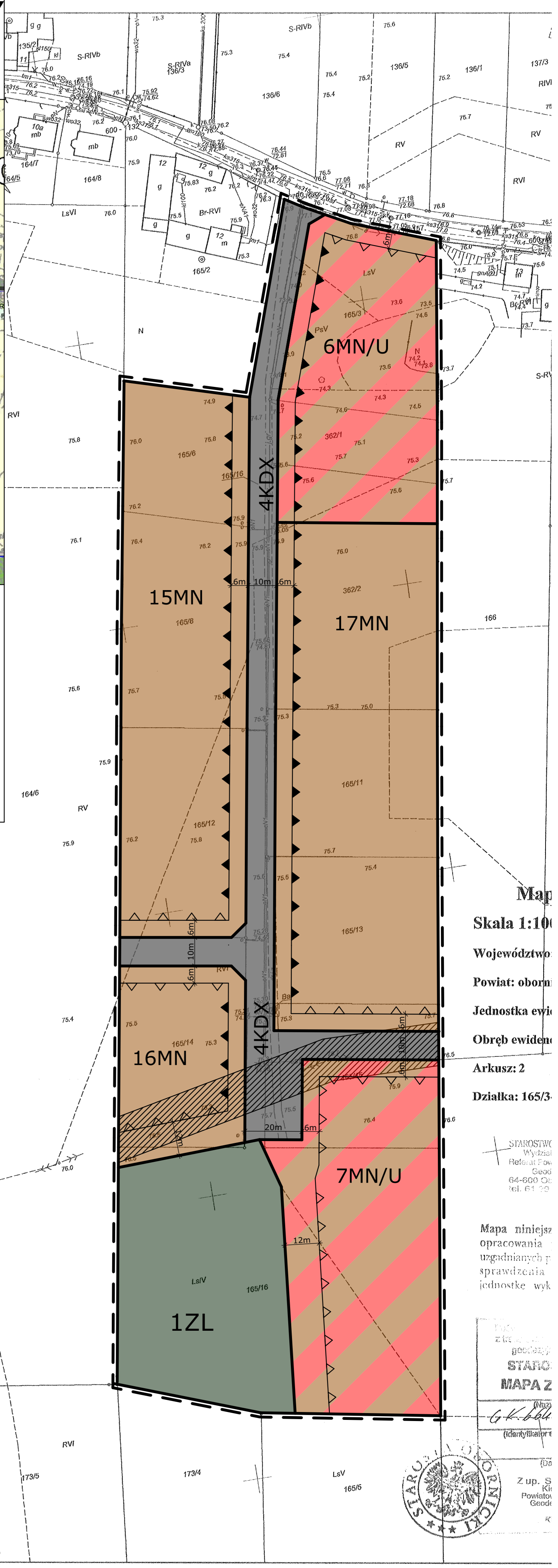
MIEJSCOWY PLAN ZAGOSPODAROWANIA PRZESTRZENNEGO DLA TERENU POŁOŻONEGO W MIEJSCOWOŚCI BĄBLIN I NOWOŁOSKONIEC GMINA OBORNIKI



WYRYS ZE STUDIUM UWARUNKOWAŃ I KIERUNKÓW ZAGOSPODAROWANIA PRZESTRZENNEGO GMINY OBORNIKI
(przyjęte Uchwałą Rady Miejskiej Nr LIII/810/18 z dnia 06 lipca 2018 r.)



- strategiczne rezerwy inwestycyjne
- tereny zabudowy zagrodowej i mieszkaniowej oraz towarzyszącej im funkcji usługowej, w tym usług rzemieślniczych
- lasy, tereny zadrzewione i zakrzewione
- granica obszaru objętego planem



MIEJSCOWY PLAN ZAGOSPODAROWANIA PRZESTRZENNEGO DLA TERENÓW POŁOŻONYCH W MIEJSCOWOŚCI BĄBLIN I NOWOŁOSKONIEC GMINA OBORNIKI

SKALA: 1:1000
ZAŁĄCZNIK NR 1
DO UCHWAŁY NR
RADY MIEJSKIEJ W OBORNIKACH
Z DNIA 2022 r.

PROJEKTANT:
mgr Maria Wiczeorek
Oborniki, luty 2022 r.

- USTALENIA PLANU:**
- TERENY ZABUDOWY MIESZKANIOWEJ JEDNORODZINNEJ Z DOPUSZCZENIEM USŁUG
 - TERENY ZABUDOWY MIESZKANIOWEJ JEDNORODZINNEJ
 - TERENY ZABUDOWY USŁUGOWEJ
 - TEREN ZIELENI PUBLICZNEJ URZĄDZONEJ
 - TEREN ZIELENI IZOLACYCZYNEJ
 - TEREN LASU
 - TEREN KOMUNIKACJI - DROGA PUBLICZNA ZBIORCZA
 - TEREN KOMUNIKACJI - DROGA PUBLICZNA LOKALNA
 - TEREN KOMUNIKACJI - DROGA PUBLICZNA DOJAZDOWA
 - TEREN KOMUNIKACJI - DROGA WEWNĘTRZNA
 - TEREN KOMUNIKACJI - CIĄG PIESZO - ROWEROWY
 - OBOWIĄZUJĄCA LINIA ZABUDOWY
 - NIEPRZEKRACZALNA LINIA ZABUDOWY
 - LINIE ROZGRANICZAJĄCE TEREN O RÓŻNYM PRZEZNACZENIU LUB RÓŻNYCH KATEGORIACH ZAGOSPODAROWANIA
 - GRANICA OBSZARU OBJĘTEGO PLANEM
- TŁO INFORMACYJNE:**
- PAS TECHNOLOGICZNY WZDŁUŻ LINII ELEKTROENERGETYCZNEJ WYSOKIEGO NAPIĘCIA - OGRANICZENIA W UŻYTKOWANIU
 - PAS TECHNOLOGICZNY WZDŁUŻ LINII ELEKTROENERGETYCZNEJ ŚREDNIEGO NAPIĘCIA - OGRANICZENIA W UŻYTKOWANIU